



ANAS S.p.A.

Direzione Progettazione e Realizzazione Lavori

LAVORI DI COLLEGAMENTO TRA LA S.S.11 A MAGENTA E LA TANGENZIALE OVEST DI MILANO
VARIANTE DI ABBIATEGRASSO E ADEGUAMENTO IN SEDE DEL TRATTO ABBIATEGRASSO-VIGEVANO FINO AL PONTE SUL FIUME TICINO

1° STRALCIO DA MAGENTA A VIGEVANO - TRATTA C

PROGETTO ESECUTIVO

Table with 4 columns and 2 rows of professional credentials. Row 1: STUDIO CORONA, ING. RENATO DEL PRETE, ECOPLAN, EG. Row 2: ING. RENATO VAIRA, UNING, SETAC, ARKE, DOTT. GEOL. DANILO GALLO. Includes signatures and stamps for Malgeri, Bajetti, Monterisi, and Ciciriello.

DB307

D - PROGETTO STRADALE
DB-3 - ROTATORIA DI ACCESSO STAZIONE FS (Cascina Bruciata)

ALBUM A3 - SEZIONI TRASVERSALI

Table with project metadata: CODICE PROGETTO (LO203 E 1801), NOME FILE (ALBUM A3 SEZIONI TRASVERSALI.dwg), REVISIONE (B), SCALA (1:200).

Table with revision history: C, B (EMMISSIONE A SEGUITO DI RAPPORTO INTERMEDIO DI VERIFICA), A (EMMISSIONE), REV. (DESCRIZIONE, DATA, REDATTO, VERIFICATO, APPROVATO).

Asse rotatoria

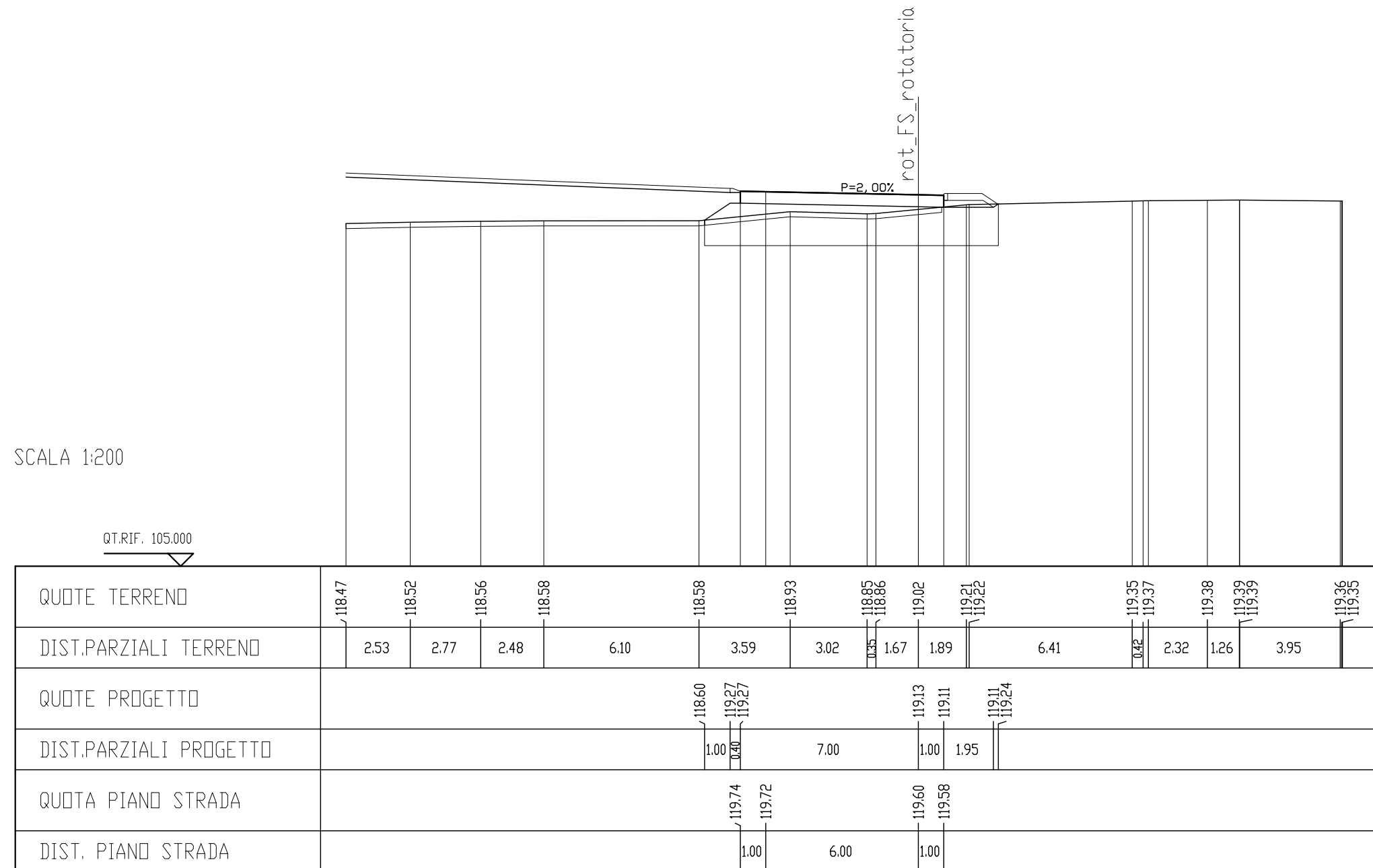
SCAVI E BONIFICHE	
SCOTICO	1.863 mq
SCOTICO ISOLA ROTATORIA	2.819 mq
SCAVO PER BONIFICA	13.543 mq
LARGHEZZA ANTICAPILLARE	11.547 m
GEDISSILE	14.186 m

RILEVATI	
RIEMPIMENTO	24.139 mq
RILEVATO	2.740 mq
TERRENO VEGETALE	17.202 m

SOVRASTRUTTURA STRADALE	
MISTO GRANULARE RIEMPIMENTO	0.640 mq
CASSONETTO	8.000 m

MANUFATTI	
CORDOLO	2.000 u.tà

SEZIONE N. : 2
 QT. PROGETTO : 119.600
 DIST.PROG. : 9.174
 DIST.PREC. : 9.174
 DIST.SUCC. : 11.942



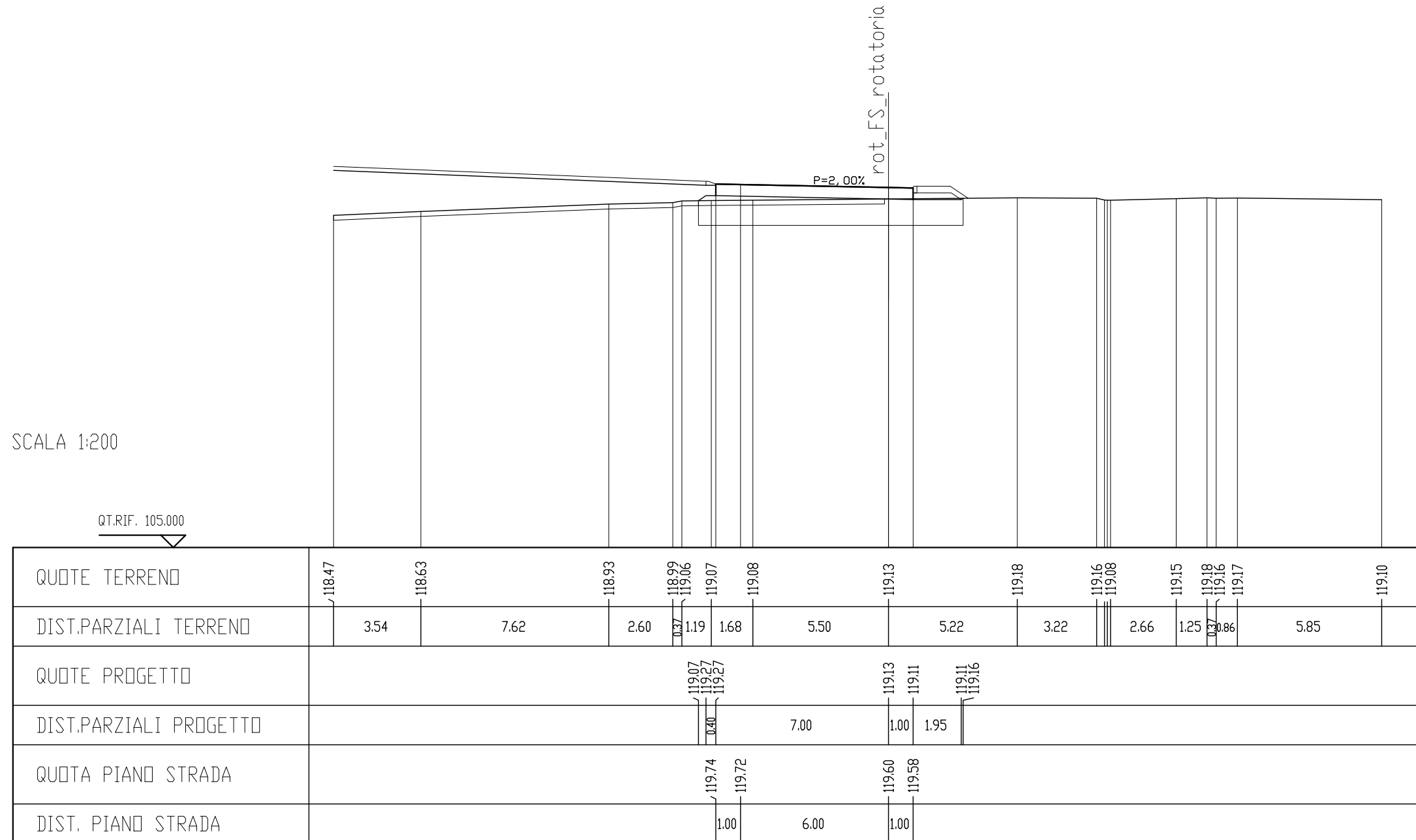
SCAVI E BONIFICHE	
SCOTICO	1.509 mq
SCOTICO ISOLA ROTATORIA	2.958 mq
SCAVO PER BONIFICA	9.741 mq
LARGHEZZA ANTICAPILLARE	10.734 m
GEDISSILE	12.830 m

RILEVATI	
RIEMPIMENTO	21.247 mq
RILEVATO	0.789 mq
TERRENO VEGETALE	17.339 m

SOVRASTRUTTURA STRADALE	
MISTO GRANULARE RIEMPIMENTO	0.640 mq
CASSONETTO	8.000 m

MANUFATTI	
CORDOLO	2.000 u.tà

SEZIONE N. : 4
 QT. PROGETTO : 119.600
 DIST.PROG. : 33.092
 DIST.PREC. : 11.976
 DIST.SUCC. : 22.628



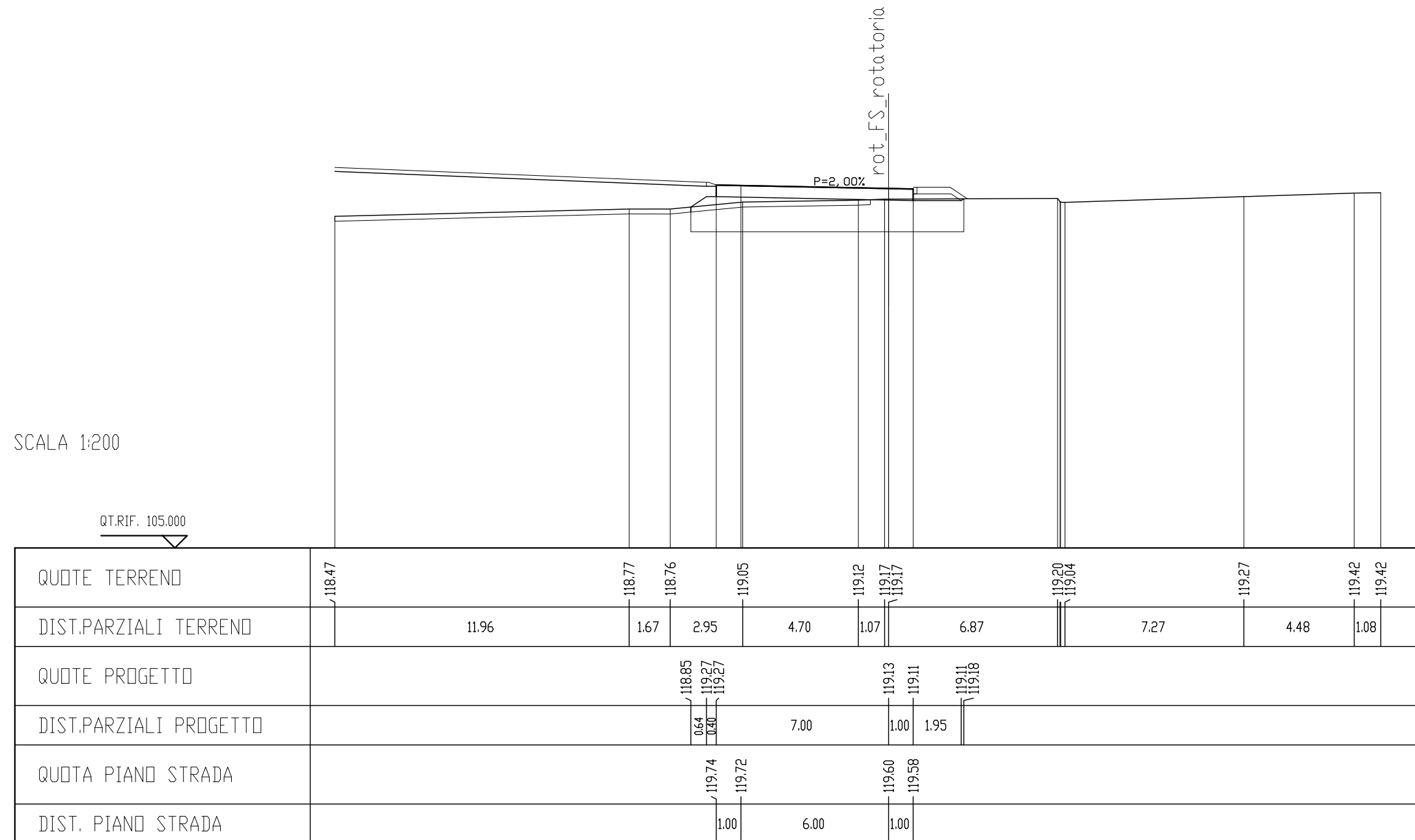
SCAVI E BONIFICHE	
SCOTICO	1.459 mq
SCOTICO ISOLA ROTATORIA	2.893 mq
SCAVO PER BONIFICA	12.366 mq
LARGHEZZA ANTICAPILLARE	11.094 m
GEDTESSILE	13.431 m

RILEVATI	
RIEMPIMENTO	22.947 mq
RILEVATO	1.083 mq
TERRENO VEGETALE	17.304 m

SOVRASTRUTTURA STRADALE	
MISTO GRANULARE RIEMPIMENTO	0.640 mq
CASSONETTO	8.000 m

MANUFATTI	
CORDOLO	2.000 u.tà

SEZIONE N. : 5
 QT. PROGETTO : 119.600
 DIST.PROG. : 55.720
 DIST.PREC. : 22.628
 DIST.SUCC. : 11.563



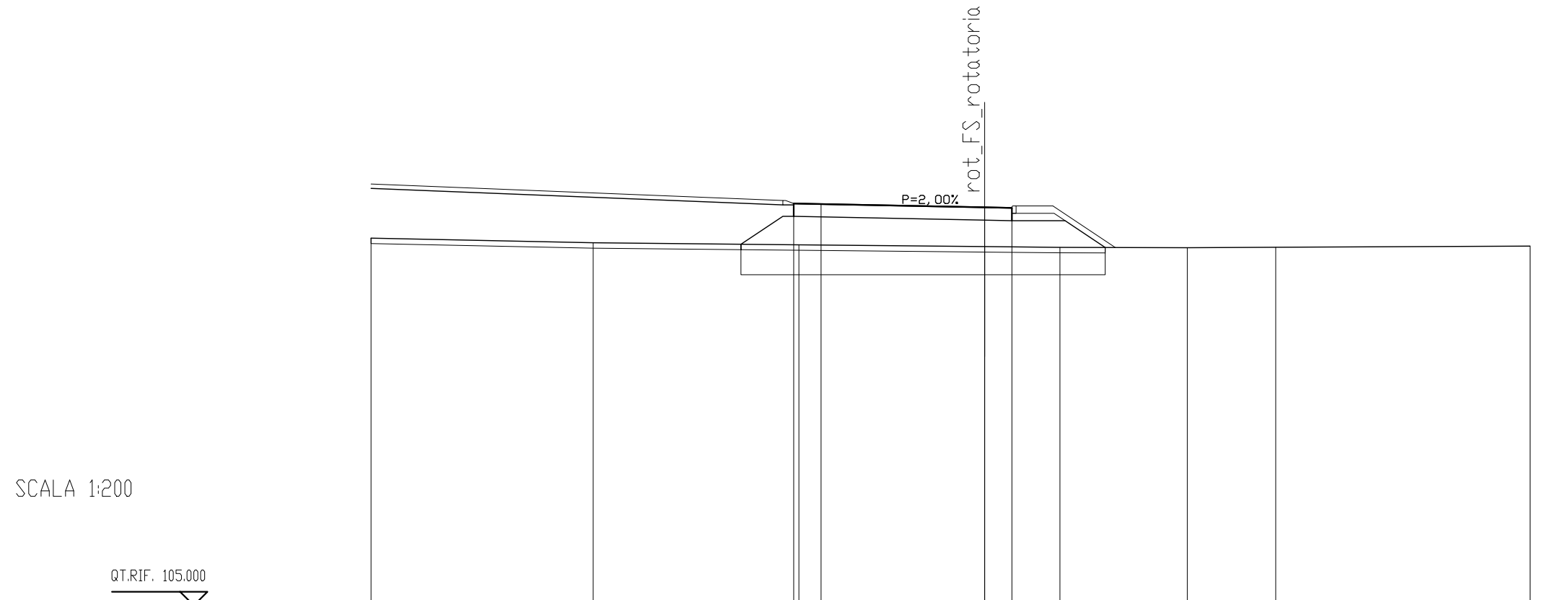
SCAVI E BONIFICHE	
SCOTICO	2.671 mq
SCOTICO ISOLA ROTATORIA	2.713 mq
SCAVO PER BONIFICA	11.404 mq
LARGHEZZA ANTICAPILLARE	13.357 m
GEDISSILE	15.475 m

RILEVATI	
RIEMPIMENTO	27.000 mq
RILEVATO	11.845 mq
TERRENO VEGETALE	19.210 m

SOVRASTRUTTURA STRADALE	
MISTO GRANULARE RIEMPIMENTO	0.640 mq
CASSONETTO	8.000 m

MANUFATTI	
CORDOLO	2.000 u.tà

SEZIONE N. : 7
 QT. PROGETTO : 119.600
 DIST.PROG. : 80.065
 DIST.PREC. : 12.782
 DIST.SUCC. : 14.935



SCALA 1:200

QUOTE TERRENO	118.47	118.30	118.22	118.16	118.13	118.12	118.14	118.18
DIST.PARZIALI TERRENO	8.15	7.54	6.81	2.76	4.67	3.24	9.33	
QUOTE PROGETTO			118.25	119.27	119.13	119.11	119.11	118.13
DIST.PARZIALI PROGETTO			1.54	0.40	7.00	1.00	1.95	1.47
QUOTA PIANO STRADA			119.74	119.72	119.60	119.58		
DIST. PIANO STRADA			1.00	6.00	1.00			

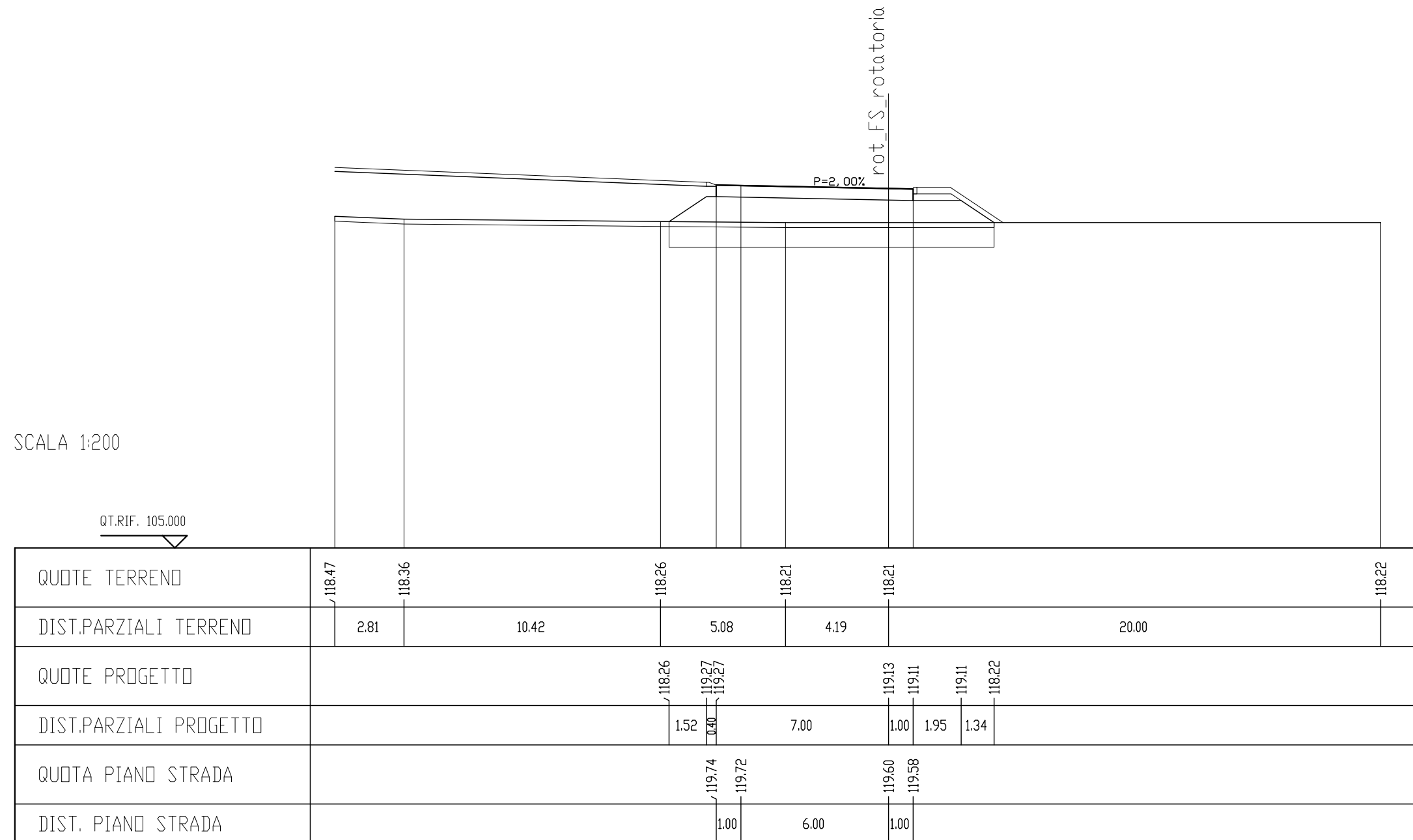
SCAVI E BONIFICHE	
SCOTICO	2.642 mq
SCOTICO ISOLA ROTATORIA	2.716 mq
SCAVO PER BONIFICA	10.663 mq
LARGHEZZA ANTICAPILLARE	13.210 m
GEDISSILE	15.251 m

RILEVATI	
RIEMPIMENTO	27.183 mq
RILEVATO	11.303 mq
TERRENO VEGETALE	19.050 m

SOVRASTRUTTURA STRADALE	
MISTO GRANULARE RIEMPIMENTO	0.640 mq
CASSONETTO	8.000 m

MANUFATTI	
CORDOLO	2.000 u.tà

SEZIONE N. : 8
 QT. PROGETTO : 119.600
 DIST.PROG. : 95.000
 DIST.PREC. : 14.935
 DIST.SUCC. : 15.188



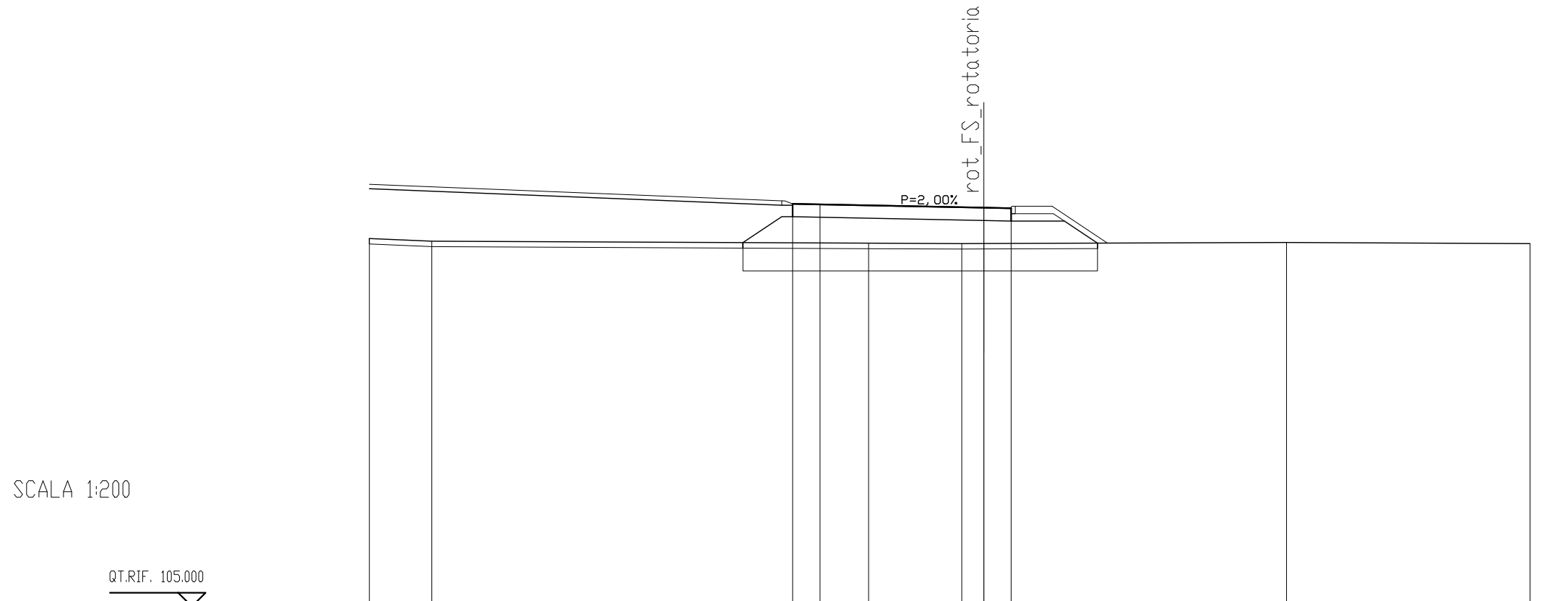
SCAVI E BONIFICHE	
SCOTICO	2.596 mq
SCOTICO ISOLA ROTATORIA	2.736 mq
SCAVO PER BONIFICA	10.558 mq
LARGHEZZA ANTICAPILLARE	12.983 m
GEDTESSILE	15.034 m

RILEVATI	
RIEMPIMENTO	26.769 mq
RILEVATO	10.289 mq
TERRENO VEGETALE	18.891 m

SOVRASTRUTTURA STRADALE	
MISTO GRANULARE RIEMPIMENTO	0.640 mq
CASSONETTO	8.000 m

MANUFATTI	
CORDOLO	2.000 u.tà

SEZIONE N. : 9
 QT. PROGETTO : 119.600
 DIST.PROG. : 110.188
 DIST.PREC. : 15.188
 DIST.SUCC. : 13.002



QUOTE TERRENO	118.47	118.37		118.30	118.29	118.29		118.33		118.28	
DIST.PARZIALI TERRENO	2.28		15.99		3.41	0.81		11.08		8.92	
QUOTE PROGETTO				118.32	119.27	119.27		119.13	119.11	119.11	118.30
DIST.PARZIALI PROGETTO				1.42	0.40		7.00	1.00	1.95	1.21	
QUOTA PIANO STRADA				119.74	119.72		119.60	119.58			
DIST. PIANO STRADA				1.00		6.00	1.00				

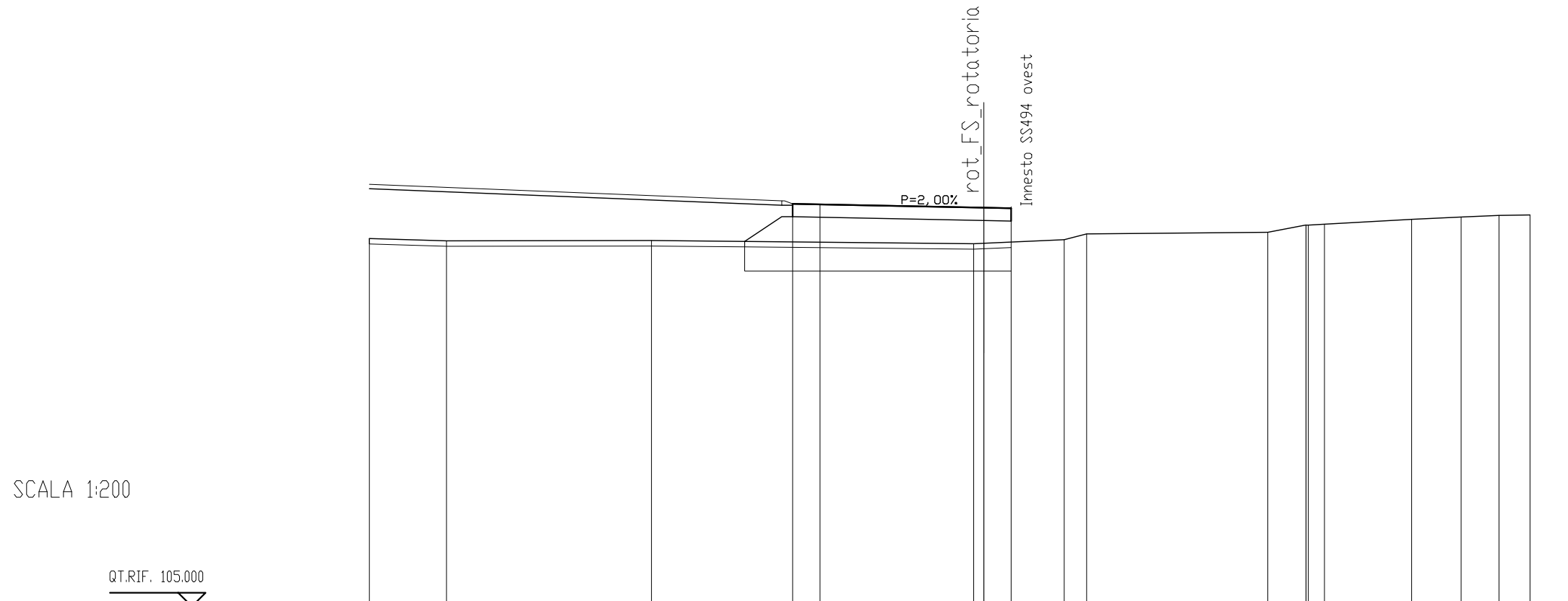
SCAVI E BONIFICHE	
SCOTICO	1.952 mq
SCOTICO ISOLA ROTATORIA	2.747 mq
SCAVO PER BONIFICA	8.193 mq
LARGHEZZA ANTICAPILLARE	9.759 m
GEDTESSILE	10.841 m

RILEVATI	
RIEMPIMENTO	26.270 mq
RILEVATO	8.007 mq
TERRENO VEGETALE	15.112 m

SOVRASTRUTTURA STRADALE	
MISTO GRANULARE RIEMPIMENTO	0.168 mq
CASSONETTO	8.000 m

MANUFATTI	
CORDOLO	1.000 u.tà

SEZIONE N. : 10
 QT. PROGETTO : 119.600
 DIST.PROG. : 123.189
 DIST.PREC. : 13.002
 DIST.SUCC. : 11.140



SCALA 1:200

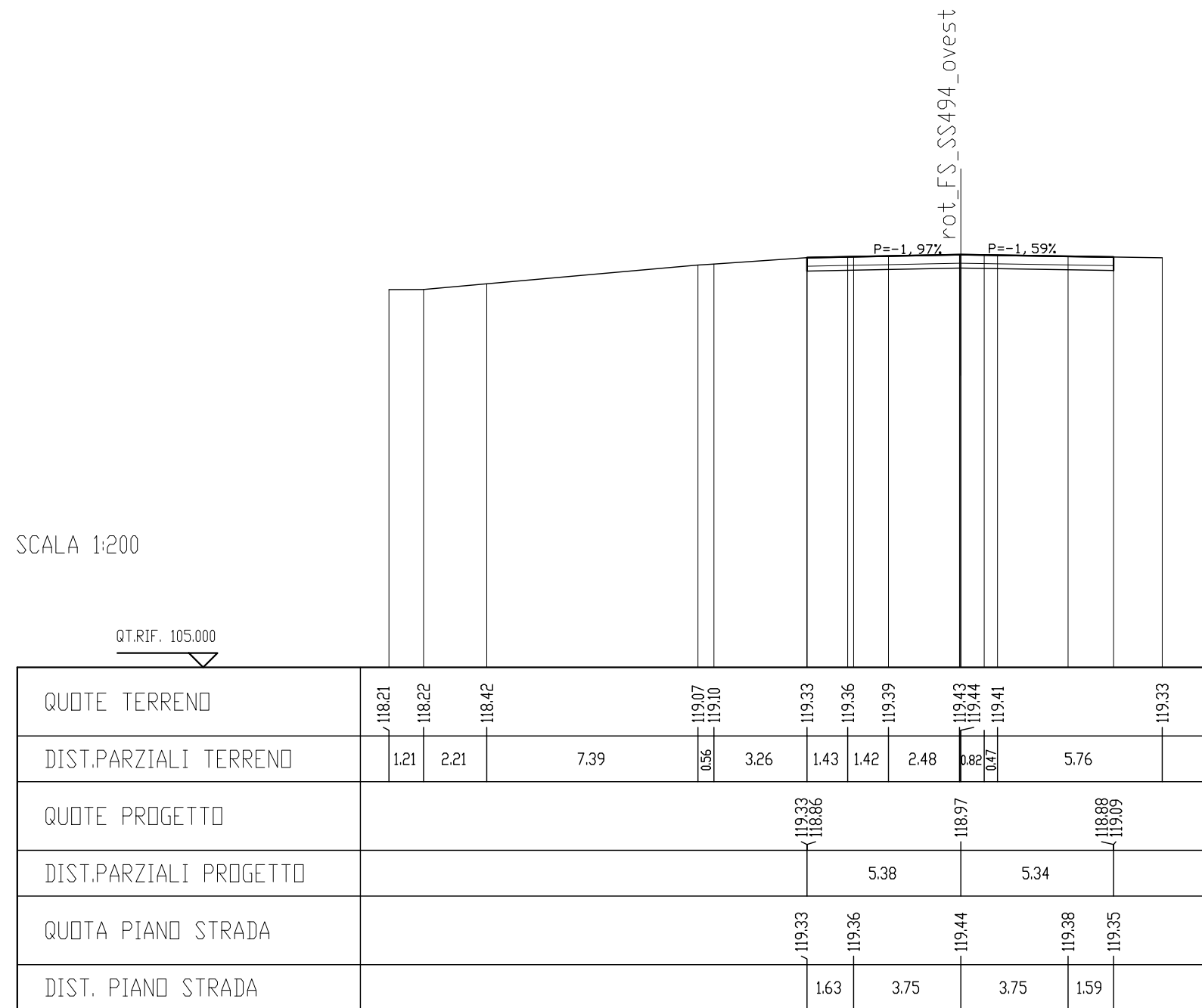
QT.RIF. 105.000

QUOTE TERRENO	118.47	118.39	118.40	118.28	118.30	118.43	118.64	118.70	118.96	119.00	119.17	119.26	119.32	119.33
DIST.PARZIALI TERRENO	2.82	7.51	11.80	0.37	2.94	0.82	6.63	1.40	0.59	3.19	1.81	1.39	1.13	
QUOTE PROGETTO				118.36	119.27	119.27	119.13	119.11						
DIST.PARZIALI PROGETTO				1.36	0.40	7.00	1.00							
QUOTA PIANO STRADA				119.74	119.72	119.60	119.58							
DIST. PIANO STRADA				1.00	6.00	1.00								

SS494 ovest

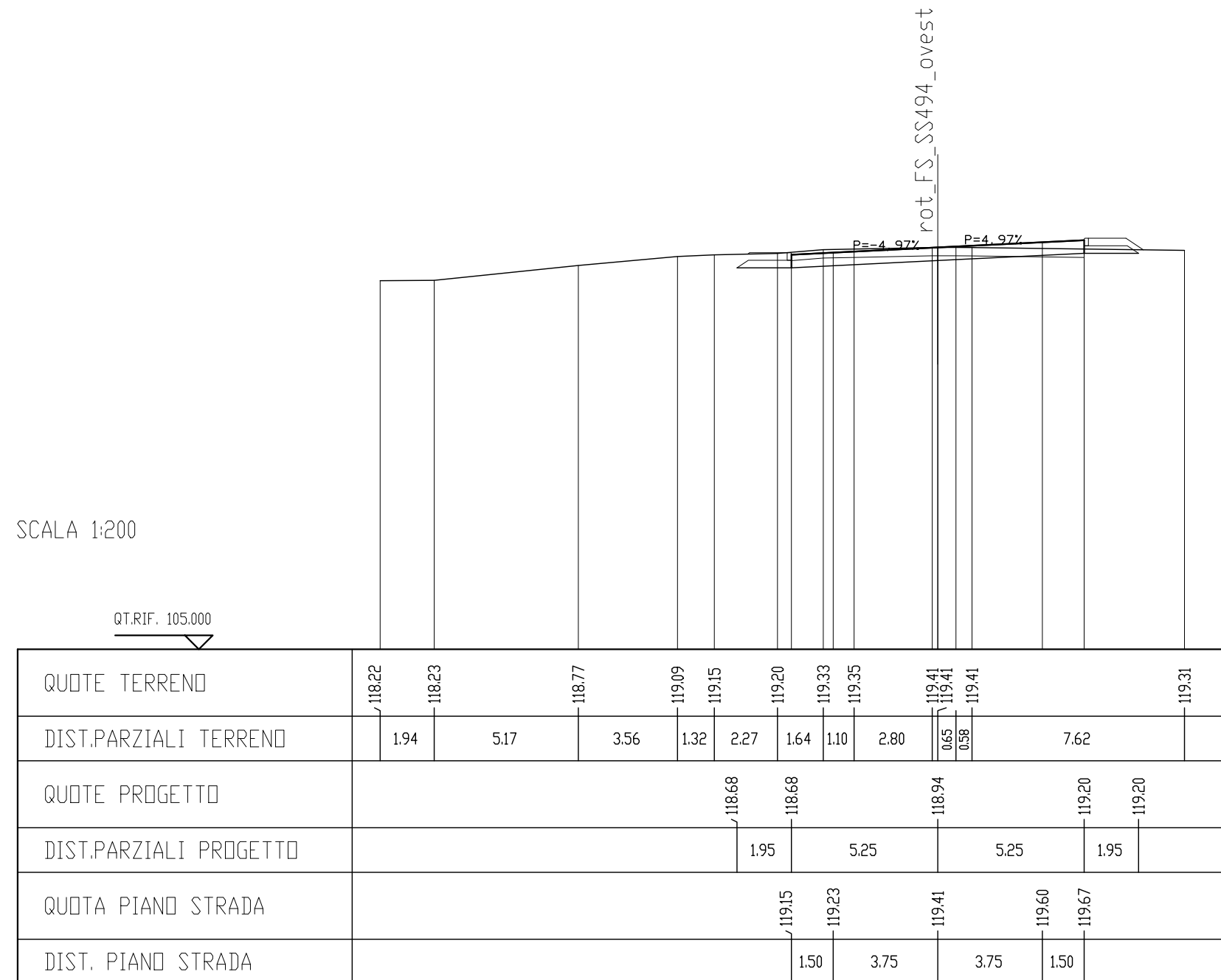
SCAVI E BONIFICHE	
DEMOLIZIONE PACCHETTO	10.723 m
STERRO	1.818 mq
SOVRASTRUTTURA STRADALE	
CASSONETTO	10.723 m

SEZIONE N. : 1
 QT. PROGETTO : 119.436
 DIST.PROG. : 0.000
 DIST.SUCC. : 20.000



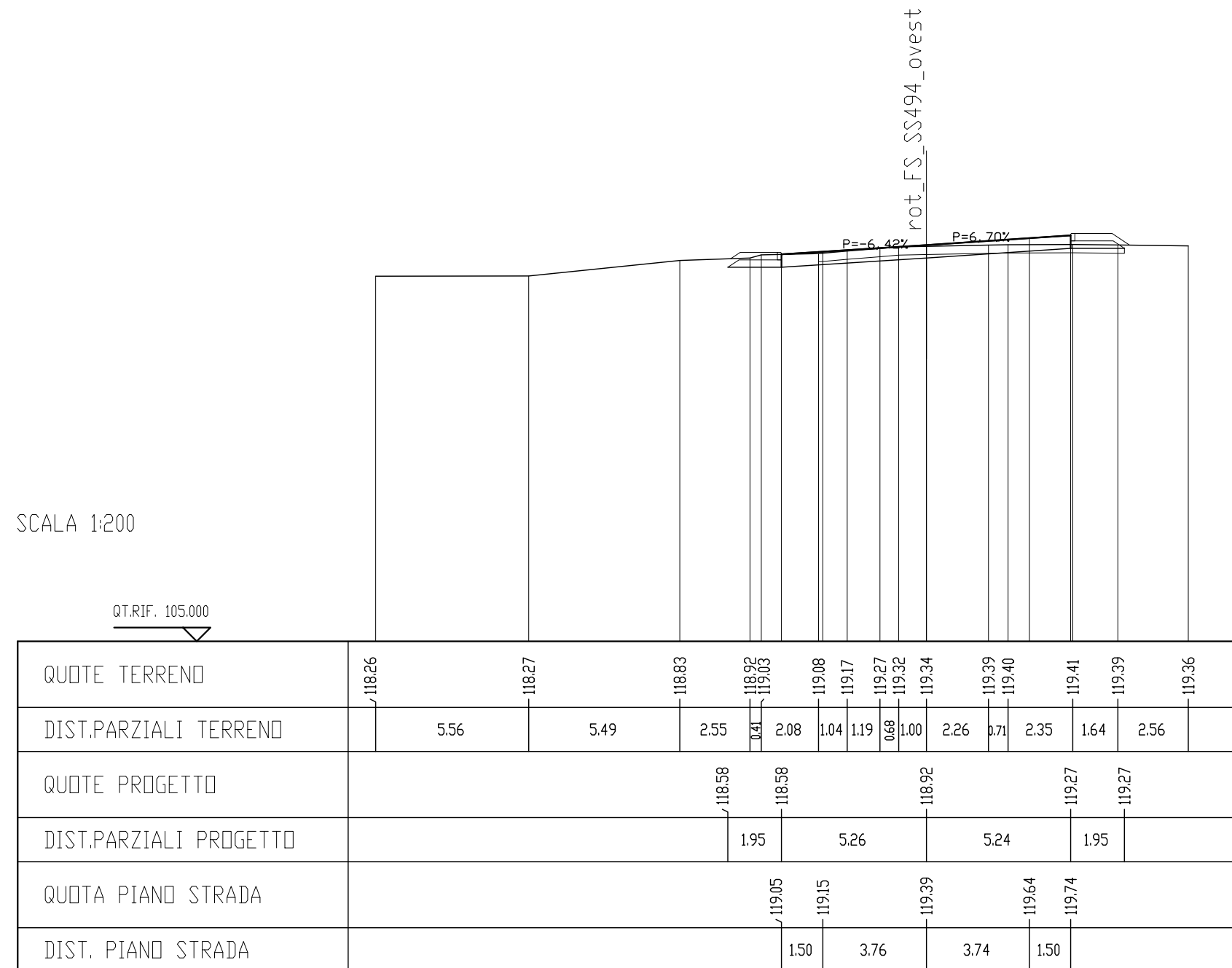
SCAVI E BONIFICHE	
DEMOLIZIONE PACCHETTO	10.498 m
STERRO	2.788 mq
RILEVATI	
RILEVATO	0.174 mq
TERRENO VEGETALE	3.538 m
SOVRASTRUTTURA STRADALE	
MISTO GRANULARE RIEMPIMENTO	0.944 mq
CASSONETTO	10.500 m
MANUFATTI	
CORDOLO	2.000 u.tà

SEZIONE N. : 2
 QT. PROGETTO : 119.413
 DIST.PROG. : 20.000
 DIST.PREC. : 20.000
 DIST.SUCC. : 20.000



SCAVI E BONIFICHE	
DEMOLIZIONE PACCHETTO	11.115 m
STERRO	2.067 mq
RILEVATI	
RILEVATO	0.545 mq
TERRENO VEGETALE	3.879 m
SOVRASTRUTTURA STRADALE	
MISTO GRANULARE RIEMPIMENTO	0.944 mq
CASSONETTO	10.503 m
MANUFATTI	
CORDOLO	2.000 u.tà

SEZIONE N. : 3
 QT. PROGETTO : 119.391
 DIST.PROG. : 40.000
 DIST.PREC. : 20.000
 DIST.SUCC. : 20.000



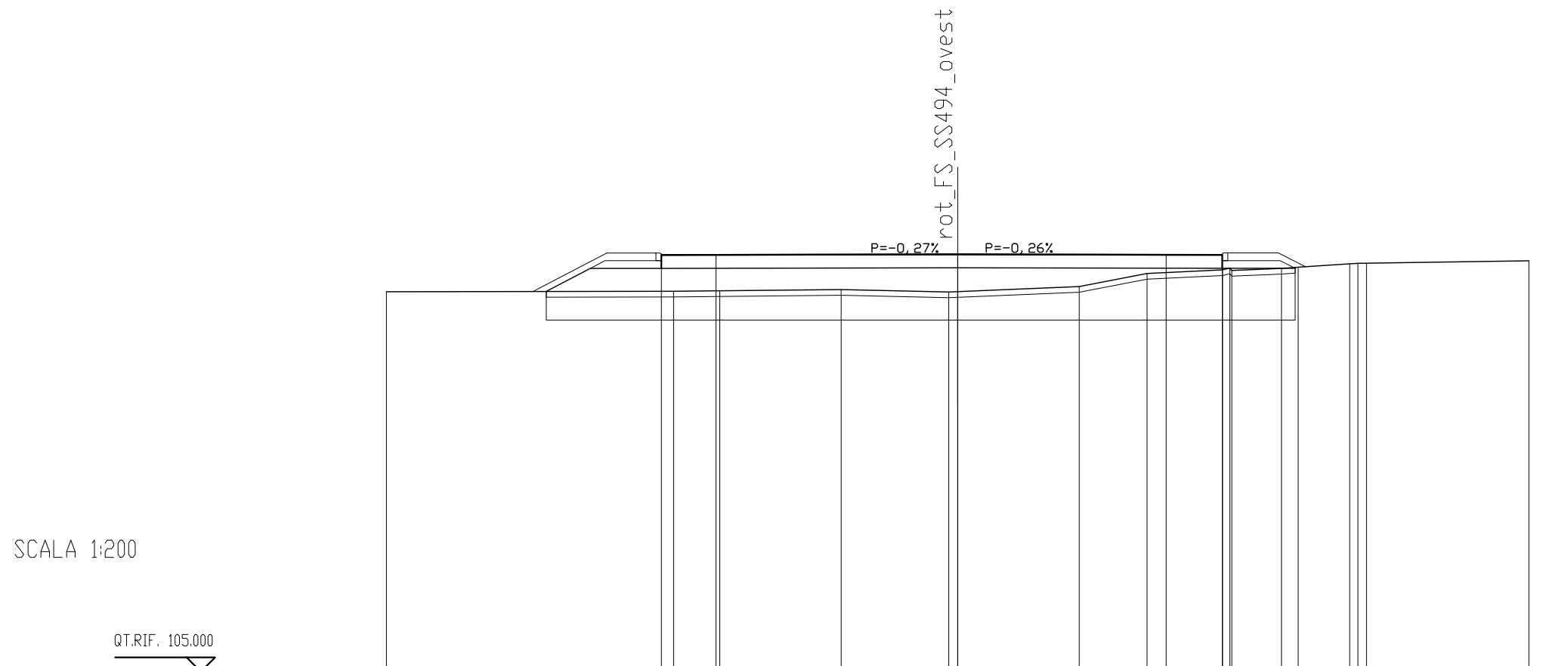
SCAVI E BONIFICHE	
SCOTICO	5,244 mq
SCAVO PER BONIFICA	26,429 mq
LARGHEZZA ANTICAPILLARE	26,220 m
GEOTESSILE	29,029 m

SEZIONE N. : 5
 QT. PROGETTO : 119.600
 DIST.PROG. : 67.714
 DIST.PREC. : 7.714

RILEVATI	
RILEVATO	15,287 mq
TERRENO VEGETALE	7,466 m

SOVRASTRUTTURA STRADALE	
MISTO GRANULARE RIEMPIMENTO	1,220 mq
CASSONETTO	19,639 m

MANUFATTI	
CORDOLO	2,000 u.tà

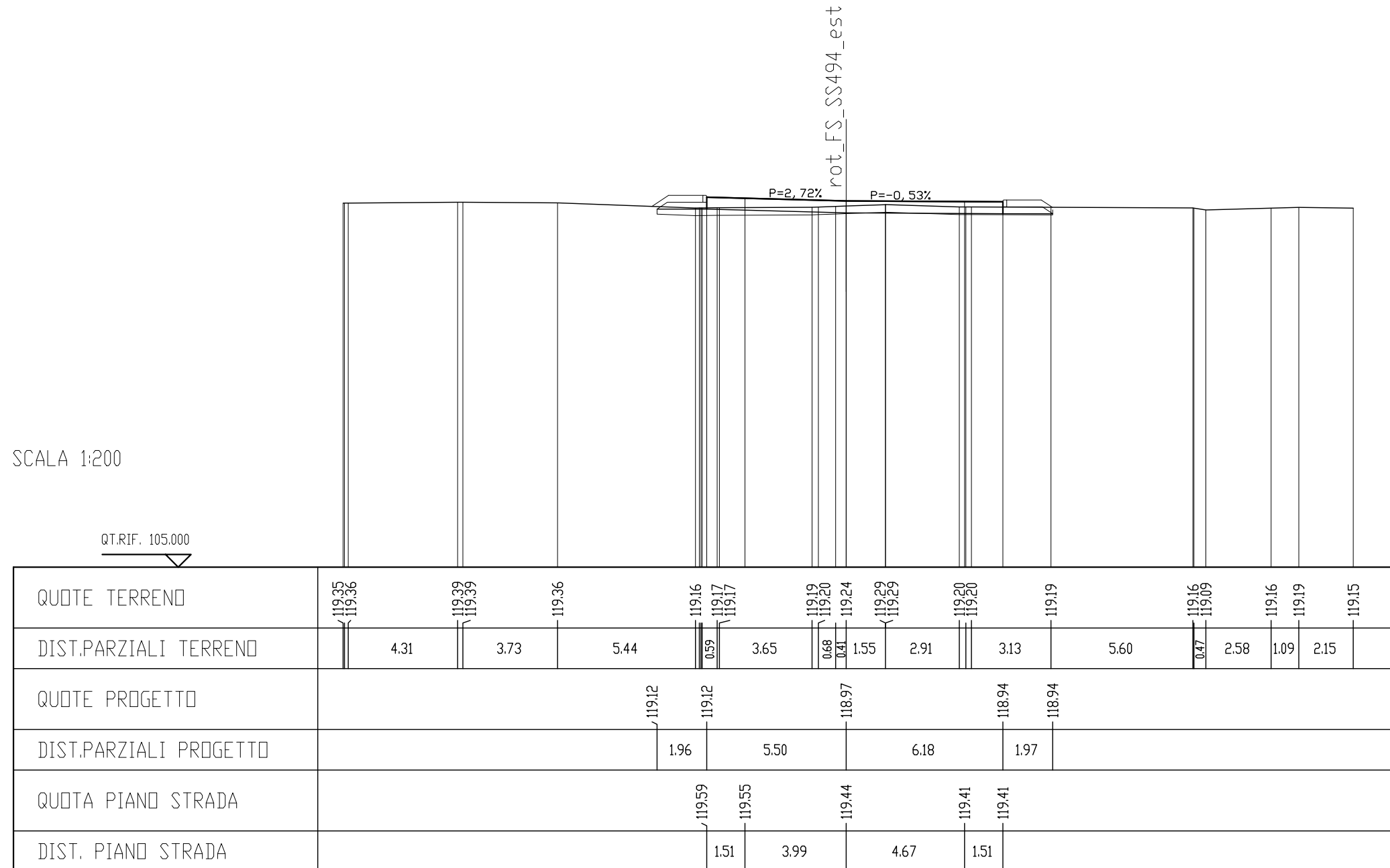


QUOTE TERRENO	118,29		118,31	118,33	118,37	118,28 118,30	118,48	118,93	119,06 119,04	119,11 119,15	119,27 119,29	119,38
DIST.PARZIALI TERRENO		10,05	1,61	4,25	3,77	4,26	2,37	2,64	1,74	0,59	1,80	5,69
QUOTE PROGETTO		118,30	119,11	119,11		119,13			119,11	119,11		
DIST.PARZIALI PROGETTO		1,54	2,49		10,38		9,26		2,55			
QUOTA PIANO STRADA			119,58	119,58		119,60		119,59	119,58			
DIST. PIANO STRADA			1,91		8,46		7,30	1,97				

SS494 est

SCAVI E BONIFICHE	
DEMOLIZIONE PACCHETTO	15.610 m
STERRO	0.033 mq
RILEVATI	
RILEVATO	1.511 mq
TERRENO VEGETALE	4.028 m
SOVRASTRUTTURA STRADALE	
MISTO GRANULARE RIEMPIMENTO	0.950 mq
CASSONETTO	11.680 m
MANUFATTI	
CORDOLO	2.000 u.tà

SEZIONE N. : 4
 QT. PROGETTO : 119.439
 DIST.PROG. : 60.000
 DIST.PREC. : 20.000
 DIST.SUCC. : 9.686



SCAVI E BONIFICHE	
DEMOLIZIONE PACCHETTO	24.591 m
RILEVATI	
RILEVATO	7.088 mq
TERRENO VEGETALE	5.492 m
SOVRASTRUTTURA STRADALE	
MISTO GRANULARE RIEMPIMENTO	1.225 mq
CASSONETTO	19.523 m
MANUFATTI	
CORDOLO	2.000 u.tà

SEZIONE N. : 5
 QT. PROGETTO : 119.600
 DIST.PROG. : 69.686
 DIST.PREC. : 9.686

