



ANAS S.p.A.

Direzione Progettazione e Realizzazione Lavori

**LAVORI DI COLLEGAMENTO TRA LA S.S.11 A MAGENTA E LA TANGENZIALE OVEST DI MILANO**

**VARIANTE DI ABBiateGRASSO E ADEGUAMENTO IN SEDE DEL TRATTO ABBiateGRASSO-VIGEVANO FINO AL PONTE SUL FIUME TICINO**

**1° STRALCIO DA MAGENTA A VIGEVANO - TRATTA C**

**PROGETTO ESECUTIVO**

 Ing. Renato Vaira (Ordine degli Ingg. di Torino e Provincia n° 4663 W)	 Ing. Valerio Bajetti Ordine degli Ingg. di Roma e provincia n° A-26211	ING. RENATO DEL PRETE Ing. Renato Del Prete Ordine degli Ingg. di Bari e provincia n° 5073	 Arch. Nicoletta Frattini Ordine degli Arch. di Torino e provincia n° A-8433	 Ing. Gabriele Incecchi Ordine degli Ingg. di Roma e provincia n° A-12102	
	 Società designata: GA&M Prof. Ing. Matteo Ranieri Ordine degli Ingg. di Bari e provincia n° 1137	 Servizi & Engineering Trasporti Ambiente Costruzioni Prof. Ing. Luigi Monterisi Ordine degli Ingg. di Bari e provincia n° 1771	 Ing. Giocchino Angarano Ordine degli Ingg. di Bari e provincia n° 5970	DOTT. GEOL. DANILO GALLO Dott. Geol. Danilo Gallo Ordine dei Geologi della Regione Puglia n° 588	
VISTO: IL RESPONSABILE DEL PROCEDIMENTO  Dott. Ing. Giuseppe Danilo MALGERI	INTEGRATORE DELLE PRESTAZIONI SPECIALISTICHE  Ing. Valerio BAJETTI	GEOLOGO  Prof. Ing. Geol. Luigi MONTERISI	IL COORDINATORE DELLA SICUREZZA IN FASE DI PROGETTAZIONE  Ing. Gianluca CICIRIELLO		

DB412

**D - PROGETTO STRADALE  
DB-4 - SVINCOLO 10 (Stazione FS - S.S.494)**

ALBUM A3 - SEZIONI TRASVERSALI

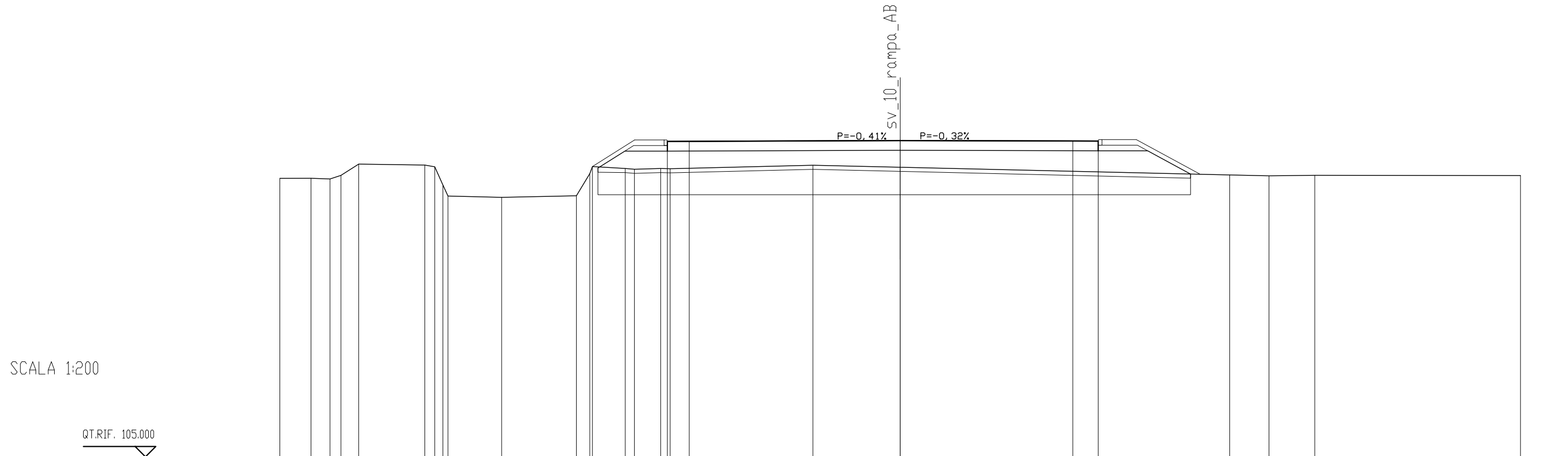
CODICE PROGETTO			NOME FILE		REVISIONE	SCALA:
PROGETTO	LIV. PROG.	N. PROG.	ALBUM A3 SEZIONI TRASVERSALI.dwg			
LO203	E	1801	CODICE ELAB. V04PS00TRASZ01		B	1:200

C					
B	EMISSIONE A SEGUITO DI RAPPORTO INTERMEDIO DI VERIFICA ITCF-C186001-04-ATF-RA-00001	MARZO 2019	ING. MARCO LOPES	ING. GAETANO RANIERI	ING. VALERIO BAJETTI
A	EMISSIONE	SETTEMBRE 2018	ING. MARCO LOPES	ING. GAETANO RANIERI	ING. VALERIO BAJETTI
REV.	DESCRIZIONE	DATA	REDATTO	VERIFICATO	APPROVATO

Asse rampa AB

SCAVI E BONIFICHE	
SCOTICO	5.770 mq
SCAVO PER BONIFICA	30.138 mq
LARGHEZZA ANTICAPILLARE	28.657 m
GEOTESSILE	30.946 m
RILEVATI	
RILEVATO	23.434 mq
TERRENO VEGETALE	9.014 m
SOVRASTRUTTURA STRADALE	
MISTO GRANULARE RIEMPIMENTO	1.078 mq
CASSONETTO	20.833 m
MANUFATTI	
CORDOLO	2.000 u.tà

SEZIONE N. : 1  
 QT. PROGETTO : 120.300  
 DIST.PROG. : 0.000  
 DIST.SUCC. : 20.000



QUOTE TERRENO	118,47	118,48	118,44	118,62	119,16	119,11	119,03	117,62	117,55	117,63	118,70	119,04	118,95	118,91	118,95	118,94	119,11	119,01	118,63	118,59	118,62	118,61
DIST.PARZIALI TERRENO	1,51	0,92	0,53	0,86	3,20	0,48	0,39	2,60	3,62	0,65	1,59	0,45	1,27	0,45	6,90	4,22	15,94	1,90	2,21	9,95		
QUOTE PROGETTO										118,97	119,79	119,79			119,83		119,81	119,81	118,68			
DIST.PARZIALI PROGETTO										1,30	2,06		11,26		9,58		2,39	2,07				
QUOTA PIANO STRADA										120,26	120,26				120,30		120,28	120,28				
DIST. PIANO STRADA										1,06	10,20		8,35		1,23							

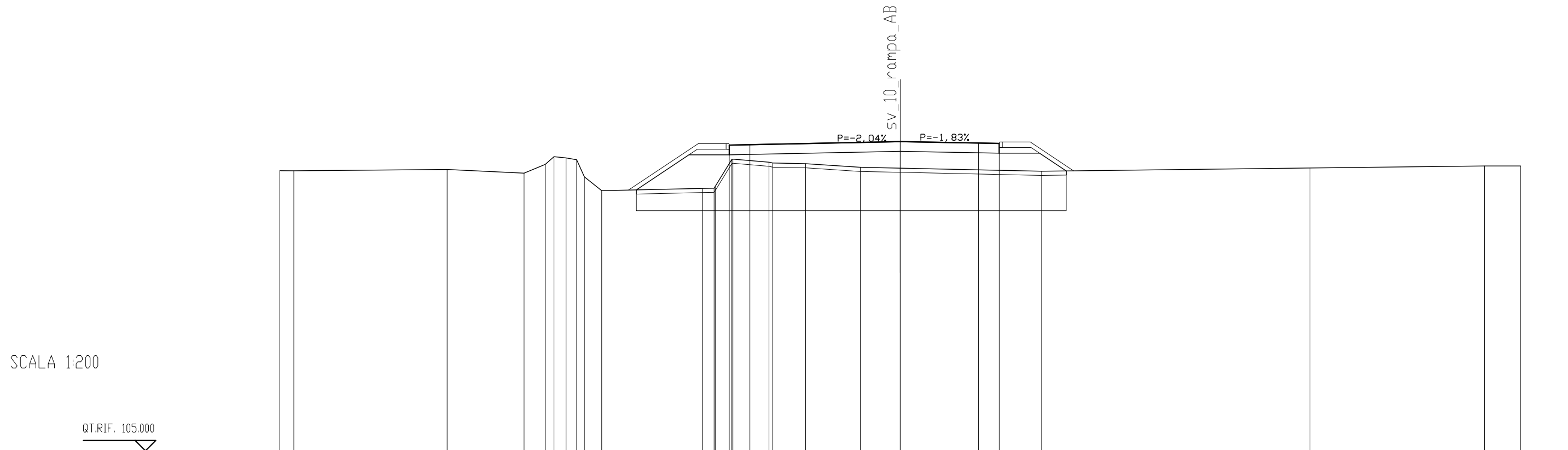
SCAVI E BONIFICHE	
SCOTICO	4.158 mq
SCAVO PER BONIFICA	35.236 mq
LARGHEZZA ANTICAPILLARE	20.791 m
GEOTESSILE	23.707 m

RILEVATI	
RILEVATO	15.497 mq
TERRENO VEGETALE	9.270 m

SOVRASTRUTTURA STRADALE	
MISTO GRANULARE RIEMPIMENTO	0.944 mq
CASSONETTO	13.057 m

MANUFATTI	
CORDOLO	2.000 u.tà

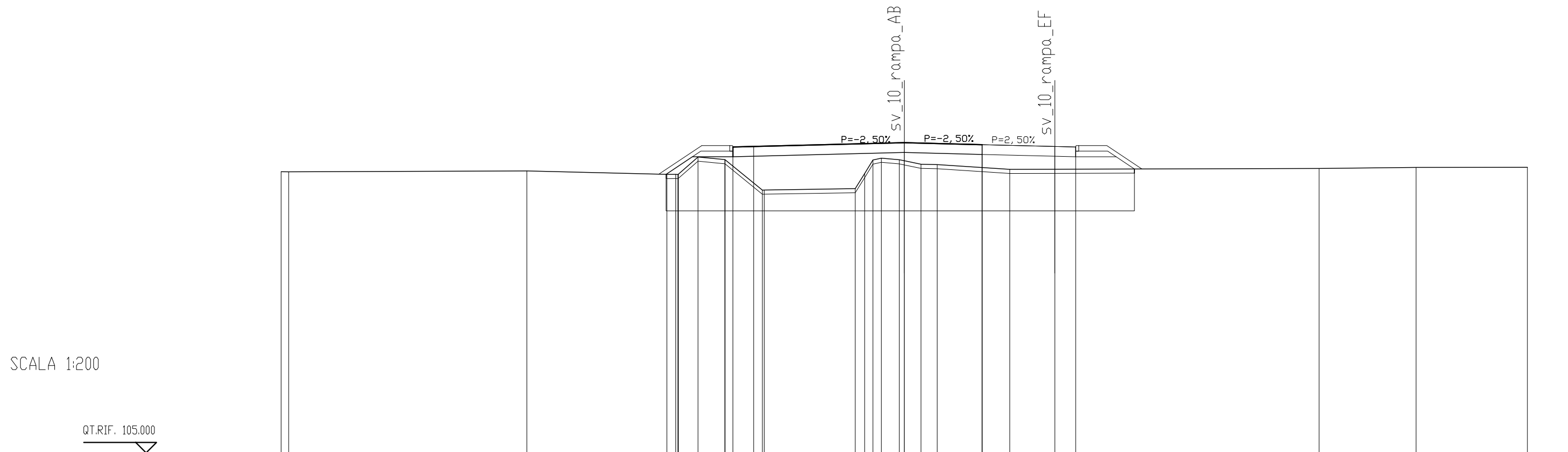
SEZIONE N. : 2  
 QT. PROGETTO : 119.939  
 DIST.PROG. : 20.000  
 DIST.PREC. : 20.000  
 DIST.SUCC. : 20.000



QUOTE TERRENO	118.53	118.53	118.59	118.42	118.84	119.15	119.06	118.24	117.57	117.68	117.69	117.77	119.05	118.94	118.90	118.87	118.70	118.66	118.51	118.66	118.76	118.76
DIST.PARZIALI TERRENO	0.68	7.41	3.72	1.02	0.42	0.58	0.51	0.37	0.84	4.88	0.55	0.80	1.74	1.58	2.65	1.92	6.84	12.97	8.45	1.74		
QUOTE PROGETTO										117.60	119.30	119.30						119.47	119.38	119.38	118.52	
DIST.PARZIALI PROGETTO										2.54	1.95		8.27				4.79	1.95	1.29			
QUOTA PIANO STRADA											119.77	119.79						119.94	119.87	119.85		
DIST. PIANO STRADA											1.00		7.27				3.79	1.00				

SCAVI E BONIFICHE	
SCOTICO	3.043 mq
SCAVO PER BONIFICA	24.623 mq
LARGHEZZA ANTICAPILLARE	15.219 m
GEOTESSILE	16.974 m
RILEVATI	
RILEVATO	12.837 mq
TERRENO VEGETALE	3.836 m
SOVRASTRUTTURA STRADALE	
MISTO GRANULARE RIEMPIMENTO	0.472 mq
CASSONETTO	12.000 m
MANUFATTI	
CORDOLO	1.000 u.tà

SEZIONE N. : 3                      SEZIONE N. : 1  
 QT. PROGETTO : 119.916    QT. PROGETTO : 119.735  
 DIST.PROG. : 40.000            DIST.PROG. : 0.000  
 DIST.PREC. : 20.000  
 DIST.SUCC. : 20.000



QUOTE TERRENO	118.52	118.52	118.56	118.39	118.39	118.40	119.23	119.10	119.10	117.64	117.64	117.71	118.43	119.17	119.10	119.05	118.88	118.87	118.64	118.68	118.73	118.73	
DIST.PARZIALI TERRENO	0.36		11.47	6.74	0.43	0.94	1.30	1.80		4.38		0.45	0.40	0.86	0.81	0.78		3.49		14.89	4.67	5.36	
QUOTE PROGETTO					118.39	119.24	119.24								119.45	119.35				119.26	119.24	119.24	118.65
DIST.PARZIALI PROGETTO					1.27	1.95				8.25					3.75	3.50				1.00	1.95	0.88	
QUOTA PIANO STRADA								119.71	119.73						119.92	119.82				119.73	119.71		
DIST. PIANO STRADA								1.00		7.25					3.75	3.50				1.00			





















SCAVI E BONIFICHE	
SCOTICO	3.566 mq
SCAVO PER BONIFICA	26.756 mq
LARGHEZZA ANTICAPILLARE	17.829 m
GEOTESSILE	17.829 m

RILEVATI	
RILEVATO	64.892 mq
TERRENO VEGETALE	5.945 m

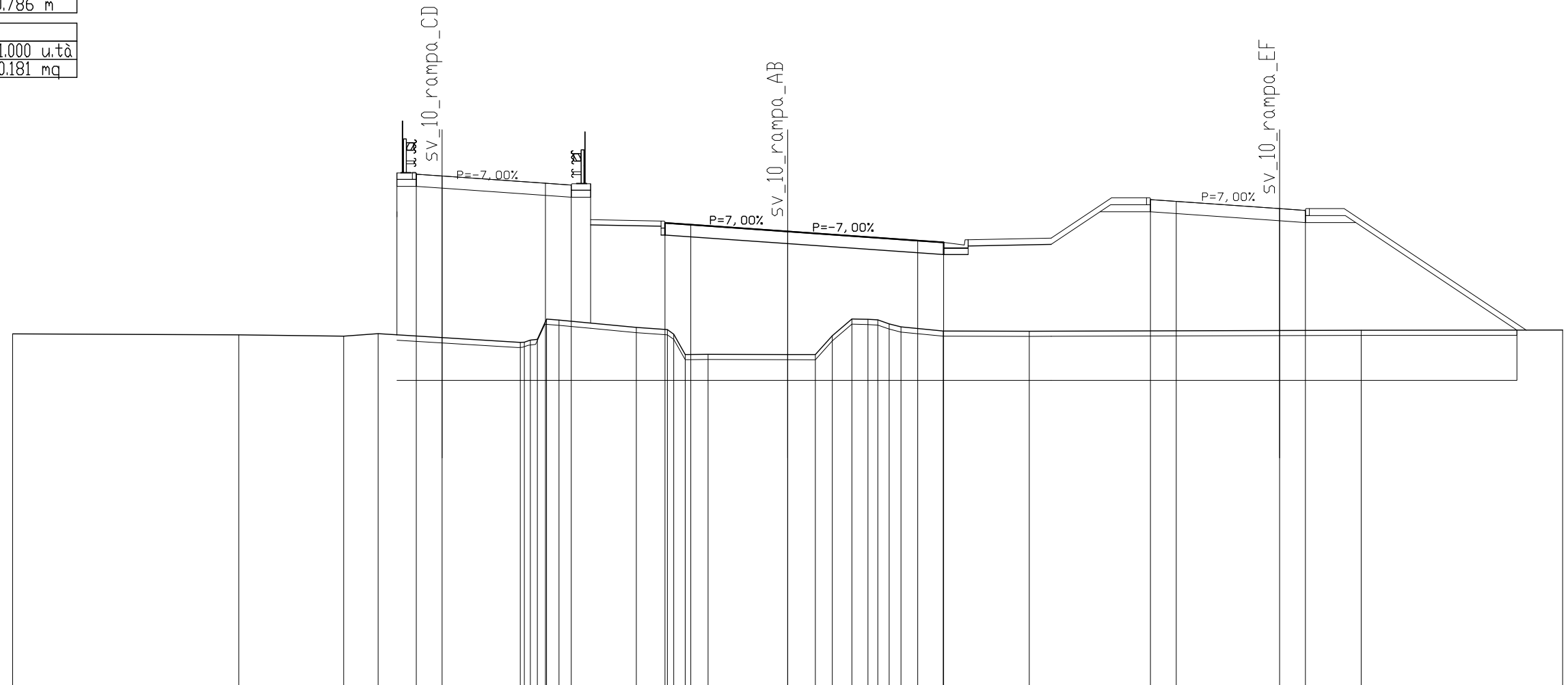
SOVRASTRUTTURA STRADALE	
MISTO GRANULARE RIEMPIMENTO	0.279 mq
CASSONETTO	10.786 m

MANUFATTI	
CORDOLO	1.000 u.tà
CUNETTA	0.181 mq

SEZIONE N. : 18  
 QT. PROGETTO : 124.785  
 DIST.PROG. : 195.732

SEZIONE N. : 13  
 QT. PROGETTO : 122.639  
 DIST.PROG. : 170.000  
 DIST.PREC. : 5.000  
 DIST.SUCC. : 10.000

SEZIONE N. : 11  
 QT. PROGETTO : 123.524  
 DIST.PROG. : 114.362



SCALA 1:200

QT.RIF. 105.000

QUOTE TERRENO	118.68		118.64		118.59	118.69		118.35	118.47	119.21		118.93	118.84	117.88	117.89		117.88	117.88	118.61	119.25	119.24	119.06	118.95		118.79		118.78				118.82		118.82			
DIST.PARZIALI TERRENO		8.75		4.06		1.33	5.50	0.75	0.49	2.99		1.20	0.44	0.89	3.08		1.07	0.66	0.76	0.62	0.38	0.44	0.45	1.63		3.33		12.85			7.80					
QUOTE PROGETTO							124.38	123.20	124.38	124.31		123.96	123.90	123.96		122.84	122.50	122.17							121.75	122.08	121.75		122.14	123.40	123.40		123.05	122.98	122.98	118.82
DIST.PARZIALI PROGETTO							0.75	1.00		5.00		0.75	2.73		4.75			6.04							0.95	3.21		1.89	1.95	5.00		1.00	1.95	6.24		
QUOTA PIANO STRADA							124.85	124.78		124.50	124.43		122.97	122.90		122.64		122.29	122.22						122.29	122.22		123.87	123.80		123.52	123.45				
DIST. PIANO STRADA							1.00	4.00		1.00	3.63		1.00	3.75		5.04		1.00							8.01		1.00	4.00		1.00						





SCAVI E BONIFICHE	
SCOTICO	3.109 mq
SCAVO PER BONIFICA	13.288 mq
LARGHEZZA ANTICAPILLARE	15.542 m
GEOTESSILE	15.542 m

RILEVATI	
RILEVATO	52.991 mq
TERRENO VEGETALE	3.656 m

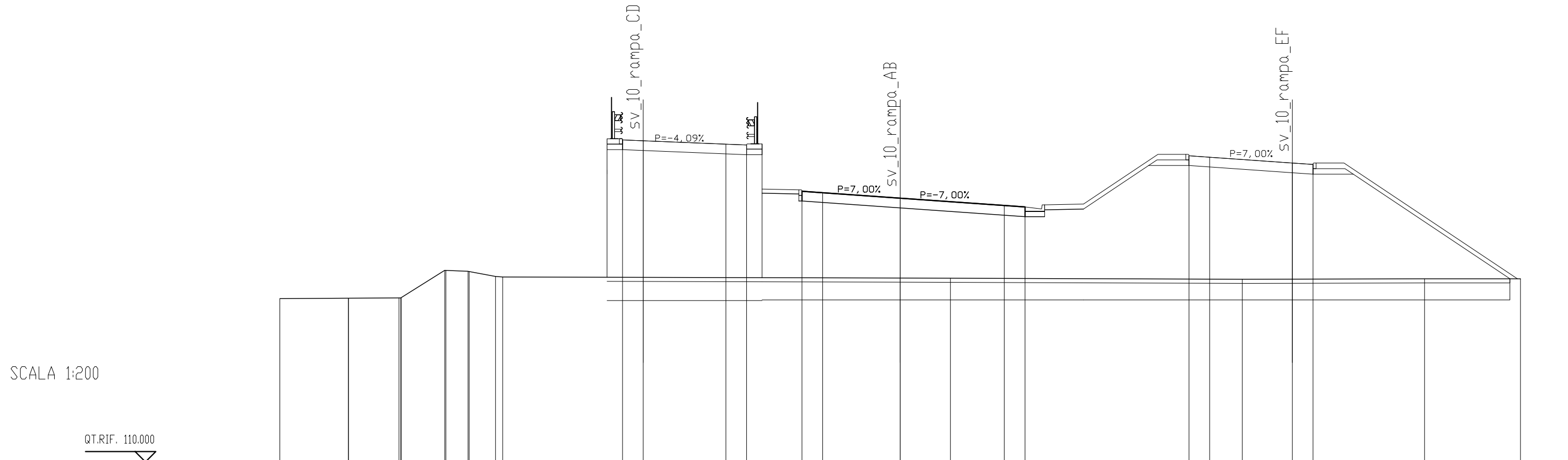
SOVRASTRUTTURA STRADALE	
MISTO GRANULARE RIEMPIMENTO	0.279 mq
CASSONETTO	10.786 m

MANUFATTI	
CORDOLO	1.000 u.tà
CUNETTA	0.181 mq

SEZIONE N. : 16  
 QT. PROGETTO : 125.511  
 DIST.PROG. : 171.945

SEZIONE N. : 15  
 QT. PROGETTO : 122.739  
 DIST.PROG. : 190.000  
 DIST.PREC. : 10.000  
 DIST.SUCC. : 10.000

SEZIONE N. : 13  
 QT. PROGETTO : 124.436  
 DIST.PROG. : 129.559



QUOTE TERRENO	117,88	117,91 117,91	117,92 117,93	119,25 119,21 119,19	118,96 118,93		118,88	118,87		118,82	118,84	118,84										
DIST.PARZIALI TERRENO	3,32	2,44	2,11	1,07	1,28	0,33	19,22	2,43	14,11	8,81	4,64											
QUOTE PROGETTO							125,08 123,90 125,08	125,04		124,84 124,98 124,84	122,94 122,60	122,27	121,85 121,85 122,18	122,21	124,32	124,32	123,97 123,90	123,90	118,85			
DIST.PARZIALI PROGETTO							0,75	1,00	5,00	0,75	1,78	4,75	6,04	0,95	1,88	3,15	1,95	5,00	1,00	1,95	7,57	
QUOTA PIANO STRADA							125,55	125,51		125,35	125,31	123,07	123,00	122,74		122,39	122,32		124,79	124,72	124,44	124,37
DIST. PIANO STRADA							1,00	4,00	1,00	2,68	1,00	3,75	5,04	1,00	7,93	1,00	4,00	1,00				

SCAVI E BONIFICHE	
SCOTICO	2.842 mq
SCAVO PER BONIFICA	12.438 mq
LARGHEZZA ANTICAPILLARE	14.209 m
GEOTESSILE	14.209 m

RILEVATI	
RILEVATO	48.458 mq
TERRENO VEGETALE	2.382 m

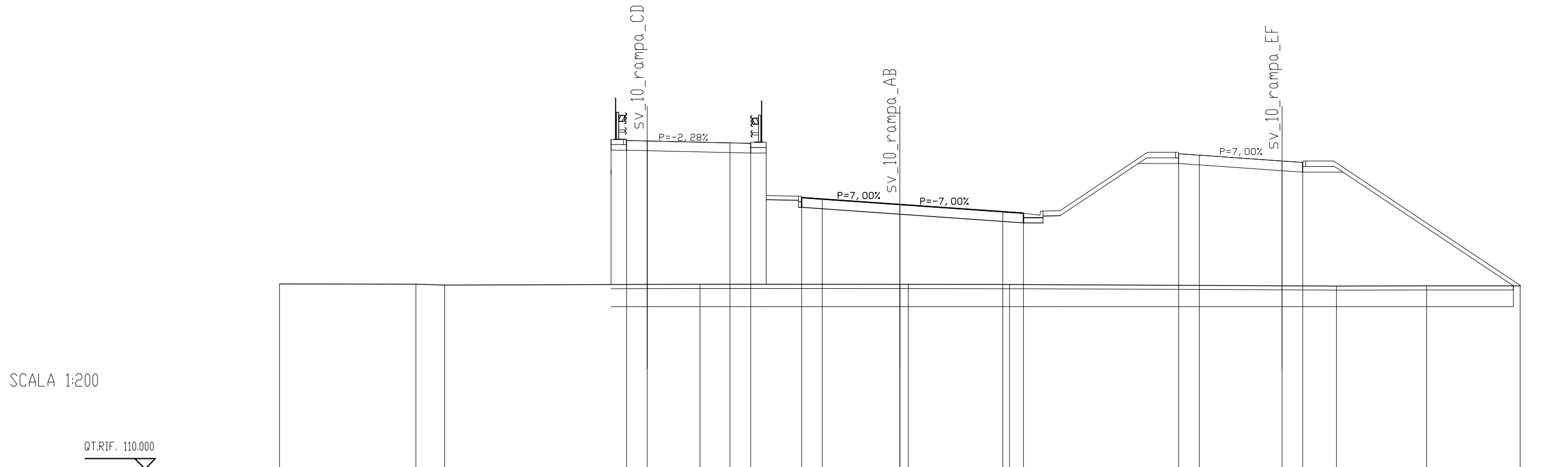
SOVRASTRUTTURA STRADALE	
MISTO GRANULARE RIEMPIMENTO	0.279 mq
CASSONETTO	10.727 m

MANUFATTI	
CORDOLO	1.000 u.tà
CUNETTA	0.181 mq

SEZIONE N. : 15  
 QT. PROGETTO : 125.861  
 DIST.PROG. : 160.465

SEZIONE N. : 16  
 QT. PROGETTO : 122.789  
 DIST.PROG. : 200.000  
 DIST.PREC. : 10.000  
 DIST.SUCC. : 10.000

SEZIONE N. : 14  
 QT. PROGETTO : 124.894  
 DIST.PROG. : 137.197



SCALA 1:200

QT.RIF. 110.000

QUOTE TERRENO	118.94	118.94	118.89	118.93	118.93	118.92	118.84	118.86	118.85					
DIST.PARZIALI TERRENO	6.59	1.39	12.35	9.66	0.41	4.90	15.81	4.36	4.52					
QUOTE PROGETTO			125.41 124.23 125.41	125.28 123.02 125.28	122.99 122.65	122.32	121.90 121.90 122.23 122.25	124.77 124.77	124.42 124.35	118.86				
DIST.PARZIALI PROGETTO			0.75 1.00	5.00	0.75 1.56	4.75	5.98	0.95 0.82	3.79	1.95	5.00	1.00	1.95	8.24
QUOTA PIANO STRADA			125.88 125.86	125.77 125.75	123.12 123.05	122.79	122.44 122.37	125.24 125.17	124.89 124.82	124.35				
DIST. PIANO STRADA			1.00	4.00	1.00	2.46	1.00	3.75	4.98	1.00	7.51	1.00	4.00	1.00

SCAVI E BONIFICHE	
SCOTICO	3.774 mq
SCAVO PER BONIFICA	15.684 mq
LARGHEZZA ANTICAPILLARE	18.867 m
GEOTESSILE	18.867 m

RILEVATI	
RILEVATO	74.269 mq
TERRENO VEGETALE	8.087 m

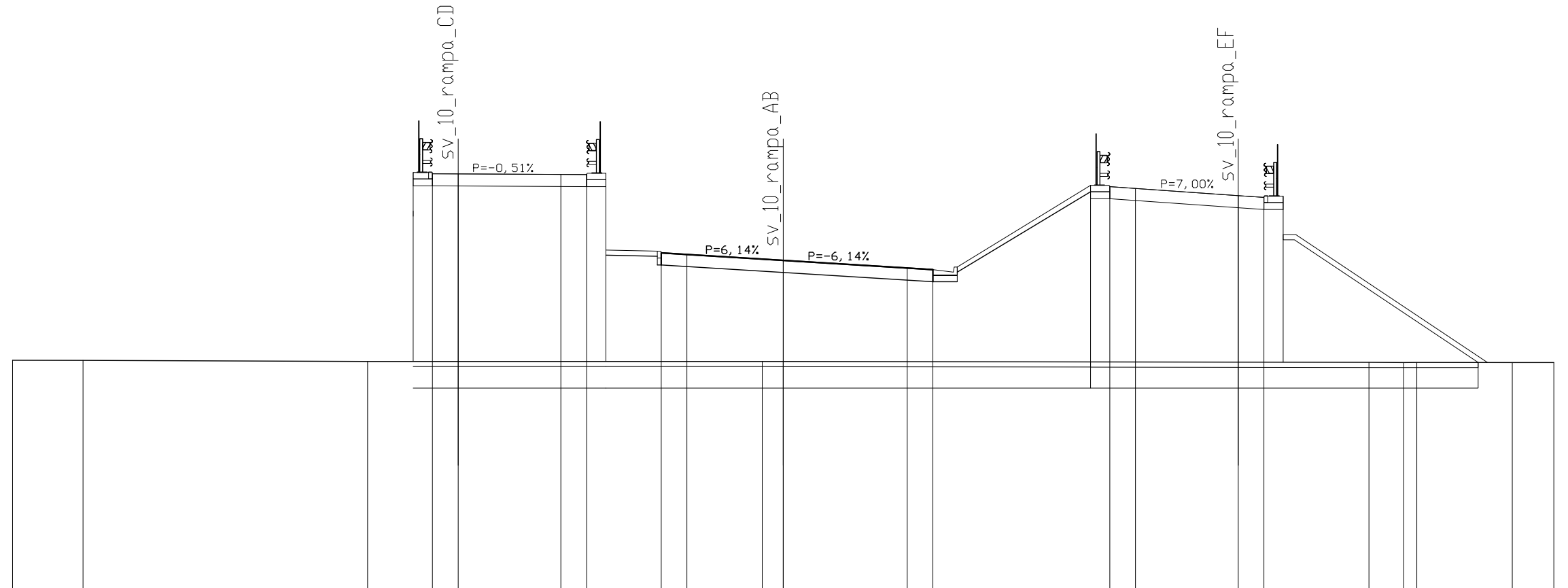
SOVRASTRUTTURA STRADALE	
MISTO GRANULARE RIEMPIMENTO	0.279 mq
CASSONETTO	10.576 m

MANUFATTI	
CORDOLO	1.000 u.tà
CUNETTA	0.181 mq

SEZIONE N. : 14  
 QT. PROGETTO : 126.205  
 DIST.PROG. : 149.200

SEZIONE N. : 17  
 QT. PROGETTO : 122.839  
 DIST.PROG. : 210.000  
 DIST.PREC. : 10.000  
 DIST.SUCC. : 10.000

SEZIONE N. : 15  
 QT. PROGETTO : 125.358  
 DIST.PROG. : 144.938



SCALA 1:200

QT.RIF. 110.000

QUOTE TERRENO	118,95	118,95		118,91		118,91	118,91	118,91		118,87	118,87	118,87	118,87	118,87									
DIST.PARZIALI TERRENO	2,74		11,08		15,36		0,82		22,80		1,35	0,51	3,71	1,62									
QUOTE PROGETTO			125,74	125,74	125,73	125,71	123,04	125,71	123,00	122,66	122,37	122,01	122,01	122,38	125,51	125,24	125,24	124,89	124,82	123,84	123,64	118,87	
DIST.PARZIALI PROGETTO			0,75	1,00	5,00	0,75	2,00		4,75		5,83	0,95		5,19	0,75	5,00		1,00	0,75	0,44		7,15	
QUOTA PIANO STRADA			126,21	126,20		126,18	126,18		123,13	123,07	122,84	122,54	122,48		125,71	125,64		125,36	125,29				
DIST. PIANO STRADA			1,00	4,00	1,00	2,90	1,00	3,75		4,83	1,00	6,89	1,00	4,00	1,00								

SCAVI E BONIFICHE	
SCOTICO	3,843 mq
SCAVO PER BONIFICA	15,541 mq
LARGHEZZA ANTICAPILLARE	19,213 m
GEOTESSILE	19,213 m

RILEVATI	
RILEVATO	70,032 mq
TERRENO VEGETALE	7,690 m

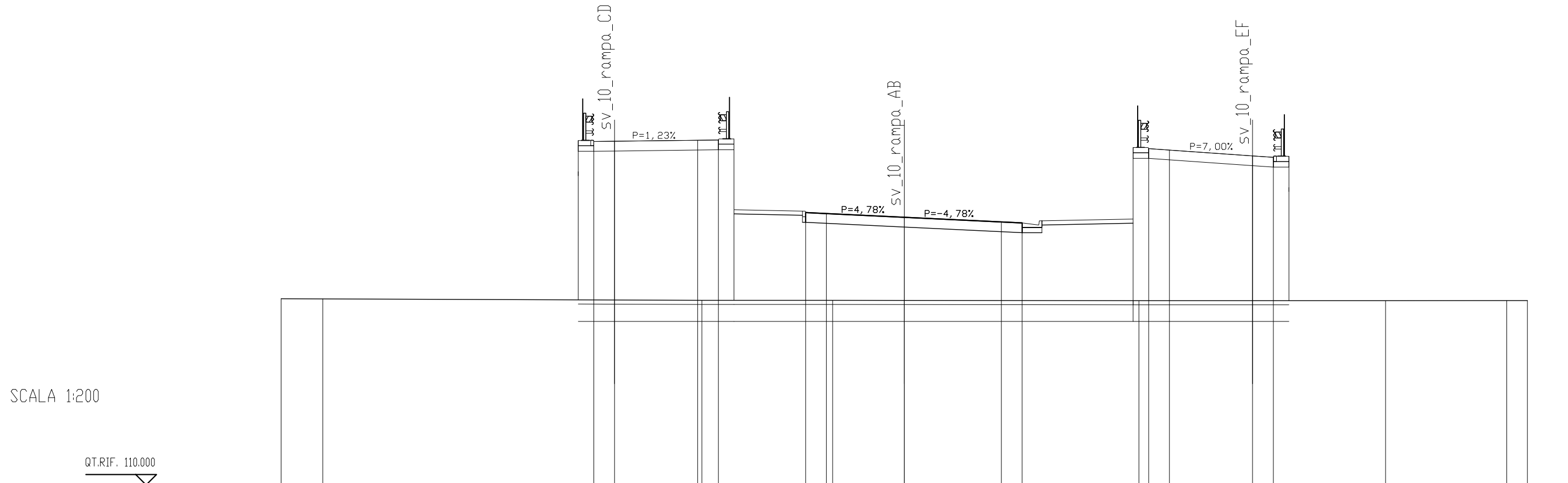
SOVRASTRUTTURA STRADALE	
MISTO GRANULARE RIEMPIMENTO	0,279 mq
CASSONETTO	10,425 m

MANUFATTI	
CORDOLO	1,000 u.tà
CUNETTA	0,181 mq

SEZIONE N. : 13  
 QT. PROGETTO : 126.541  
 DIST.PROG. : 138.177

SEZIONE N. : 18  
 QT. PROGETTO : 122.882  
 DIST.PROG. : 220.000  
 DIST.PREC. : 10.000  
 DIST.SUCC. : 10.000

SEZIONE N. : 16  
 QT. PROGETTO : 125.838  
 DIST.PROG. : 152.922



QUOTE TERRENO	118,96	118,95		118,88	118,89	118,88		118,87	118,87	118,87	118,87						
DIST.PARZIALI TERRENO	2,01		18,25		6,29	3,45		11,30		11,88	5,83	1,00					
QUOTE PROGETTO			126,06 126,06 126,07		126,13 123,04 126,13	122,98 122,64		122,41		122,14 122,14 122,51	122,60 123,72 125,72	125,37 125,30 124,32 124,12					
DIST.PARZIALI PROGETTO			0,75 1,00		5,00	0,75 3,30		4,75		5,67	0,95 4,39	0,75 5,00	1,00 0,75				
QUOTA PIANO STRADA			126,53 126,54		126,59 126,60	123,11 123,06		122,88		122,66 122,61	126,19 126,12	125,84 125,77					
DIST. PIANO STRADA			1,00		4,00	1,00		4,20		1,00	3,75	4,67	1,00	6,09	1,00	4,00	1,00

SCALA 1:200

QT.RIF. 110.000

SCAVI E BONIFICHE	
SCOTICO	4.109 mq
SCAVO PER BONIFICA	16.503 mq
LARGHEZZA ANTICAPILLARE	20.546 m
GEOTESSILE	20.546 m

RILEVATI	
RILEVATO	76.804 mq
TERRENO VEGETALE	9.174 m

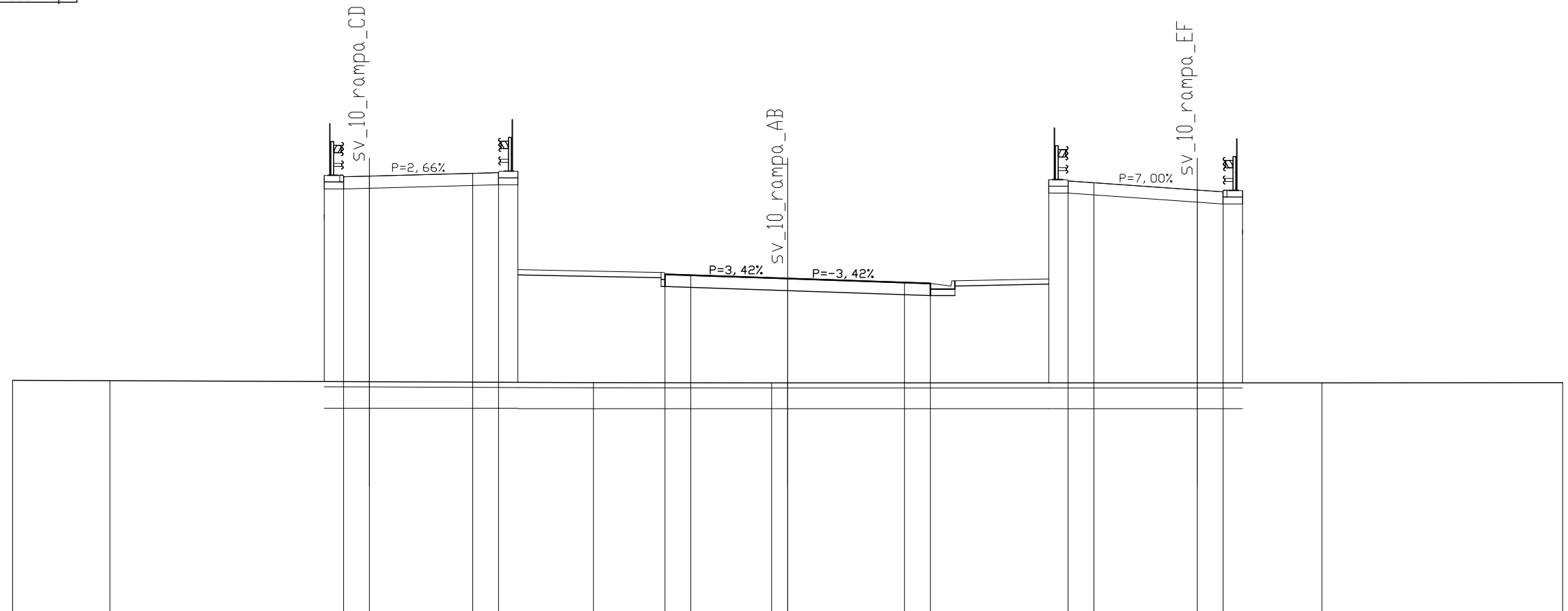
SOVRASTRUTTURA STRADALE	
MISTO GRANULARE RIEMPIMENTO	0.279 mq
CASSONETTO	10.274 m

MANUFATTI	
CORDOLO	1.000 u.tà
CUNETTA	0.181 mq

SEZIONE N. : 12  
 QT. PROGETTO : 126.871  
 DIST.PROG. : 127.384

SEZIONE N. : 19  
 QT. PROGETTO : 122.905  
 DIST.PROG. : 230.000  
 DIST.PREC. : 10.000  
 DIST.SUCC. : 10.000

SEZIONE N. : 17  
 QT. PROGETTO : 126.331  
 DIST.PROG. : 161.154



SCALA 1:200

QT.RIF. 110.000

QUOTE TERRENO	118,97	118,95			118,88		118,87	118,87		118,87		118,88			
DIST.PARZIALI TERRENO		3,77		18,72		6,90	0,62		20,68			9,32			
QUOTE PROGETTO			126,37 126,37 126,37	126,40		126,53 123,05 126,53		122,94 122,60	122,44		122,25 122,25 122,62	122,69 126,41 126,21	125,86 125,79 124,61		
DIST.PARZIALI PROGETTO			0,75 1,00	5,00	0,75	5,54		4,75	5,52	0,95	3,63	0,75	5,00	1,00	0,75
QUOTA PIANO STRADA			126,84 126,87		126,98 127,00		123,07 123,03		122,91		122,75 122,72		126,68 126,61	126,33 126,26	
DIST. PIANO STRADA			1,00	4,00	1,00	6,44	1,00	3,75	4,52	1,00	5,33	1,00	4,00	1,00	

SCAVI E BONIFICHE	
SCOTICO	4.322 mq
SCAVO PER BONIFICA	17.542 mq
LARGHEZZA ANTICAPILLARE	21.611 m
GEOTESSILE	22.635 m

RILEVATI	
RILEVATO	68.367 mq
TERRENO VEGETALE	12.822 m

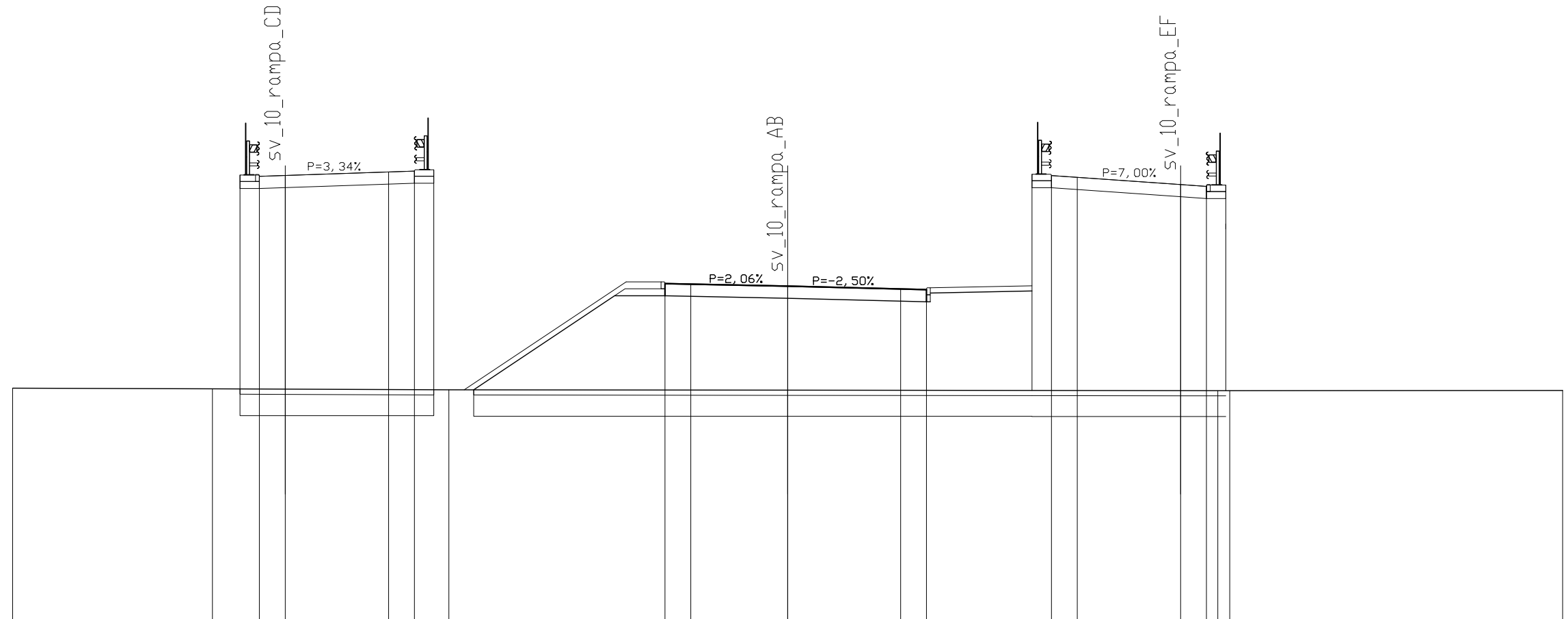
SOVRASTRUTTURA STRADALE	
MISTO GRANULARE RIEMPIMENTO	0.513 mq
CASSONETTO	10.122 m

MANUFATTI	
CORDOLO	2.000 u.tà

SEZIONE N. : 11  
 QT. PROGETTO : 127.193  
 DIST.PROG. : 116.838

SEZIONE N. : 20  
 QT. PROGETTO : 122.910  
 DIST.PROG. : 240.000  
 DIST.PREC. : 10.000  
 DIST.SUCC. : 10.000

SEZIONE N. : 18  
 QT. PROGETTO : 126.839  
 DIST.PROG. : 169.607



SCALA 1:200

QT.RIF. 110.000

QUOTE TERRENO	118.97	118.94	118.90	118.89	118.87	118.87	118.88
DIST.PARZIALI TERRENO	7.74	9.15	13.11	16.65	0.46	12.89	
QUOTE PROGETTO		126.69 126.69 126.72	126.89 126.89 118.90	122.54 122.54 122.44	122.31 122.65	122.72 126.72 126.72	126.37 126.30 125.32 125.12
DIST.PARZIALI PROGETTO		0.75 1.00	5.00 0.75 1.55	5.45 1.95 4.75	5.37 3.94	0.75 5.00	1.00 0.75
QUOTA PIANO STRADA		127.16 127.19	127.33 127.36	123.01 122.99	122.91 122.80 122.78	127.19 127.12	126.84 126.77
DIST. PIANO STRADA		1.00	4.00 1.00	9.70 1.00	3.75 4.37	1.00 4.84	1.00 4.00 1.00

SCAVI E BONIFICHE	
SCOTICO	4.269 mq
SCAVO PER BONIFICA	17.437 mq
LARGHEZZA ANTICAPILLARE	21.342 m
GETESSILE	22.375 m

RILEVATI	
RILEVATO	66.976 mq
TERRENO VEGETALE	12.680 m

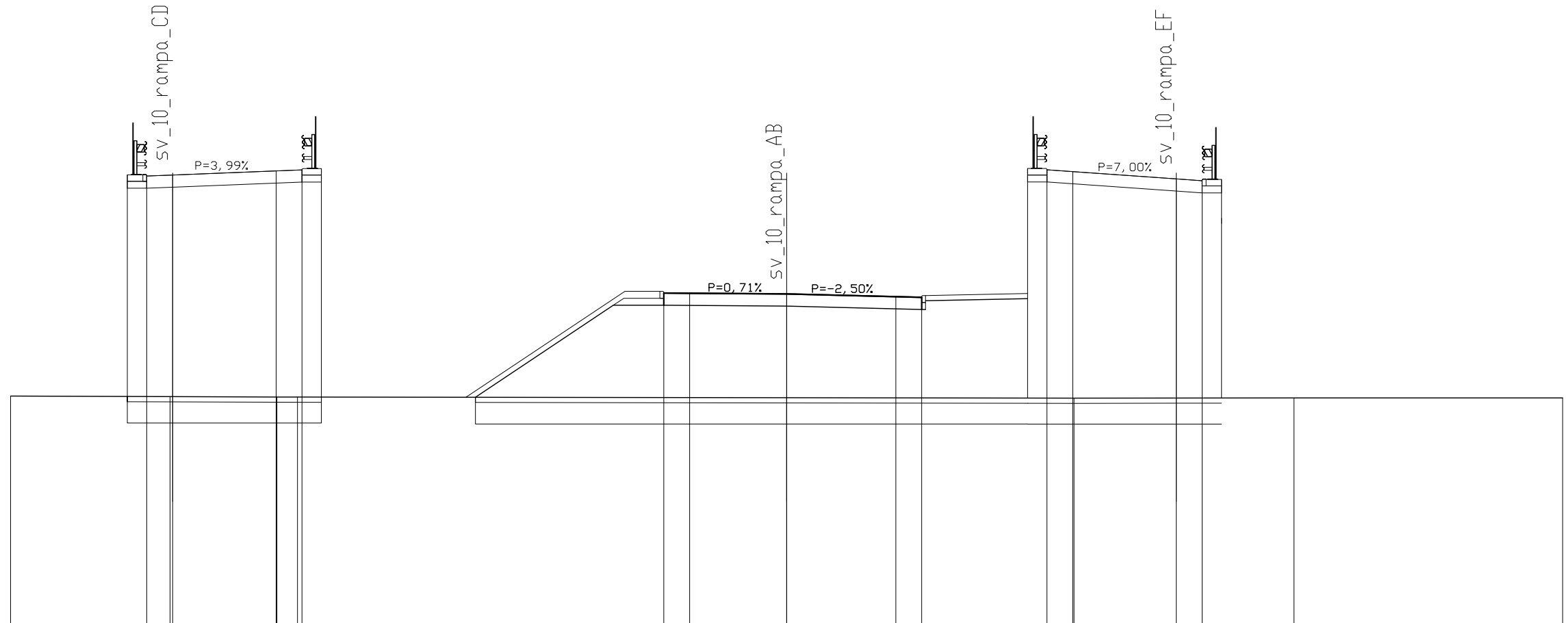
SOVRASTRUTTURA STRADALE	
MISTO GRANULARE RIEMPIMENTO	0.513 mq
CASSONETTO	9.971 m

MANUFATTI	
CORDOLO	2.000 u.tà

SEZIONE N. : 10  
 QT. PROGETTO : 127.505  
 DIST.PROG. : 106.623

SEZIONE N. : 21  
 QT. PROGETTO : 122.910  
 DIST.PROG. : 250.000  
 DIST.PREC. : 10.000  
 DIST.SUCC. : 10.000

SEZIONE N. : 19  
 QT. PROGETTO : 127.356  
 DIST.PROG. : 178.236



SCALA 1:200

QT.RIF. 110.000

QUOTE TERRENO	118.96	118.94	118.93	118.93		118.90	118.88	118.90	118.89									
DIST.PARZIALI TERRENO	6.16	4.13	0.80	18.91		11.11	8.50	10.38										
QUOTE PROGETTO	126.99	126.99	127.03	127.23	127.23	118.92	122.47	122.47	122.44	122.31	122.65	122.73	127.24	127.24	126.89	126.82	125.84	125.64
DIST.PARZIALI PROGETTO	0.75	1.00	5.00	0.75	5.96	5.33	1.95	4.75	5.22	3.94	0.75	5.00	1.00	0.75	1.00	0.75	1.00	1.00
QUOTA PIANO STRADA	127.46	127.50	127.66	127.70	122.94	122.94	122.91	122.80	122.78	127.71	127.64	127.36	127.29					
DIST. PIANO STRADA	1.00	4.00	1.00	13.99	1.00	3.75	4.22	1.00	4.84	1.00	4.00	1.00						





SCAVI E BONIFICHE	
SCOTICO	4,674 mq
SCAVO PER BONIFICA	19,579 mq
LARGHEZZA ANTICAPILLARE	23,370 m
GEOTESSILE	24,370 m
RILEVATI	
RILEVATO	74,121 mq
TERRENO VEGETALE	14,991 m
SOVRASTRUTTURA STRADALE	
MISTO GRANULARE RIEMPIMENTO	0,512 mq
CASSONETTO	9,668 m
MANUFATTI	
CORDOLO	2,000 u.tà

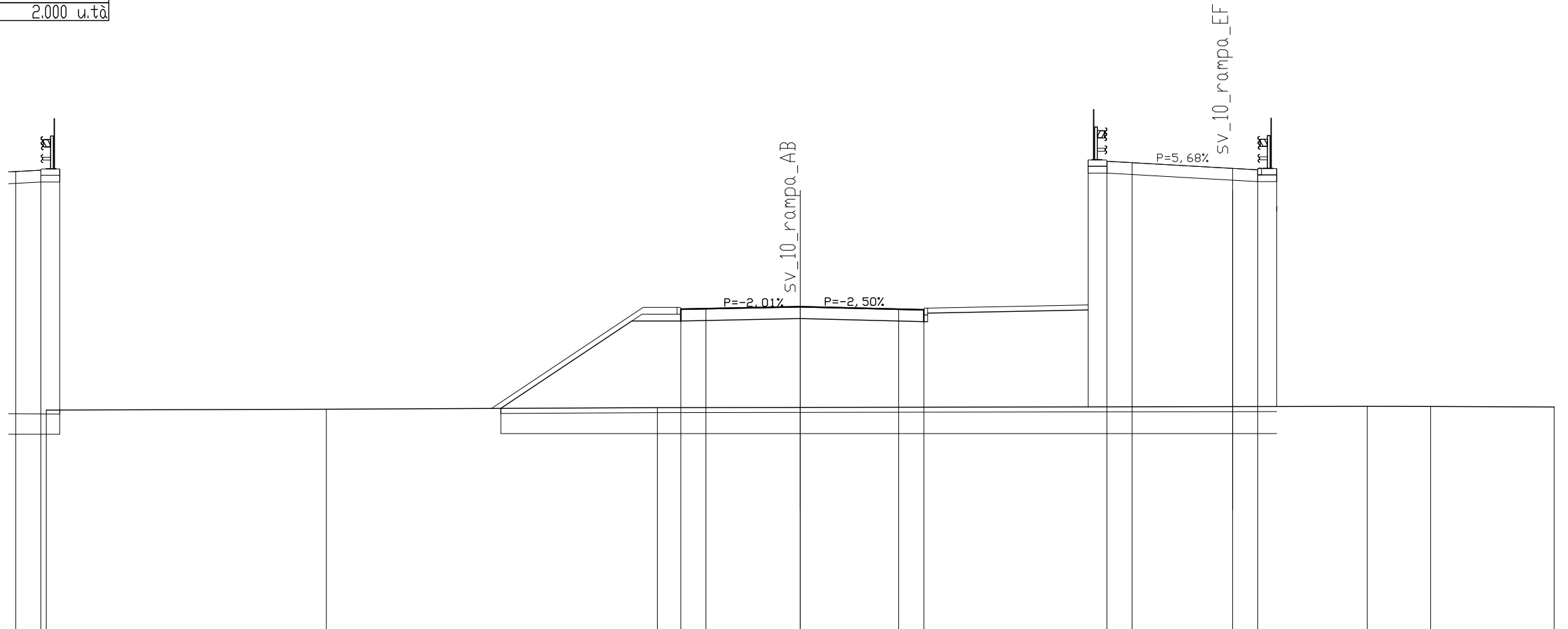
SEZIONE N. : 8  
 QT. PROGETTO : 128.082  
 DIST.PROG. : 87.716

SEZIONE N. : 23  
 QT. PROGETTO : 122.910  
 DIST.PROG. : 270.000  
 DIST.PREC. : 10.000  
 DIST.SUCC. : 10.000

SEZIONE N. : 21  
 QT. PROGETTO : 128.414  
 DIST.PROG. : 195.871

SCALA 1:200

QT.RIF. 110.000



QUOTE TERRENO	118,80	118,83	118,90	118,91	118,95	118,95	118,92
DIST.PARZIALI TERRENO	11,15	13,17	5,68	22,57	2,52	4,92	
QUOTE PROGETTO	127,87 127,87	118,87	122,34 122,34	122,44	122,32 122,66	122,78 128,53 128,23	127,94 127,89 126,71
DIST.PARZIALI PROGETTO	0,75	17,55	5,21	1,95	4,75	4,92	6,39
QUOTA PIANO STRADA	128,29 128,34	128,34	122,81 122,83	122,91	122,81 122,79	128,70 128,64	128,41 128,36
DIST. PIANO STRADA	1,00	25,46	1,00	3,75	3,92	1,00	7,29

SCAVI E BONIFICHE	
SCOTICO	5.166 mq
SCAVO PER BONIFICA	20.996 mq
LARGHEZZA ANTICAPILLARE	25.865 m
GEOTESSILE	26.879 m
RILEVATI	
RILEVATO	84.657 mq
TERRENO VEGETALE	17.625 m
SOVRASTRUTTURA STRADALE	
MISTO GRANULARE RIEMPIMENTO	0.512 mq
CASSONETTO	9.517 m
MANUFATTI	
CORDOLO	2.000 u.tà

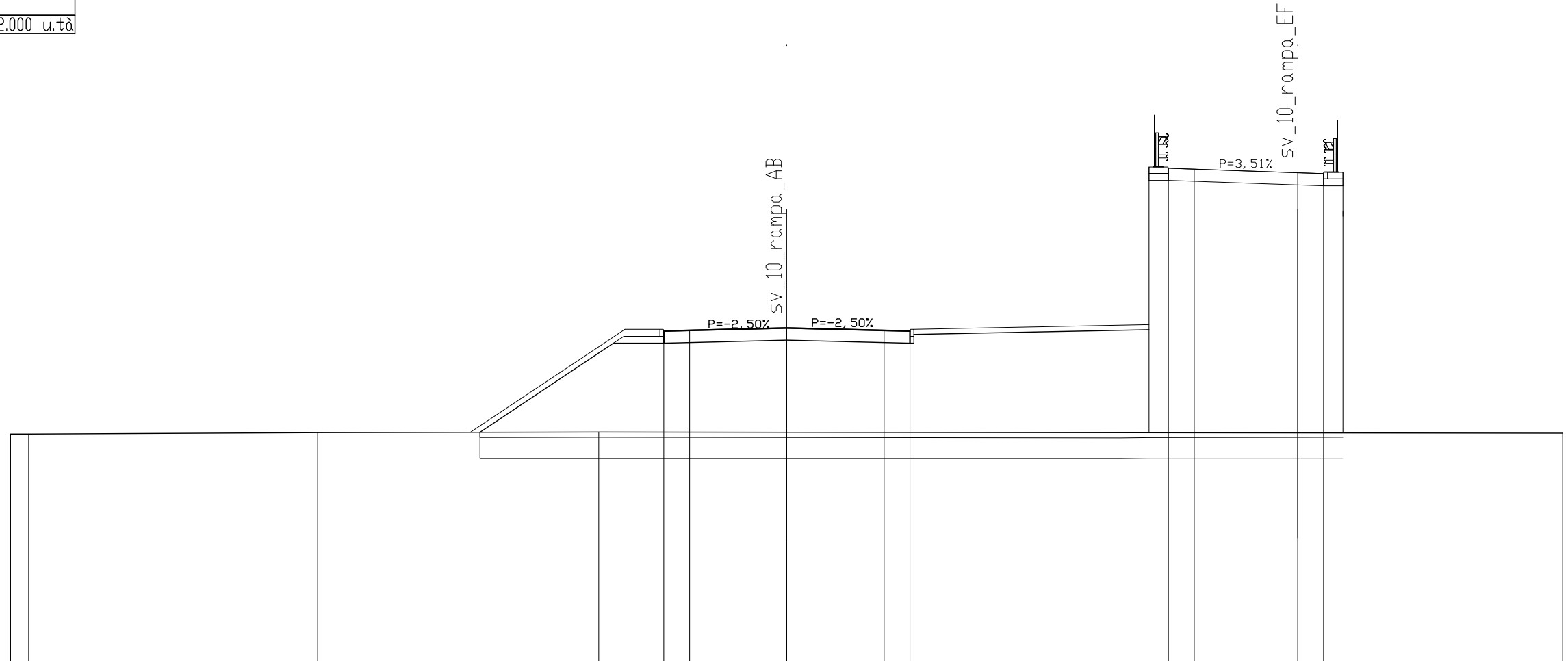
SEZIONE N. : 7  
 QT. PROGETTO : 128.340  
 DIST.PROG. : 79.242

SEZIONE N. : 24  
 QT. PROGETTO : 122.910  
 DIST.PROG. : 280.000  
 DIST.PREC. : 10.000  
 DIST.SUCC. : 7.928

SEZIONE N. : 22  
 QT. PROGETTO : 128.911  
 DIST.PROG. : 205.050

SCALA 1:200

QT.RIF. 110.000



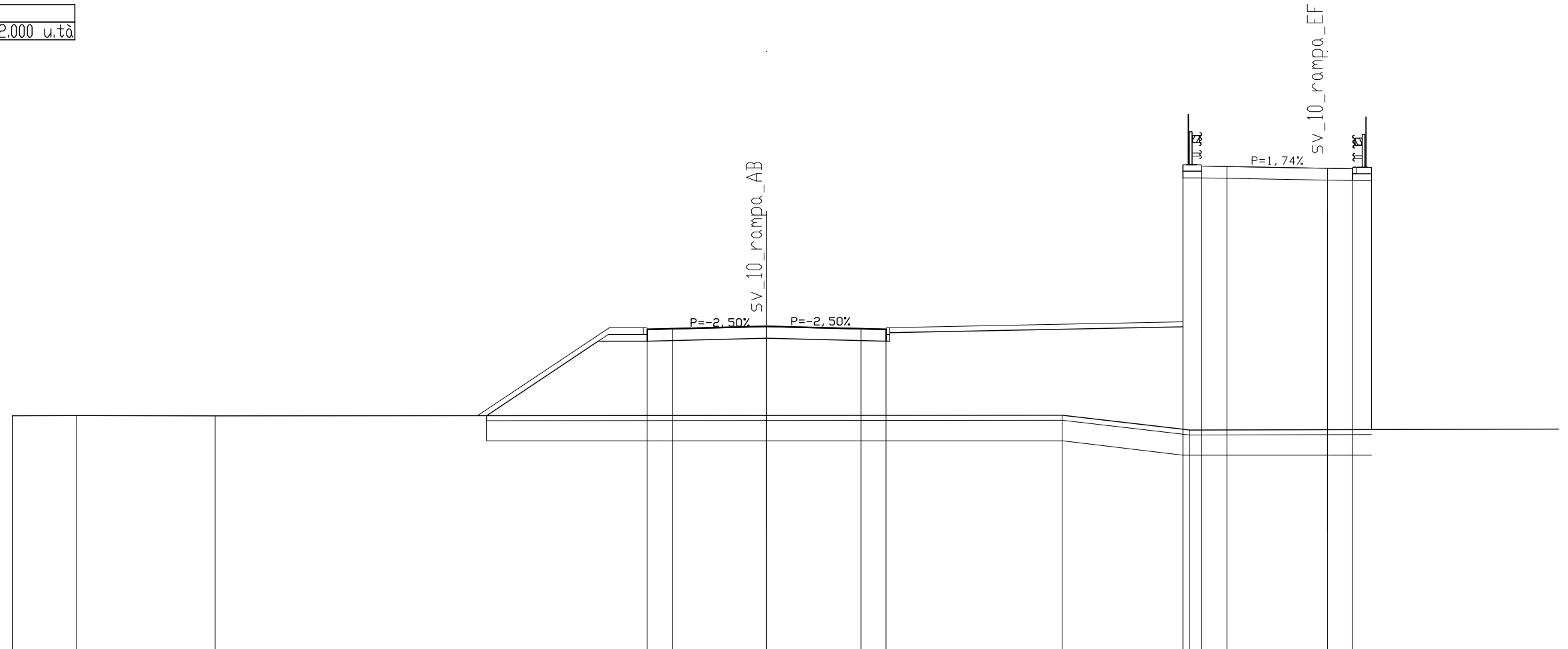
QUOTE TERRENO	118,82	118,81	118,87	118,89	118,88	118,85									
DIST.PARZIALI TERRENO	0,70	11,17	10,87	7,26	30,00										
QUOTE PROGETTO			118,88	122,32	122,32	122,44	122,32	122,66	122,84	128,62	128,62	128,44	128,41	127,43	127,23
DIST.PARZIALI PROGETTO		24,57	5,16	1,95	4,75	4,77	9,09	0,75	5,00	1,00	0,75				
QUOTA PIANO STRADA				122,79	122,82	122,91	122,82	122,79	129,09	129,05	128,91	128,88			
DIST. PIANO STRADA		32,42		1,00	3,75	3,77	1,00	9,99	1,00	4,00	1,00				

SCAVI E BONIFICHE	
SCOTICO	5.521 mq
SCAVO PER BONIFICA	22.479 mq
LARGHEZZA ANTICAPILLARE	27.688 m
GEOTESSILE	28.722 m
RILEVATI	
RILEVATO	82.262 mq
TERRENO VEGETALE	19.317 m
SOVRASTRUTTURA STRADALE	
MISTO GRANULARE RIEMPIMENTO	0.513 mq
CASSONETTO	9.500 m
MANUFATTI	
CORDOLO	2.000 u.tà

SEZIONE N. : 25      SEZIONE N. : 23  
 QT. PROGETTO : 122.910    QT. PROGETTO : 129.194  
 DIST.PROG. : 287.928    DIST.PROG. : 212.526  
 DIST.PREC. : 7.928  
 DIST.SUCC. : 11.800

SCALA 1:200

QT.RIF. 110.000



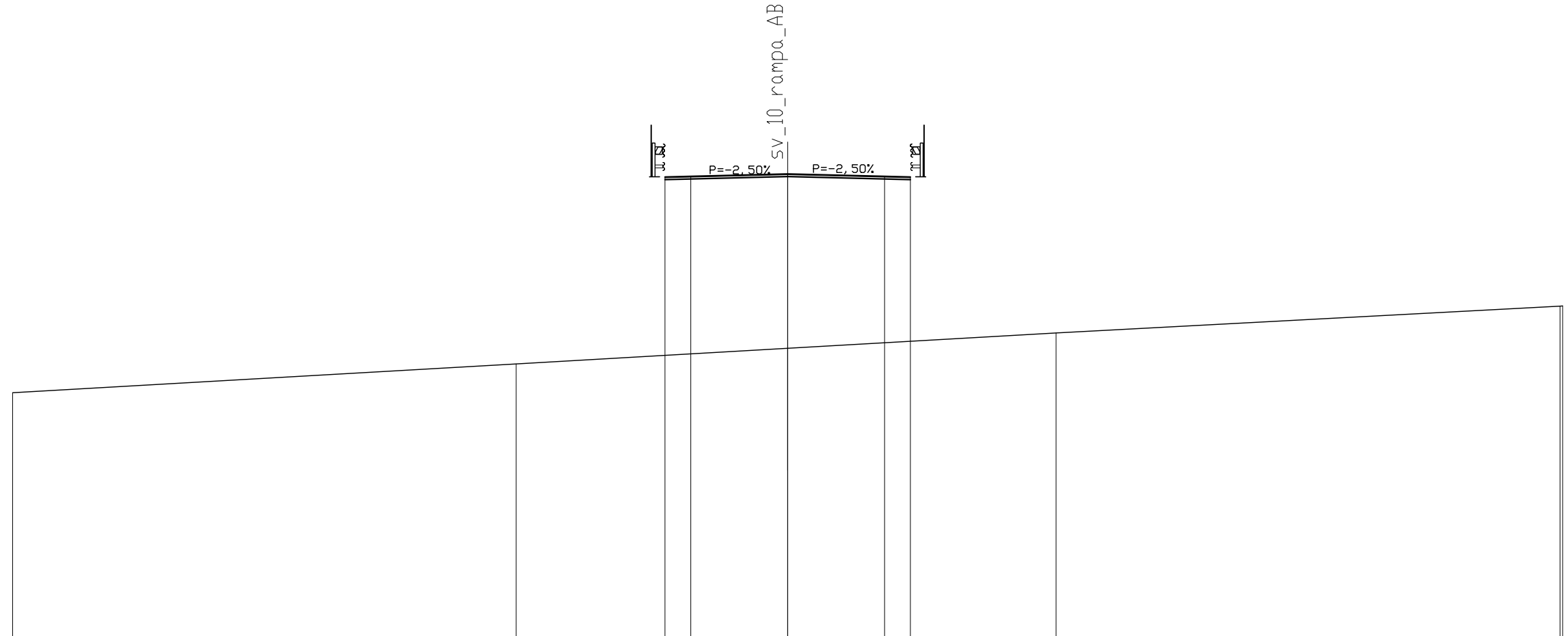
QUOTE TERRENO	119,36	119,37	119,36		119,37	119,38	118,83	118,79							
DIST.PARZIALI TERRENO	2,55	5,51	21,94		11,76	4,80		25,48							
QUOTE PROGETTO			119,36	122,32	122,32	122,44	122,32	122,66	122,89	128,81	128,81	128,72	128,71	127,73	127,53
DIST.PARZIALI PROGETTO			4,43	1,95	4,75	4,75	11,66	0,75	5,00	1,00	0,75				
QUOTA PIANO STRADA				122,79	122,82	122,91	122,82	122,79	129,28	129,26		129,19	129,18		
DIST. PIANO STRADA				1,00	3,75	3,75	1,00	12,56	1,00	4,00	1,00				

SOVRASTRUTTURA STRADALE	
STRATO DI USURA	9.500 m
STRATO DI BINDER	9.500 m

SEZIONE N. : 26  
 QT. PROGETTO : 122.910  
 DIST.PROG. : 299.728  
 DIST.PREC. : 11.800  
 DIST.SUCC. : 11.800

SCALA 1:200

QT.RIF. 105.000



QUOTE TERRENO	114.45	115.56	116.17	116.76	117.80
DIST.PARZIALI TERRENO	19.49	10.51	10.39	19.51	
QUOTE PROGETTO					
DIST.PARZIALI PROGETTO					
QUOTA PIANO STRADA			122.79 122.82	122.91 122.82	122.79
DIST. PIANO STRADA			1.00 3.75	3.75 1.00	

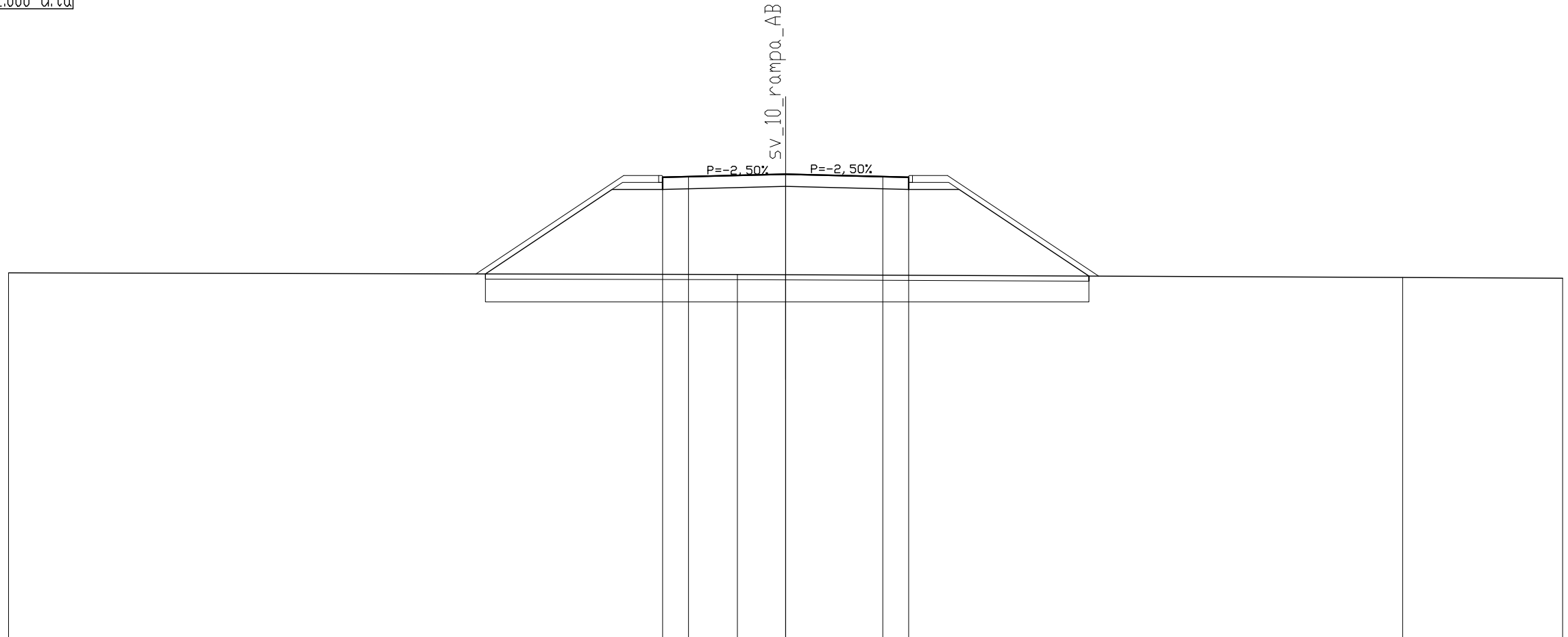
SCAVI E BONIFICHE	
SCOTICO	4.660 mq
SCAVO PER BONIFICA	19.729 mq
LARGHEZZA ANTICAPILLARE	23.302 m
GEOTESSILE	25.383 m

RILEVATI	
RILEVATO	61.032 mq
TERRENO VEGETALE	16.566 m

SOVRASTRUTTURA STRADALE	
MISTO GRANULARE RIEMPIMENTO	0.944 mq
CASSONETTO	9.500 m

MANUFATTI	
CORDOLO	2.000 u.tà

SEZIONE N. : 27  
 QT. PROGETTO : 122.910  
 DIST.PROG. : 311.528  
 DIST.PREC. : 11.800  
 DIST.SUCC. : 8.472



SCALA 1:200

QT.RIF. 105.000

QUOTE TERRENO	119,10				119,04	119,03				118,93	118,89
DIST.PARZIALI TERRENO		28,14			1,86			23,82		6,18	
QUOTE PROGETTO			119,06	122,32	122,32	122,44	122,32	122,32	118,98		
DIST.PARZIALI PROGETTO			4,89	1,95	4,75	4,75	1,95	5,01			
QUOTA PIANO STRADA				122,79	122,82	122,91	122,82	122,79			
DIST. PIANO STRADA				1,00	3,75	3,75	1,00				

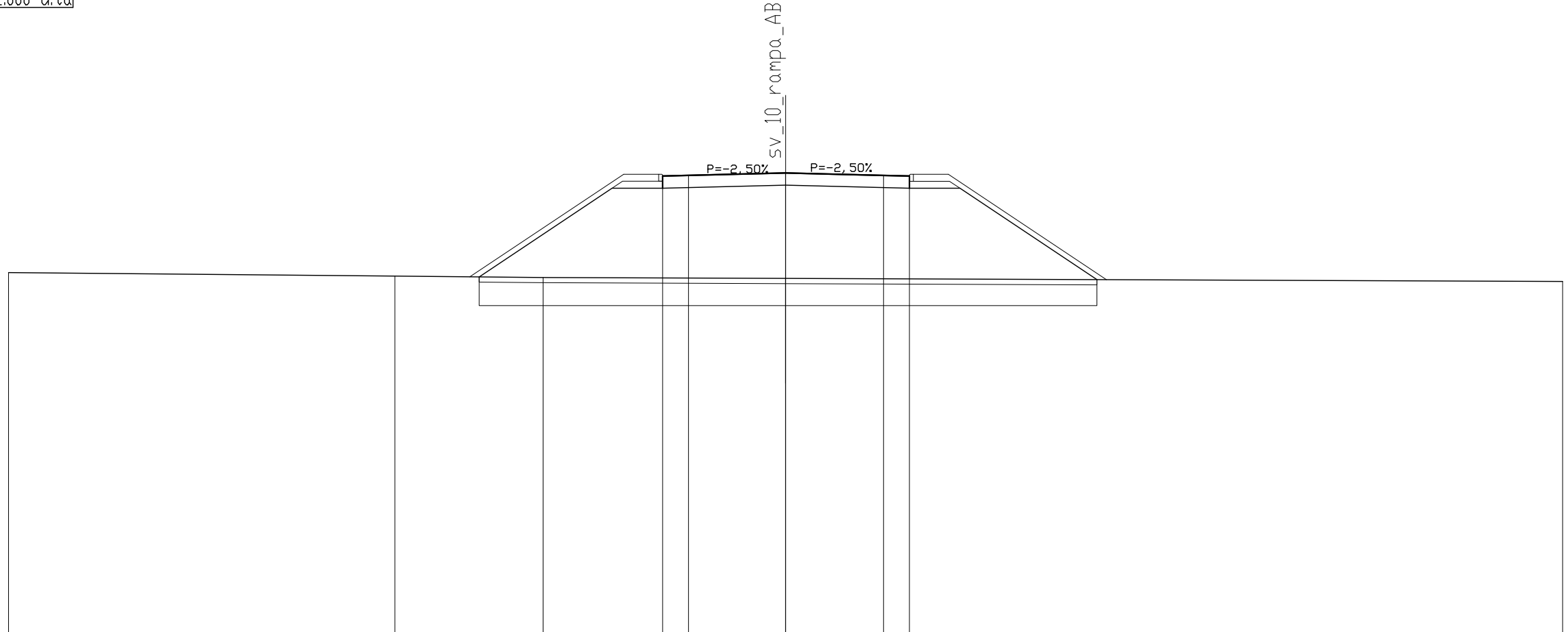
SCAVI E BONIFICHE	
SCOTICO	4.769 mq
SCAVO PER BONIFICA	20.185 mq
LARGHEZZA ANTICAPILLARE	23.847 m
GEOTESSILE	25.952 m

RILEVATI	
RILEVATO	65.458 mq
TERRENO VEGETALE	17.177 m

SOVRASTRUTTURA STRADALE	
MISTO GRANULARE RIEMPIMENTO	0.944 mq
CASSONETTO	9.533 m

MANUFATTI	
CORDOLO	2.000 u.tà

SEZIONE N. : 28  
 QT. PROGETTO : 122.910  
 DIST.PROG. : 320.000  
 DIST.PREC. : 8.472  
 DIST.SUCC. : 20.000



SCALA 1:200

QT.RIF. 105.000

QUOTE TERRENO	119.07	118.93	118.88	118.84	118.73			
DIST.PARZIALI TERRENO	14.91	5.72	9.36	30.00				
QUOTE PROGETTO		118.90	122.32	122.32	122.44	122.32	122.32	118.79
DIST.PARZIALI PROGETTO		5.13	1.95	4.75	4.78	1.95	5.29	
QUOTA PIANO STRADA			122.79	122.82	122.91	122.82	122.79	
DIST. PIANO STRADA			1.00	3.75	3.78	1.00		

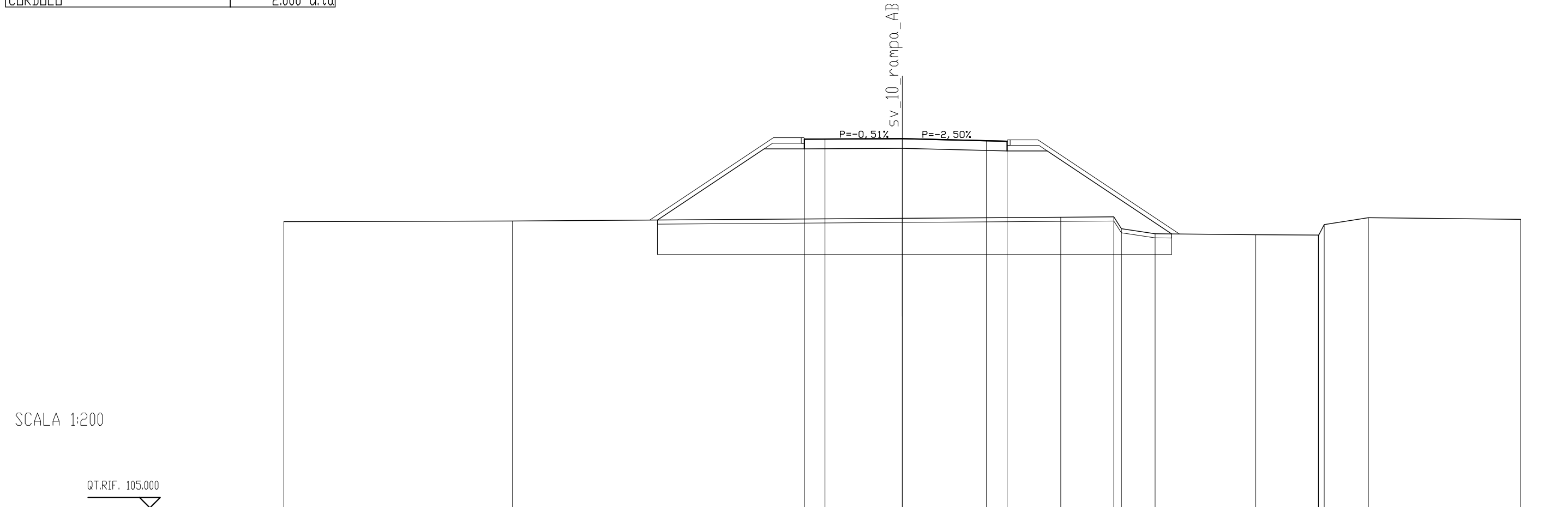
SCAVI E BONIFICHE	
SCOTICO	4.990 mq
SCAVO PER BONIFICA	37.014 mq
LARGHEZZA ANTICAPILLARE	24.945 m
GEOTESSILE	27.620 m

RILEVATI	
RILEVATO	63.876 mq
TERRENO VEGETALE	18.150 m

SOVRASTRUTTURA STRADALE	
MISTO GRANULARE RIEMPIMENTO	0.944 mq
CASSONETTO	9.835 m

MANUFATTI	
CORDOLO	2.000 u.tà

SEZIONE N. : 29  
 QT. PROGETTO : 122.910  
 DIST.PROG. : 340.000  
 DIST.PREC. : 20.000  
 DIST.SUCC. : 20.000



QUOTE TERRENO	11888	11891	11904	11910	11912	11854	11830	11825	11823	11874	11908	11899
DIST.PARZIALI TERRENO	11.10	18.90	7.69	2.57	0.37	1.63	4.89	3.04	2.14	7.39		
QUOTE PROGETTO		118.96	122.42	122.42	122.44	122.31	122.31	118.29				
DIST.PARZIALI PROGETTO		5.18	1.95	4.75	5.09	1.95	6.03					
QUOTA PIANO STRADA			122.89	122.89	122.91	122.81	122.78					
DIST. PIANO STRADA			1.00	3.75	4.09	1.00						

SCALA 1:200

QT.RIF. 105.000

SCAVI E BONIFICHE	
SCOTICO	5,054 mq
SCAVO PER BONIFICA	21,581 mq
LARGHEZZA ANTICAPILLARE	25,265 m
GEOTESSILE	27,367 m

RILEVATI	
RILEVATO	73,583 mq
TERRENO VEGETALE	18,163 m

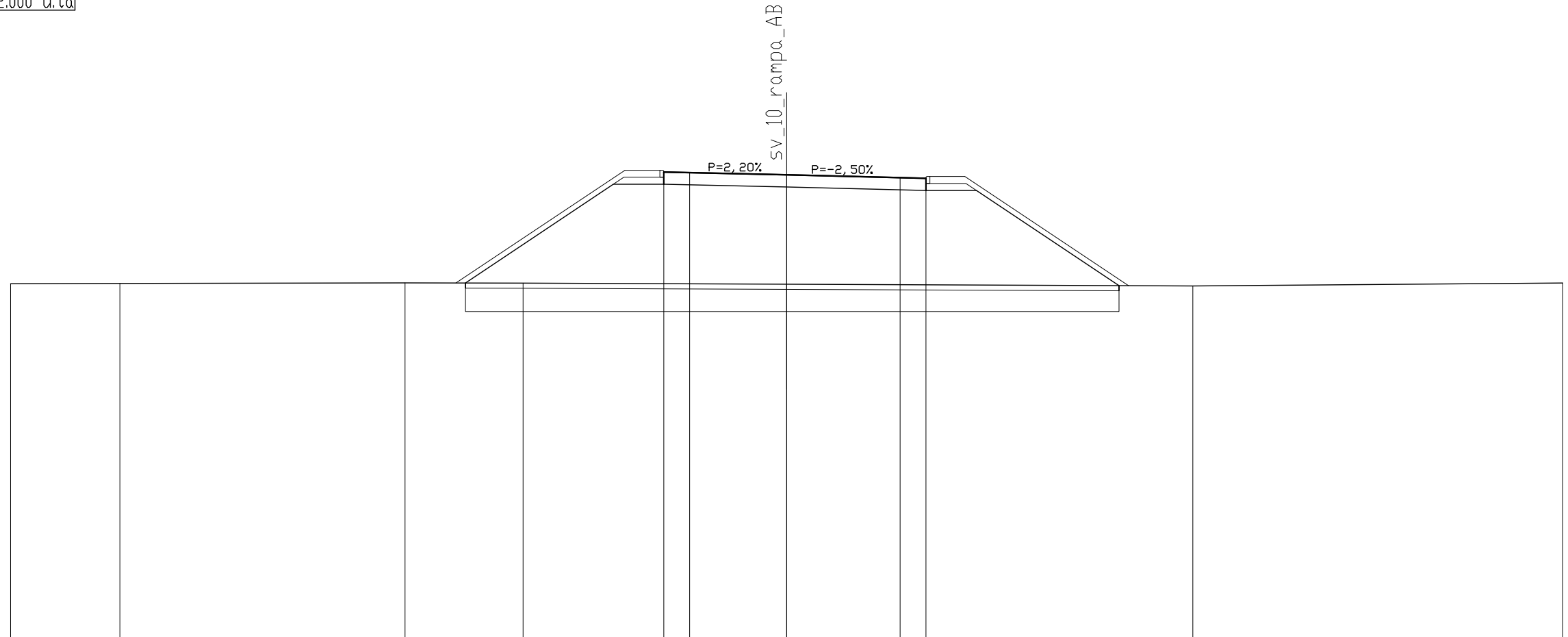
SOVRASTRUTTURA STRADALE	
MISTO GRANULARE RIEMPIMENTO	0,944 mq
CASSONETTO	10,138 m

MANUFATTI	
CORDOLO	2,000 u.tà

SEZIONE N. : 30  
 QT. PROGETTO : 122.941  
 DIST.PROG. : 360.000  
 DIST.PREC. : 20.000  
 DIST.SUCC. : 20.000

SCALA 1:200

QT.RIF. 105.000



QUOTE TERRENO	118.73	118.75	118.77	118.76	118.71	118.65	118.76		
DIST.PARZIALI TERRENO	4.22	11.02	4.56	10.19	15.70	14.30			
QUOTE PROGETTO			118.76	122.58	122.58	122.47	122.34	122.34	118.66
DIST.PARZIALI PROGETTO			5.72	1.95	4.75	5.39	1.95	5.51	
QUOTA PIANO STRADA				123.05	123.02	122.94	122.83	122.81	
DIST. PIANO STRADA				1.00	3.75	4.39	1.00		



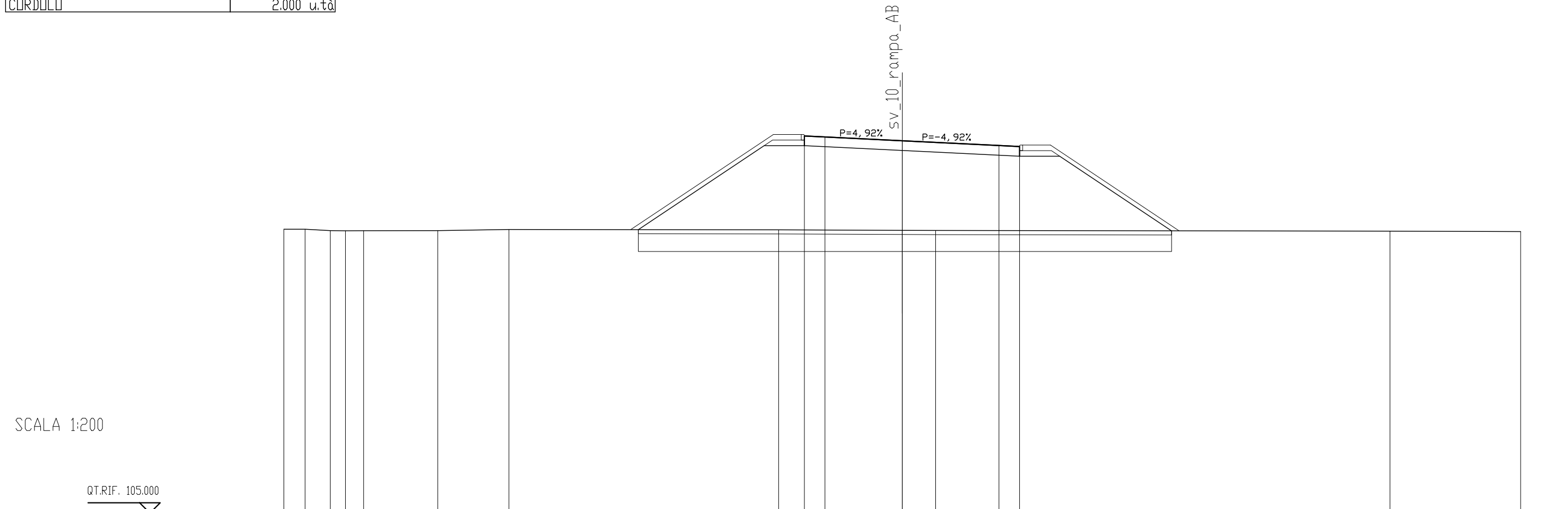
SCAVI E BONIFICHE	
SCOTICO	5.173 mq
SCAVO PER BONIFICA	21.422 mq
LARGHEZZA ANTICAPILLARE	25.869 m
GEOTESSILE	27.928 m

RILEVATI	
RILEVATO	77.445 mq
TERRENO VEGETALE	18.522 m

SOVRASTRUTTURA STRADALE	
MISTO GRANULARE RIEMPIMENTO	0.944 mq
CASSONETTO	10.440 m

MANUFATTI	
CORDOLO	2.000 u.tà

SEZIONE N. : 31  
 QT. PROGETTO : 123.051  
 DIST.PROG. : 380.000  
 DIST.PREC. : 20.000  
 DIST.SUCC. : 20.000



QUOTE TERRENO	118.76	118.76	118.69	118.69	118.69	118.70	118.75	118.73	118.71	118.70	118.67	118.65	
DIST.PARZIALI TERRENO	1.03	1.22	0.74	0.88	3.60	3.45	13.09	6.00	1.62	22.04	6.34		
QUOTE PROGETTO							118.74	122.82	122.82	122.58	122.30	122.30	118.68
DIST.PARZIALI PROGETTO							6.11	1.95	4.75	5.69	1.95	5.42	
QUOTA PIANO STRADA								123.29	123.24	123.05	122.82	122.77	
DIST. PIANO STRADA								1.00	3.75	4.69	1.00		

SCALA 1:200

QT.RIF. 105.000

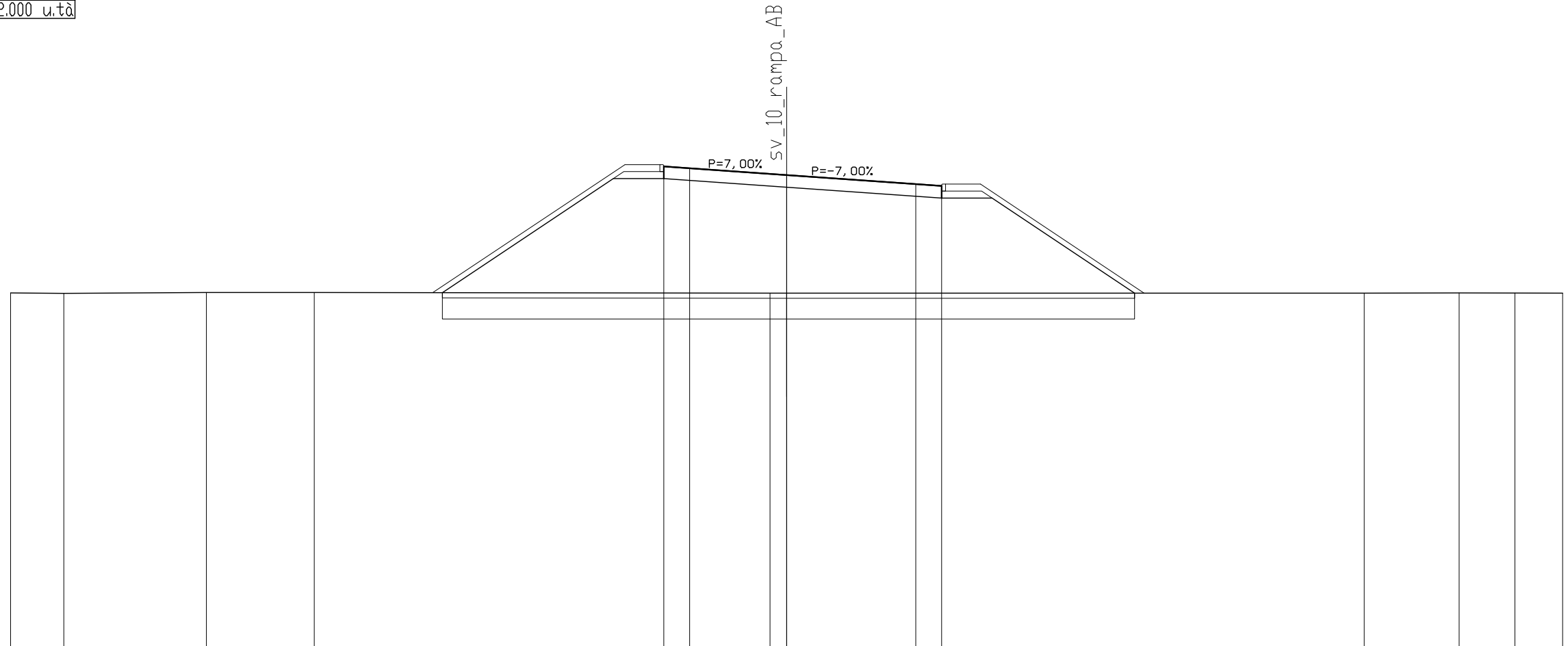
SCAVI E BONIFICHE	
SCOTICO	5.351 mq
SCAVO PER BONIFICA	21.547 mq
LARGHEZZA ANTICAPILLARE	26.759 m
GEOTESSILE	28.777 m

RILEVATI	
RILEVATO	83.976 mq
TERRENO VEGETALE	19.228 m

SOVRASTRUTTURA STRADALE	
MISTO GRANULARE RIEMPIMENTO	0.944 mq
CASSONETTO	10.743 m

MANUFATTI	
CORDOLO	2.000 u.tà

SEZIONE N. : 32  
 QT. PROGETTO : 123.242  
 DIST.PROG. : 400.000  
 DIST.PREC. : 20.000  
 DIST.SUCC. : 20.000



SCALA 1:200

QT.RIF. 105.000

QUOTE TERRENO	118.69	118.67	118.70	118.70		118.68	118.68		118.68	118.69	118.68	118.68		
DIST.PARZIALI TERRENO	2.06	5.51	4.17		17.62	0.64		22.33		3.67	2.15	1.85		
QUOTE PROGETTO				118.70		123.10	123.10		122.77		122.35	122.35		118.68
DIST.PARZIALI PROGETTO					6.61	1.95	4.75		5.99	1.95	5.51			
QUOTA PIANO STRADA						123.57	123.50		123.24		122.89	122.82		
DIST. PIANO STRADA						1.00	3.75		4.99	1.00				

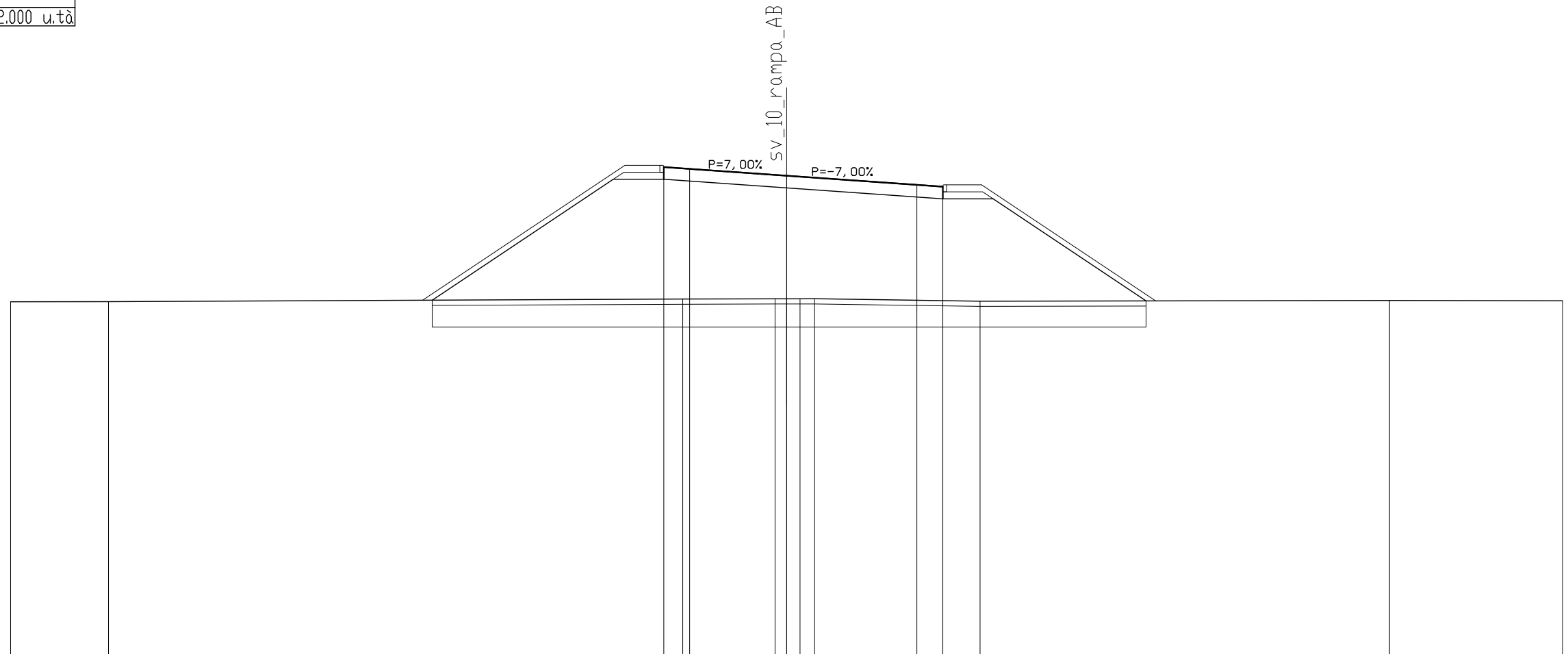
SCAVI E BONIFICHE	
SCOTICO	5.520 mq
SCAVO PER BONIFICA	23.472 mq
LARGHEZZA ANTICAPILLARE	27.599 m
GEOTESSILE	29.650 m

RILEVATI	
RILEVATO	90.587 mq
TERRENO VEGETALE	20.189 m

SOVRASTRUTTURA STRADALE	
MISTO GRANULARE RIEMPIMENTO	0.944 mq
CASSONETTO	10.786 m

MANUFATTI	
CORDOLO	2.000 u.tà

SEZIONE N. : 33  
 QT. PROGETTO : 123.512  
 DIST.PROG. : 420.000  
 DIST.PREC. : 20.000  
 DIST.SUCC. : 20.000



SCALA 1:200

QT.RIF. 105.000

QUOTE TERRENO	118.65	118.65		118.75	118.76	118.76	118.76	118.66	118.69	118.68
DIST.PARZIALI TERRENO	3.78		22.20	3.57	0.45	0.52	0.56	6.40	15.83	6.70
QUOTE PROGETTO			118.70	123.37	123.37	123.04		122.62	122.62	118.68
DIST.PARZIALI PROGETTO			7.00	1.95	4.75	6.04	1.95	5.91		
QUOTA PIANO STRADA				123.84	123.77	123.51		123.16	123.09	
DIST. PIANO STRADA				1.00	3.75	5.04	1.00			

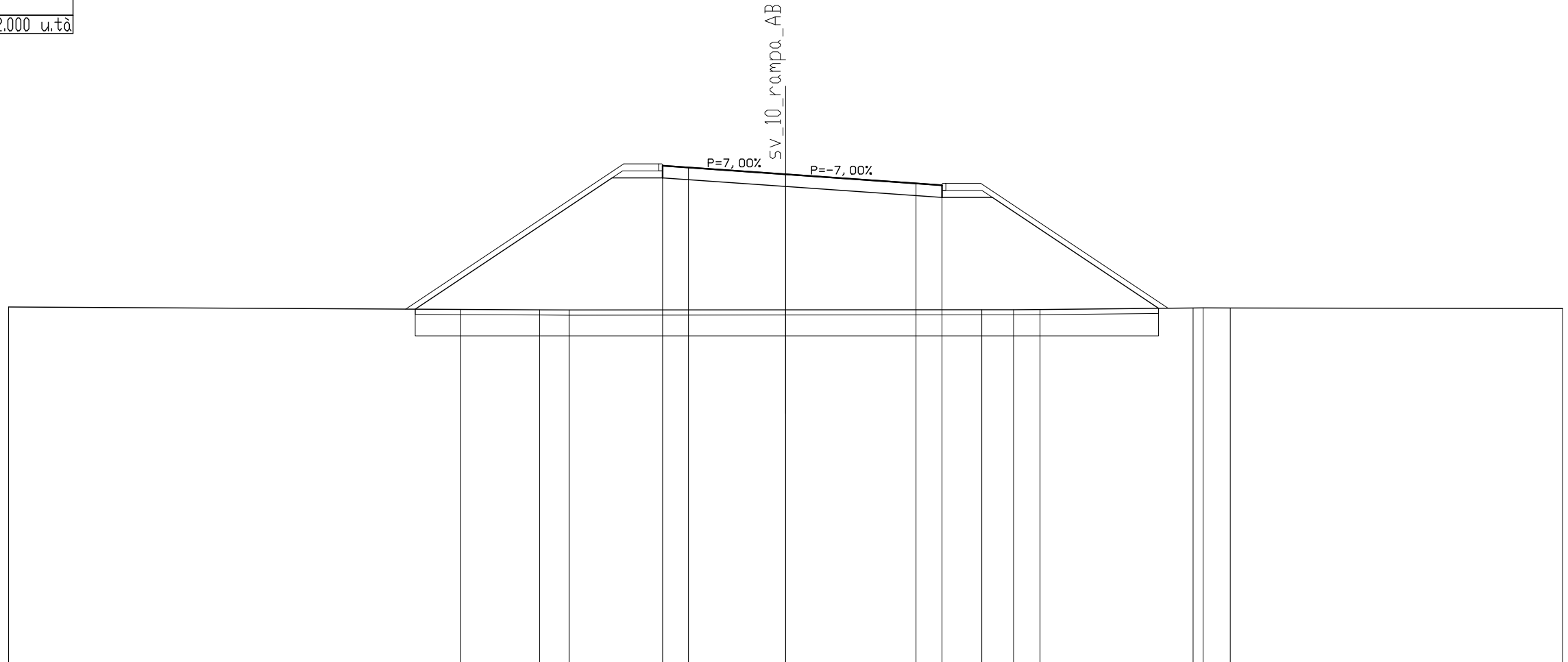
SCAVI E BONIFICHE	
SCOTICO	5.741 mq
SCAVO PER BONIFICA	23.332 mq
LARGHEZZA ANTICAPILLARE	28.700 m
GEOTESSILE	30.795 m

RILEVATI	
RILEVATO	102.599 mq
TERRENO VEGETALE	21.503 m

SOVRASTRUTTURA STRADALE	
MISTO GRANULARE RIEMPIMENTO	0.944 mq
CASSONETTO	10.786 m

MANUFATTI	
CORDOLO	2.000 u.tà

SEZIONE N. : 34  
 QT. PROGETTO : 123.863  
 DIST.PROG. : 440.000  
 DIST.PREC. : 20.000  
 DIST.SUCC. : 20.000



SCALA 1:200

QT.RIF. 105.000

QUOTE TERRENO	118.74		118.65	118.63	118.63		118.63		118.64	118.64	118.65		118.70	118.71	118.70		118.68	
DIST.PARZIALI TERRENO		17.44		3.07	1.13		8.36		7.57		1.23	1.02		5.91	0.33	1.05		12.83
QUOTE PROGETTO			118.66		123.73	123.73		123.39		122.97	122.97		118.69					
DIST.PARZIALI PROGETTO				7.60		1.95		4.75		6.04		1.95		6.42				
QUOTA PIANO STRADA						124.20	124.13		123.86		123.51	123.44						
DIST. PIANO STRADA						1.00	3.75		5.04		1.00							

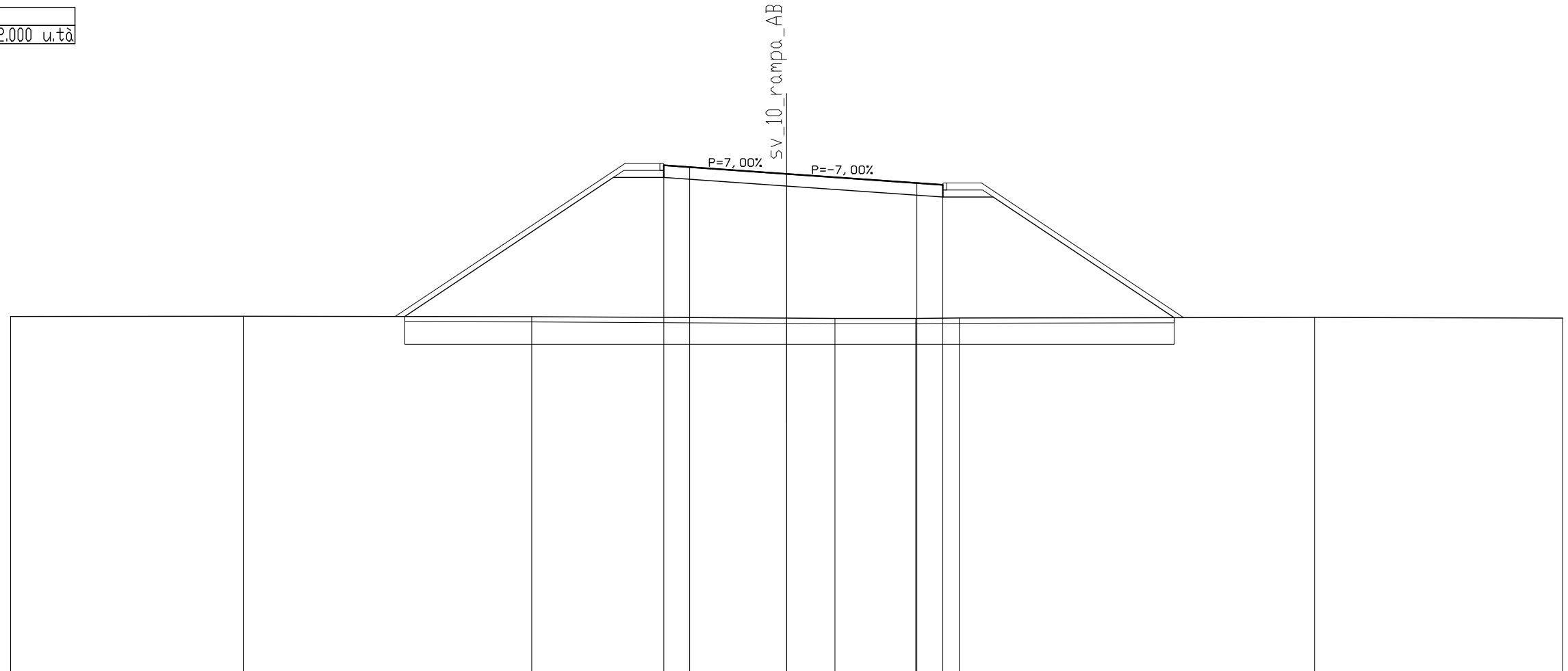
SCAVI E BONIFICHE	
SCOTICO	5.949 mq
SCAVO PER BONIFICA	24.700 mq
LARGHEZZA ANTICAPILLARE	29.742 m
GEOTESSILE	31.845 m

RILEVATI	
RILEVATO	112.387 mq
TERRENO VEGETALE	22.765 m

SOVRASTRUTTURA STRADALE	
MISTO GRANULARE RIEMPIMENTO	0.944 mq
CASSONETTO	10.786 m

MANUFATTI	
CORDOLO	2.000 u.tà

SEZIONE N. : 35  
 QT. PROGETTO : 124.262  
 DIST.PROG. : 460.000  
 DIST.PREC. : 20.000  
 DIST.SUCC. : 20.000



SCALA 1:200

QT.RIF. 105.000

QUOTE TERRENO	118,75	118,76	118,74	118,68	118,67	118,67	118,69	118,71	118,69
DIST.PARZIALI TERRENO	9,00	11,15	9,86	1,87	3,12	1,68	13,74	9,59	
QUOTE PROGETTO	118,75	124,12	124,12	123,79	123,37	123,37	118,70		
DIST.PARZIALI PROGETTO	8,06	1,95	4,75	6,04	1,95	7,00			
QUOTA PIANO STRADA		124,59	124,52	124,26	123,91	123,84			
DIST. PIANO STRADA		1,00	3,75	5,04	1,00				

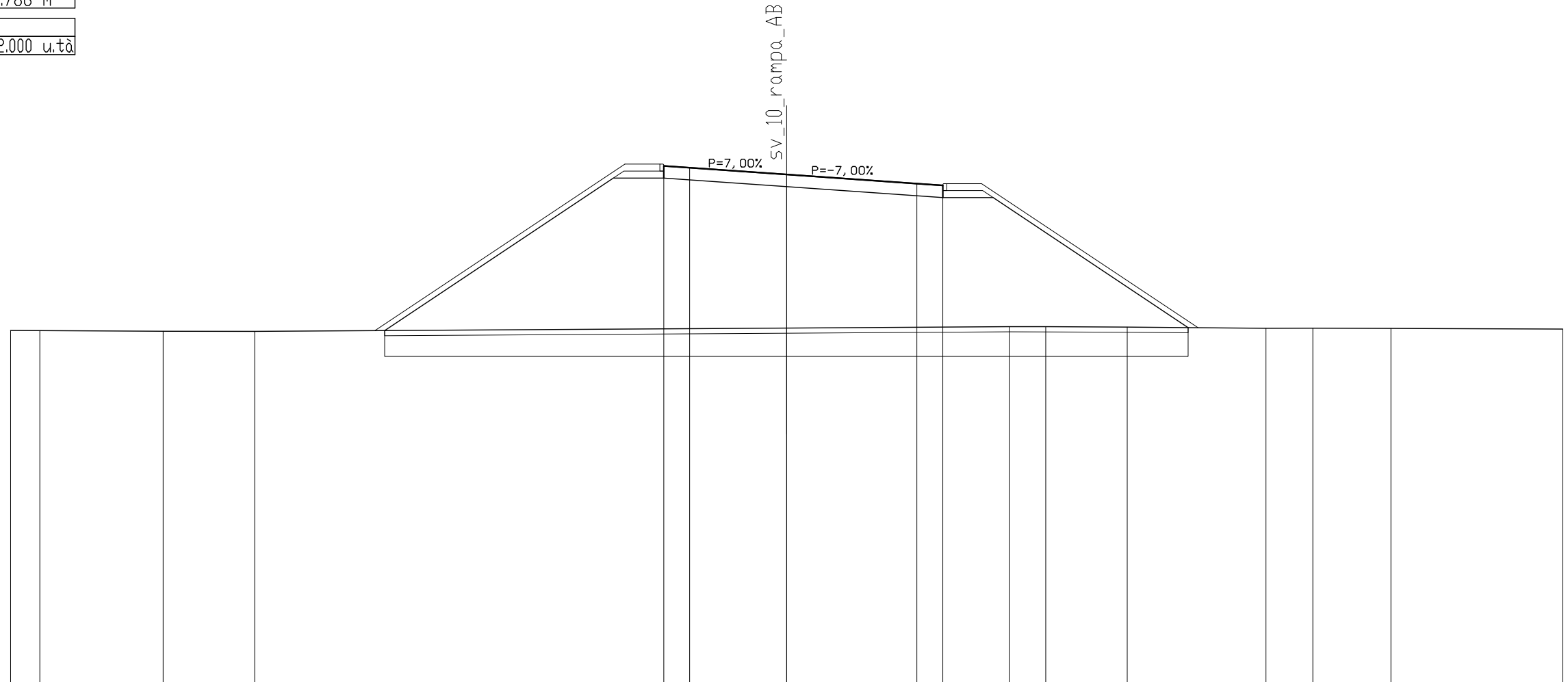
SCAVI E BONIFICHE	
SCOTICO	6,213 mq
SCAVO PER BONIFICA	27,633 mq
LARGHEZZA ANTICAPILLARE	31,062 m
GEOTESSILE	33,177 m

RILEVATI	
RILEVATO	124,162 mq
TERRENO VEGETALE	24,366 m

SOVRASTRUTTURA STRADALE	
MISTO GRANULARE RIEMPIMENTO	0,944 mq
CASSONETTO	10,786 m

MANUFATTI	
CORDOLO	2,000 u.tà

SEZIONE N. : 36  
 QT. PROGETTO : 124.662  
 DIST.PROG. : 480.000  
 DIST.PREC. : 20.000  
 DIST.SUCC. : 16.781



SCALA 1:200

QT.RIF. 105.000

QUOTE TERRENO	118,63	118,63	118,60	118,60		118,72		118,78	118,78	118,76		118,72	118,72	118,71		118,69
DIST.PARZIALI TERRENO	1,13	4,77	3,54		20,56		8,60	1,41	3,15	5,37		1,81	3,02	6,64		
QUOTE PROGETTO					118,63		124,52	124,52		124,19		123,77	123,77		118,74	
DIST.PARZIALI PROGETTO					8,84		1,95	4,75		6,04		1,95	7,54			
QUOTA PIANO STRADA							124,99	124,92		124,66		124,31	124,24			
DIST. PIANO STRADA							1,00	3,75		5,04		1,00				

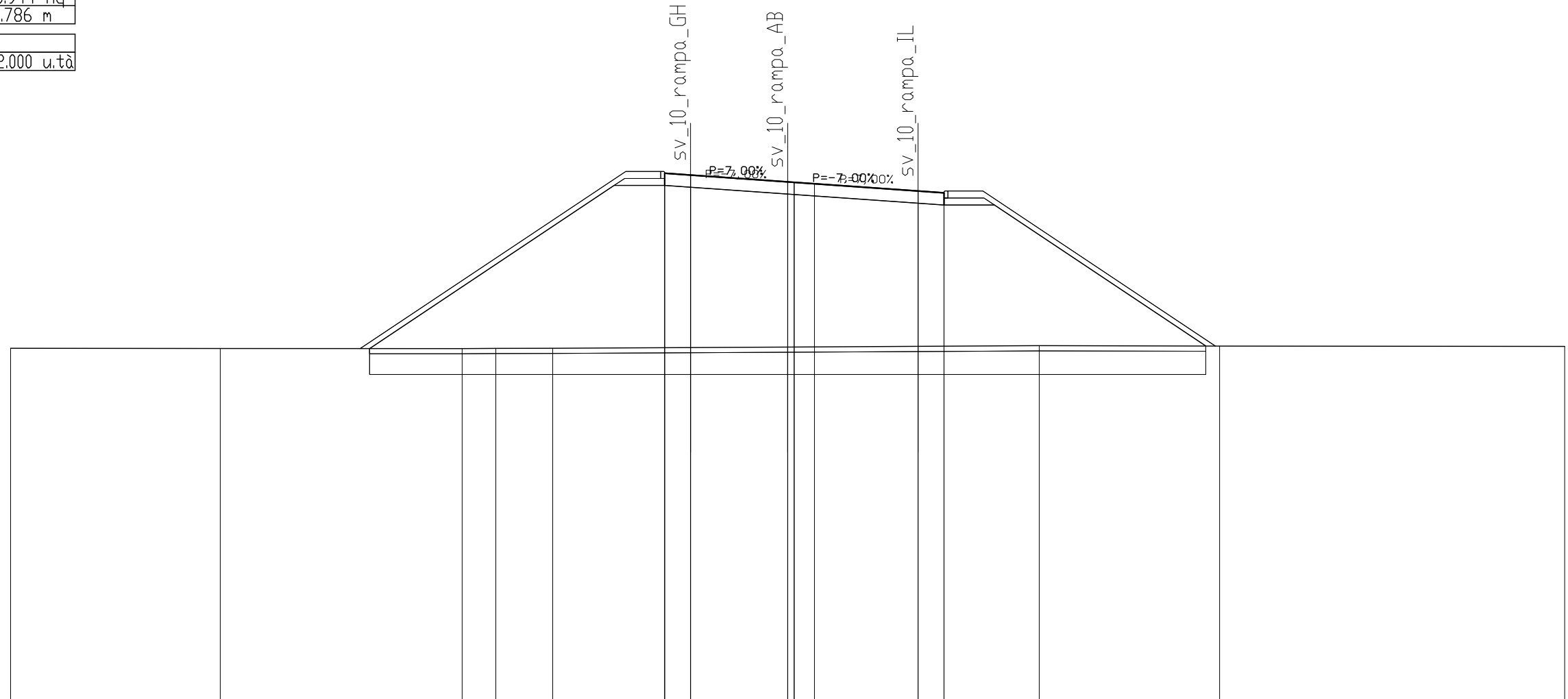
SCAVI E BONIFICHE	
SCOTICO	6.456 mq
SCAVO PER BONIFICA	27.751 mq
LARGHEZZA ANTICAPILLARE	32.284 m
GEOTESSILE	34.387 m

RILEVATI	
RILEVATO	137.789 mq
TERRENO VEGETALE	25.826 m

SOVRASTRUTTURA STRADALE	
MISTO GRANULARE RIEMPIMENTO	0.944 mq
CASSONETTO	10.786 m

MANUFATTI	
CORDOLO	2.000 u.tà

SEZIONE N. : 15      SEZIONE N. : 37      SEZIONE N. : 1  
 QT. PROGETTO : 125.260    QT. PROGETTO : 124.998    QT. PROGETTO : 124.645  
 DIST.PROG. : 207.217    DIST.PROG. : 496.781    DIST.PROG. : 0.000  
 DIST.PREC. : 16.781



SCALA 1:200

QT.RIF. 105.000

QUOTE TERRENO	118.58	118.57	118.56	118.57	118.58	118.62	118.68	118.66	118.65
DIST.PARZIALI TERRENO	8.09	9.34	1.30	2.20	9.07	9.71	6.96	13.32	
QUOTE PROGETTO	118.56	124.86	124.86	124.79	124.53	124.18	124.11	124.11	118.66
DIST.PARZIALI PROGETTO	9.44	1.95	1.00	3.75	4.79	1.00	1.95	8.16	
QUOTA PIANO STRADA	125.33	125.26	125.00	124.98	124.93	124.65	124.58		
DIST. PIANO STRADA	1.00	3.75	0.79	4.00	1.00				

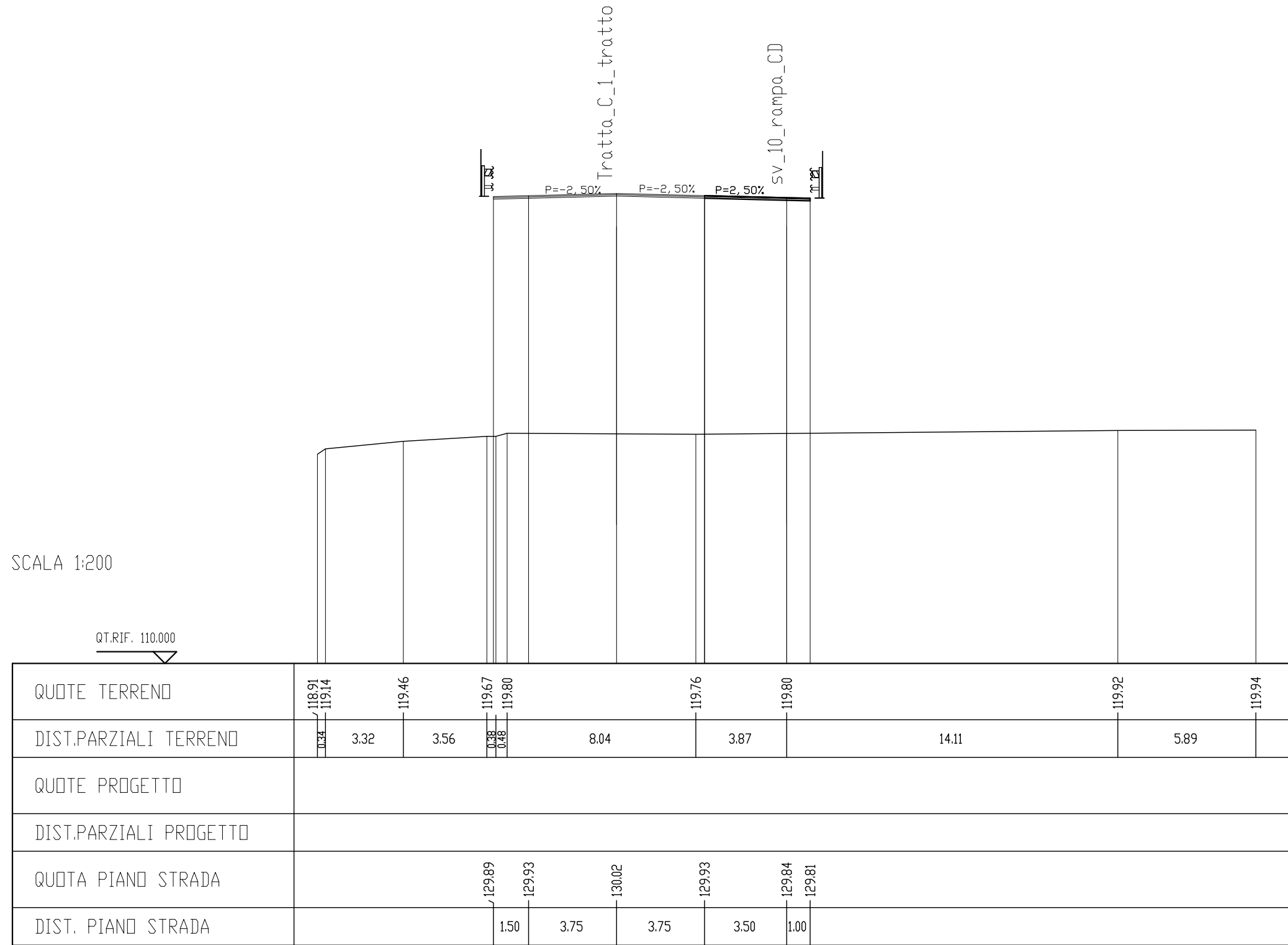
Asse rampa CD



SOVRASTRUTTURA STRADALE	
STRATO DI USURA	4.500 m
STRATO DI BINDER	4.500 m

SEZIONE N. : 60A  
 QT. PROGETTO : 130.020  
 DIST.PROG. : 1191.998

SEZIONE N. : 1  
 QT. PROGETTO : 129.839  
 DIST.PROG. : 0.000  
 DIST.SUCC. : 7.962



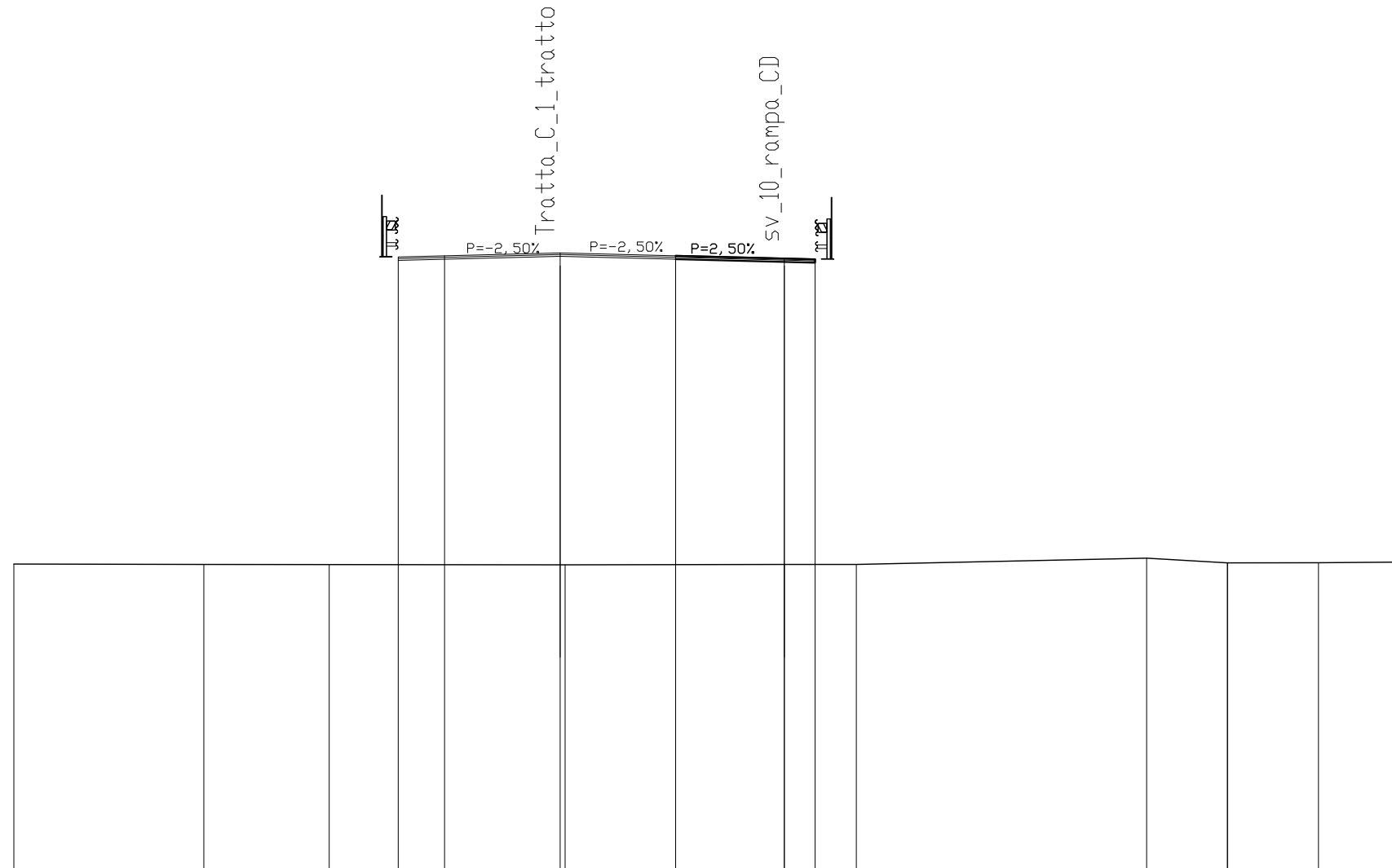
SOVRASTRUTTURA STRADALE	
STRATO DI USURA	4.526 m
STRATO DI BINDER	4.526 m

SEZIONE N. : 61  
 QT. PROGETTO : 130.052  
 DIST.PROG. : 1200.000

SEZIONE N. : 2  
 QT. PROGETTO : 129.870  
 DIST.PROG. : 7.962  
 DIST.PREC. : 7.962  
 DIST.SUCC. : 19.424

SCALA 1:200

QT.RIF. 110.000



QUOTE TERRENO	119.95	119.94	119.94	119.93	119.94	119.95	120.15	120.00	120.00	120.00	120.02
DIST.PARZIALI TERRENO	6.17	4.07	7.65	7.12	2.34	9.42	2.62	2.95	2.67		
QUOTE PROGETTO											
DIST.PARZIALI PROGETTO											
QUOTA PIANO STRADA			129.92	129.96	130.05	129.96	129.87	129.84			
DIST. PIANO STRADA			1.50	3.75	3.75	3.53	1.00				

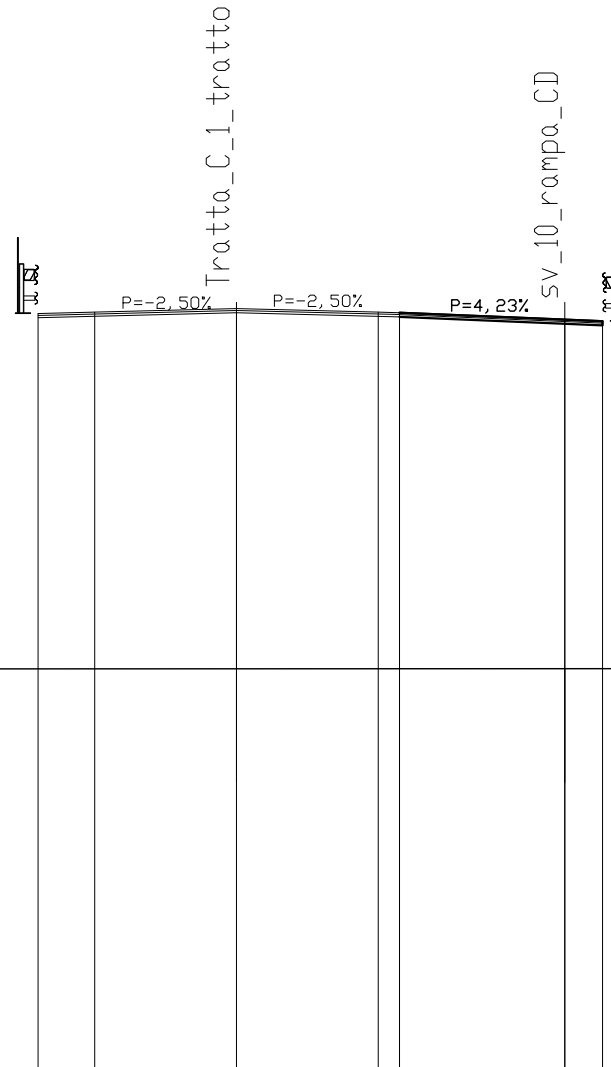
SOVRASTRUTTURA STRADALE	
STRATO DI USURA	5.375 m
STRATO DI BINDER	5.375 m

SEZIONE N. : 62  
 QT. PROGETTO : 130.099  
 DIST.PROG. : 1220.000

SEZIONE N. : 3  
 QT. PROGETTO : 129.805  
 DIST.PROG. : 27.386  
 DIST.PREC. : 19.424  
 DIST.SUCC. : 19.425

SCALA 1:200

QT.RIF. 110.000



QUOTE TERRENO	120.57							120.58				120.58	120.57
DIST.PARZIALI TERRENO		25.00						18.37				1.63	
QUOTE PROGETTO													
DIST.PARZIALI PROGETTO													
QUOTA PIANO STRADA		129.97	130.00	130.10	130.00	129.99		129.81	129.76				
DIST. PIANO STRADA		1.50	3.75	3.75	0.56	4.37		1.00					

SOVRASTRUTTURA STRADALE	
STRATO DI USURA	6.000 m
STRATO DI BINDER	6.000 m

SEZIONE N. : 63  
 QT. PROGETTO : 130.097  
 DIST.PROG. : 1241.000

SEZIONE N. : 4  
 QT. PROGETTO : 129.330  
 DIST.PROG. : 46.811  
 DIST.PREC. : 19.425  
 DIST.SUCC. : 16.699

SCALA 1:200

QT.RIF. 110.000



QUOTE TERRENO	119.74	119.78	119.82	119.82	120.20	120.13	120.03	119.81	119.86	119.81	119.75	119.72	119.55	119.46
DIST.PARZIALI TERRENO	1.69	0.86	0.56	5.51	4.23	4.25	1.48	2.49	3.94	5.26	0.78	2.86	11.10	
QUOTE PROGETTO														
DIST.PARZIALI PROGETTO														
QUOTA PIANO STRADA					129.97	130.00	130.10	130.00	129.97	129.68	129.33	129.26		
DIST. PIANO STRADA					1.50	3.75	3.75	1.50	4.62	5.00	1.00			



SCAVI E BONIFICHE	
SCOTICO	1.500 mq
SCAVO PER BONIFICA	6.193 mq
LARGHEZZA ANTICAPILLARE	7.500 m
GEOTESSILE	9.563 m

RILEVATI	
RILEVATO	69.767 mq

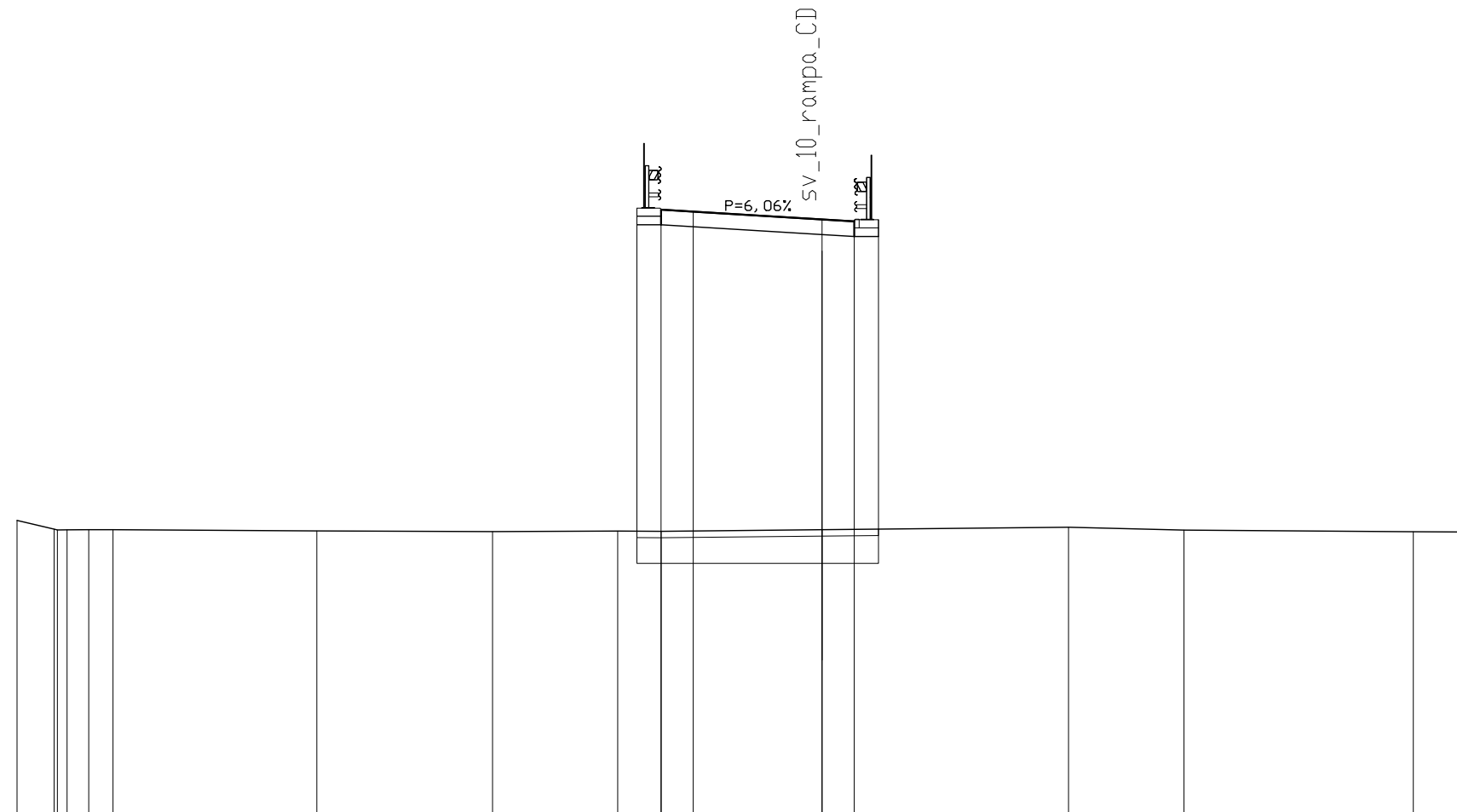
SOVRASTRUTTURA STRADALE	
MISTO GRANULARE RIEMPIMENTO	0.406 mq
CASSONETTO	6.000 m

MANUFATTI	
CORDOLO	3.000 u.tà

SEZIONE N. : 6  
 QT. PROGETTO : 128,487  
 DIST.PROG. : 74,444  
 DIST.PREC. : 10,934  
 DIST.SUCC. : 4,798

SCALA 1:200

QT.RIF. 110.000



QUOTE TERRENO	119,14	118,87	118,85	118,86	118,86	118,82	118,80	118,81	118,80	118,86	118,93	118,84	118,79	118,78
DIST.PARZIALI TERRENO	1,15	0,67	0,75	6,33	5,46	3,89	1,35	5,00	7,65	3,59	7,12	1,64		
QUOTE PROGETTO							128,32	128,32		128,02	127,96	127,96		
DIST.PARZIALI PROGETTO							0,75	5,00	1,00	0,75				
QUOTA PIANO STRADA							128,79	128,73		128,49	128,43			
DIST. PIANO STRADA							1,00	4,00	1,00					

SCAVI E BONIFICHE	
SCOTICO	1.500 mq
SCAVO PER BONIFICA	6.239 mq
LARGHEZZA ANTICAPILLARE	7.500 m
GEOTESSILE	9.567 m

RILEVATI	
RILEVATO	68.647 mq

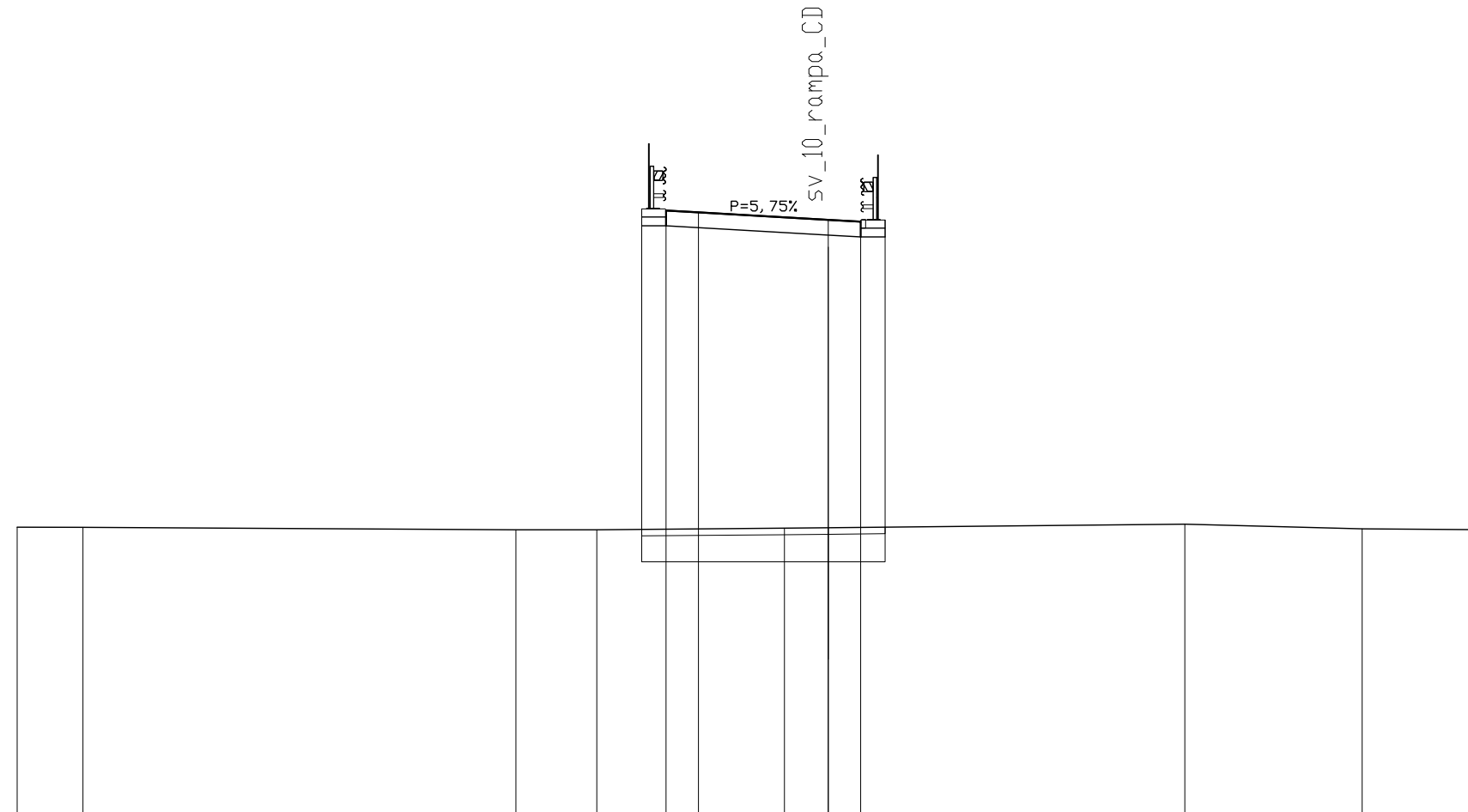
SOVRASTRUTTURA STRADALE	
MISTO GRANULARE RIEMPIMENTO	0.406 mq
CASSONETTO	6.000 m

MANUFATTI	
CORDOLO	3.000 u.tà

SEZIONE N. : 7  
 QT. PROGETTO : 128.340  
 DIST.PROG. : 79.242  
 DIST.PREC. : 4.798  
 DIST.SUCC. : 8.474

SCALA 1:200

QT.RIF. 110.000



QUOTE TERRENO	118.87	118.87	118.79	118.79	118.84	118.85	118.96	118.82	118.79
DIST.PARZIALI TERRENO	2.03	13.35	2.49	5.79	1.35	10.99	5.46	3.55	
QUOTE PROGETTO				128.16	128.16	127.87	127.81	127.81	
DIST.PARZIALI PROGETTO				0.75	5.00	1.00	0.75		
QUOTA PIANO STRADA				128.63	128.57	128.34	128.28		
DIST. PIANO STRADA				1.00	4.00	1.00			

SCAVI E BONIFICHE	
SCOTICO	1.500 mq
SCAVO PER BONIFICA	6.217 mq
LARGHEZZA ANTICAPILLARE	7.500 m
GEOTESSILE	9.558 m

RILEVATI	
RILEVATO	66.360 mq

SOVRASTRUTTURA STRADALE	
MISTO GRANULARE RIEMPIMENTO	0.406 mq
CASSONETTO	6.000 m

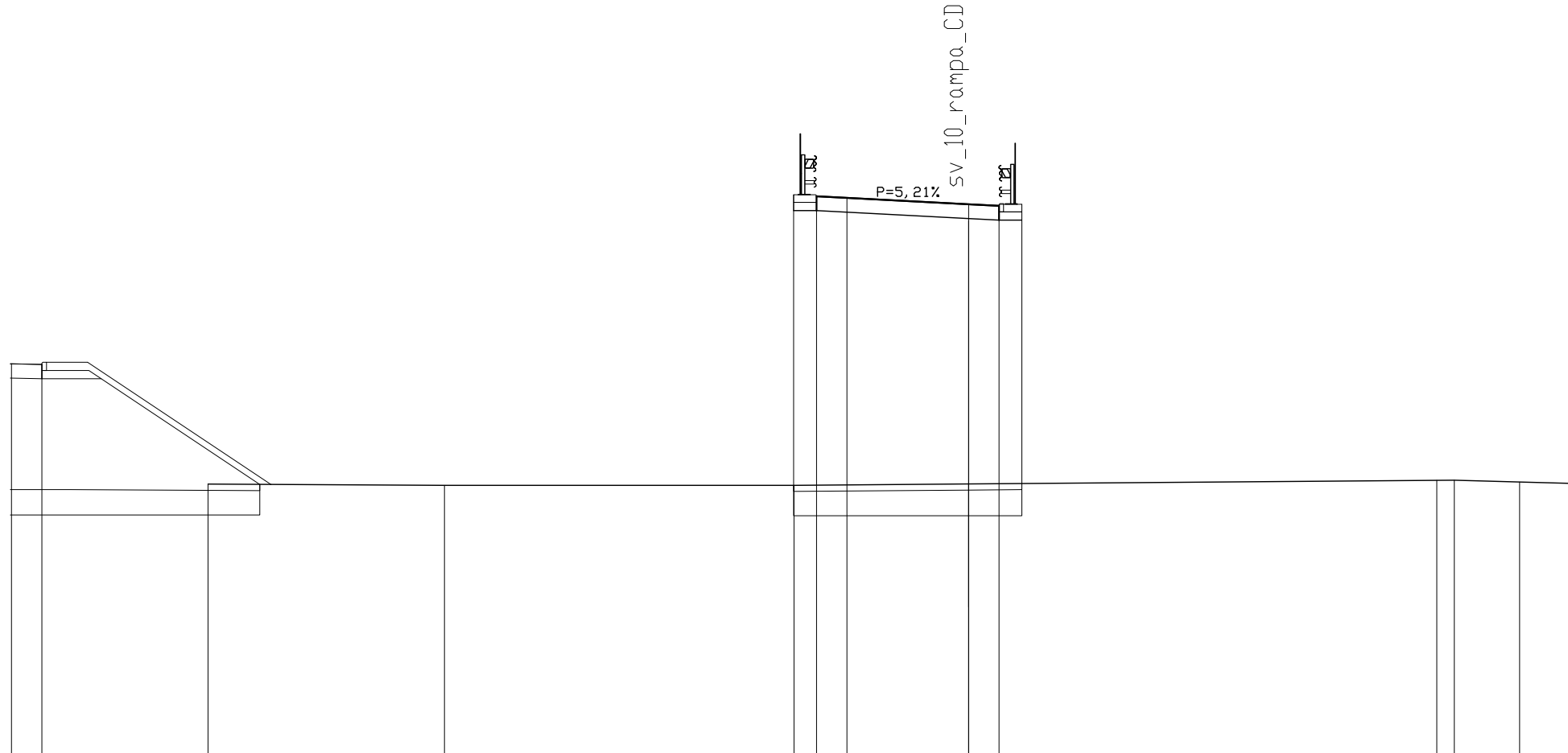
MANUFATTI	
CORDOLO	3.000 u.tà

SEZIONE N. : 23  
 QT. PROGETTO : 122.910  
 DIST.PROG. : 270.000

SEZIONE N. : 8  
 QT. PROGETTO : 128.082  
 DIST.PROG. : 87.716  
 DIST.PREC. : 8.474  
 DIST.SUCC. : 9.151

SCALA 1:200

QT.RIF. 110.000



QUOTE TERRENO		118,88		118,84		118,84		118,88		119,00	119,01	118,95	118,90
DIST.PARZIALI TERRENO			7,77		11,49		5,74		15,39	0,58	2,15	1,89	
QUOTE PROGETTO	122,34	122,34		118,87		127,87	127,87		127,61	127,56	127,56		
DIST.PARZIALI PROGETTO		1,95	5,21		17,55		0,75	5,00		1,00	0,75		
QUOTA PIANO STRADA	122,83	122,81				128,34	128,29		128,08	128,03			
DIST. PIANO STRADA	1,00			25,46		1,00	4,00		1,00				



SCAVI E BONIFICHE	
SCOTICO	1.500 mq
SCAVO PER BONIFICA	6.165 mq
LARGHEZZA ANTICAPILLARE	7.500 m
GEOTESSILE	9.550 m

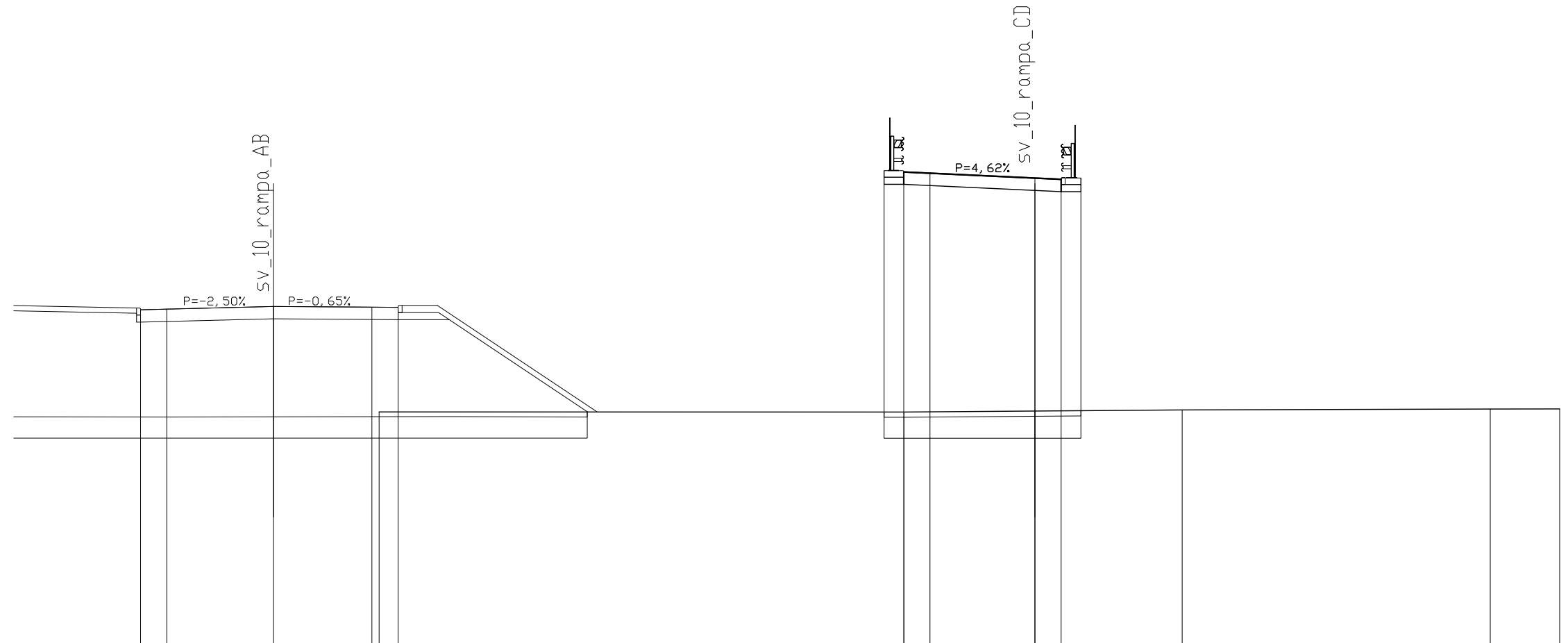
RILEVATI	
RILEVATO	63.833 mq

SOVRASTRUTTURA STRADALE	
MISTO GRANULARE RIEMPIMENTO	0.406 mq
CASSONETTO	6.000 m

MANUFATTI	
CORDOLO	3.000 u.tà

SEZIONE N. : 22  
 QT. PROGETTO : 122.910  
 DIST.PROG. : 260.000

SEZIONE N. : 9  
 QT. PROGETTO : 127.802  
 DIST.PROG. : 96.867  
 DIST.PREC. : 9.151  
 DIST.SUCC. : 9.756



SCALA 1:200

QT.RIF. 110.000

QUOTE TERRENO	118.90											118.89	118.93	118.97	119.01	119.01
DIST.PARZIALI TERRENO	20.01							4.99	5.61	11.74		2.64				
QUOTE PROGETTO	122.75	122.31	122.31	122.44	122.41	122.41	118.90	127.56	127.56	127.33	127.29	127.29				
DIST.PARZIALI PROGETTO	4.68	5.07	4.75	1.95	5.26	11.32	0.75	5.00	1.00	0.75						
QUOTA PIANO STRADA	122.78	122.81	122.91	122.89	122.88		128.03	127.99	127.80	127.76						
DIST. PIANO STRADA	1.00	4.07	3.75	1.00	19.27	1.00	4.00	1.00								

SCAVI E BONIFICHE	
SCOTICO	1.500 mq
SCAVO PER BONIFICA	6.093 mq
LARGHEZZA ANTICAPILLARE	7.500 m
GEOLESSILE	9.524 m

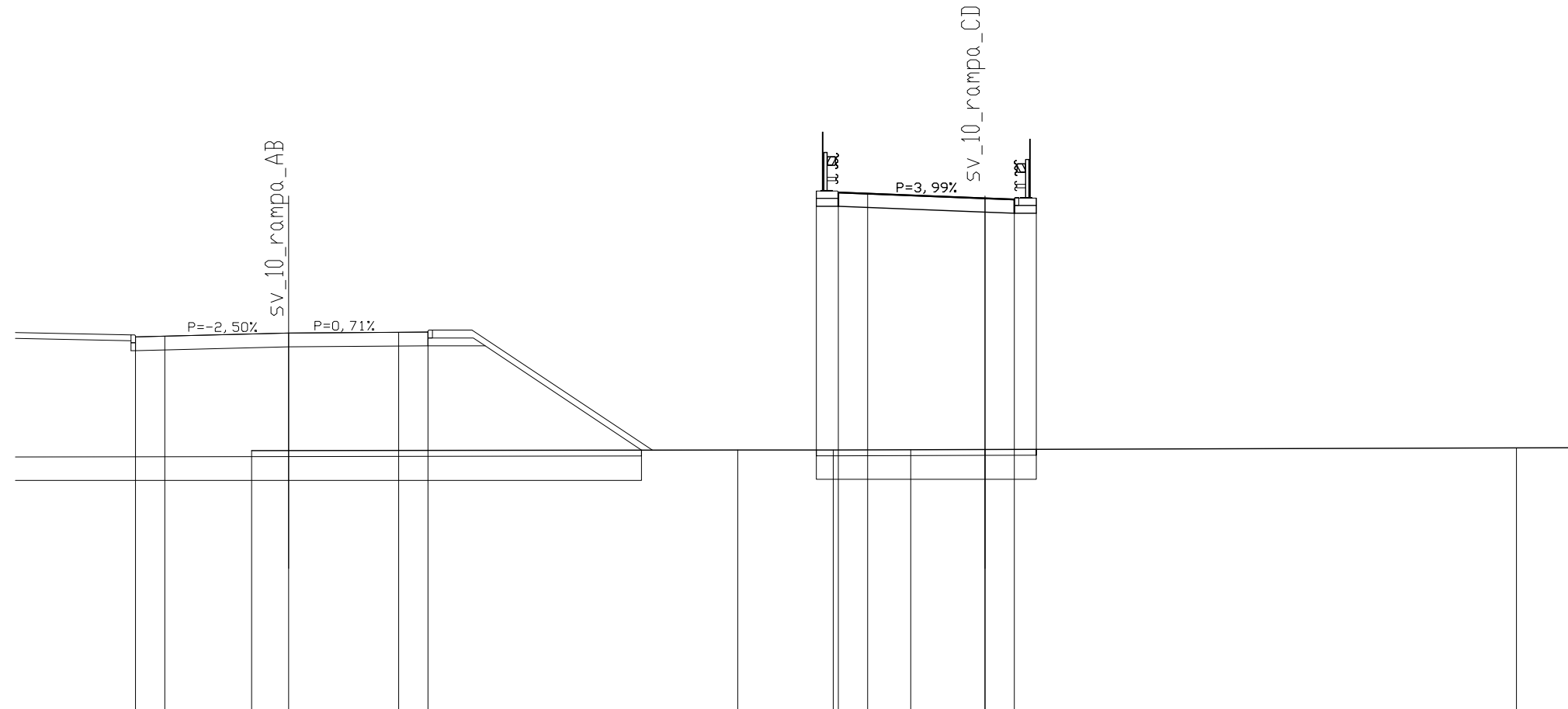
RILEVATI	
RILEVATO	61.349 mq

SOVRASTRUTTURA STRADALE	
MISTO GRANULARE RIEMPIMENTO	0.406 mq
CASSONETTO	6.000 m

MANUFATTI	
CORDOLO	3.000 u.tà

SEZIONE N. : 21  
 QT. PROGETTO : 122.910  
 DIST.PROG. : 250.000

SEZIONE N. : 10  
 QT. PROGETTO : 127.505  
 DIST.PROG. : 106.623  
 DIST.PREC. : 9.756  
 DIST.SUCC. : 10.215



SCALA 1:200

QT.RIF. 110.000

QUOTE TERRENO			118.90				118.92	118.92	118.93	118.94			119.00	119.00
DIST.PARZIALI TERRENO				16.57			3.25	2.64	2.53		18.11		1.89	
QUOTE PROGETTO	122.73	122.31	122.31	122.44	122.47	122.47	118.92	127.23	127.23	127.03	126.99	126.99		
DIST.PARZIALI PROGETTO	3.94	5.22	4.75	1.95	5.33	5.96	0.75	5.00	1.00	0.75				
QUOTA PIANO STRADA		122.78	122.80	122.91	122.94	122.94		127.70	127.66	127.50	127.46			
DIST. PIANO STRADA		1.00	4.22	3.75	1.00	13.99		1.00	4.00	1.00				

SCAVI E BONIFICHE	
SCOTICO	1.500 mq
SCAVO PER BONIFICA	6.115 mq
LARGHEZZA ANTICAPILLARE	7.500 m
GEOLESSILE	9.529 m

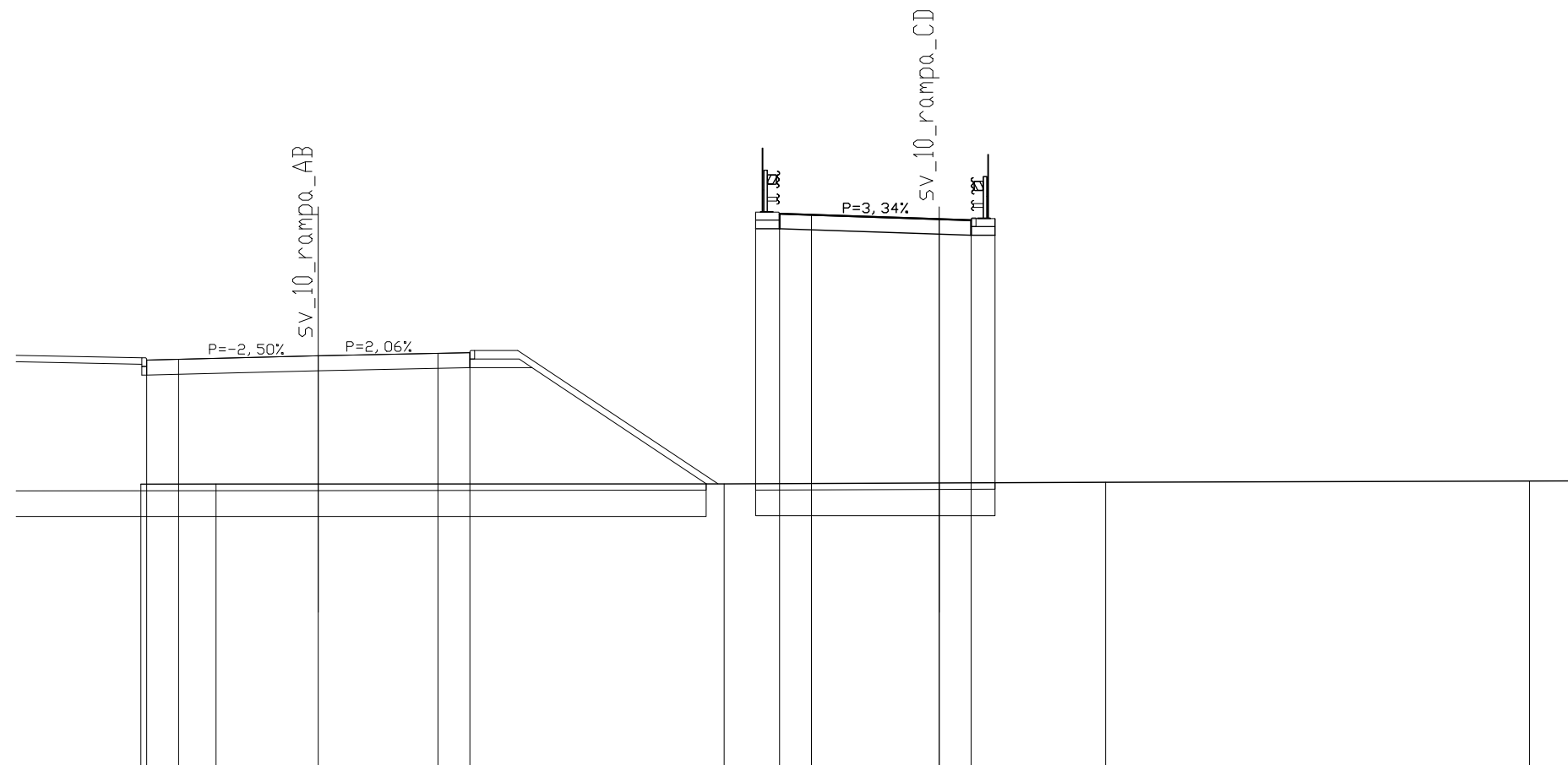
RILEVATI	
RILEVATO	59.028 mq

SOVRASTRUTTURA STRADALE	
MISTO GRANULARE RIEMPIMENTO	0.406 mq
CASSONETTO	6.000 m

MANUFATTI	
CORDOLO	3.000 u.tà

SEZIONE N. : 20  
 QT. PROGETTO : 122.910  
 DIST.PROG. : 240.000

SEZIONE N. : 11  
 QT. PROGETTO : 127.193  
 DIST.PROG. : 116.838  
 DIST.PREC. : 10.215  
 DIST.SUCC. : 10.546



SCALA 1:200

QT.RIF. 110.000

QUOTE TERRENO		118,89	118,89			118,90		118,93		118,95		118,99	118,99
DIST.PARZIALI TERRENO		2,35		15,91		6,73		5,21		13,27		1,51	
QUOTE PROGETTO	122,72	122,31	122,31	122,44	122,54	122,54	118,90	126,89	126,89	126,72	126,69	126,69	
DIST.PARZIALI PROGETTO	3,94	5,37	4,75	1,95	5,45	1,55	0,75	5,00	1,00	0,75			
QUOTA PIANO STRADA		122,78	122,80	122,91	122,99	123,01		127,36	127,33	127,19	127,16		
DIST. PIANO STRADA		1,00	4,37	3,75	1,00	9,70		1,00	4,00	1,00			

SCAVI E BONIFICHE	
SCOTICO	1.500 mq
SCAVO PER BONIFICA	6.109 mq
LARGHEZZA ANTICAPILLARE	7.500 m
GEOTESSILE	7.500 m

RILEVATI	
RILEVATO	56.645 mq

SOVRASTRUTTURA STRADALE	
MISTO GRANULARE RIEMPIMENTO	0.406 mq
CASSONETTO	6.000 m

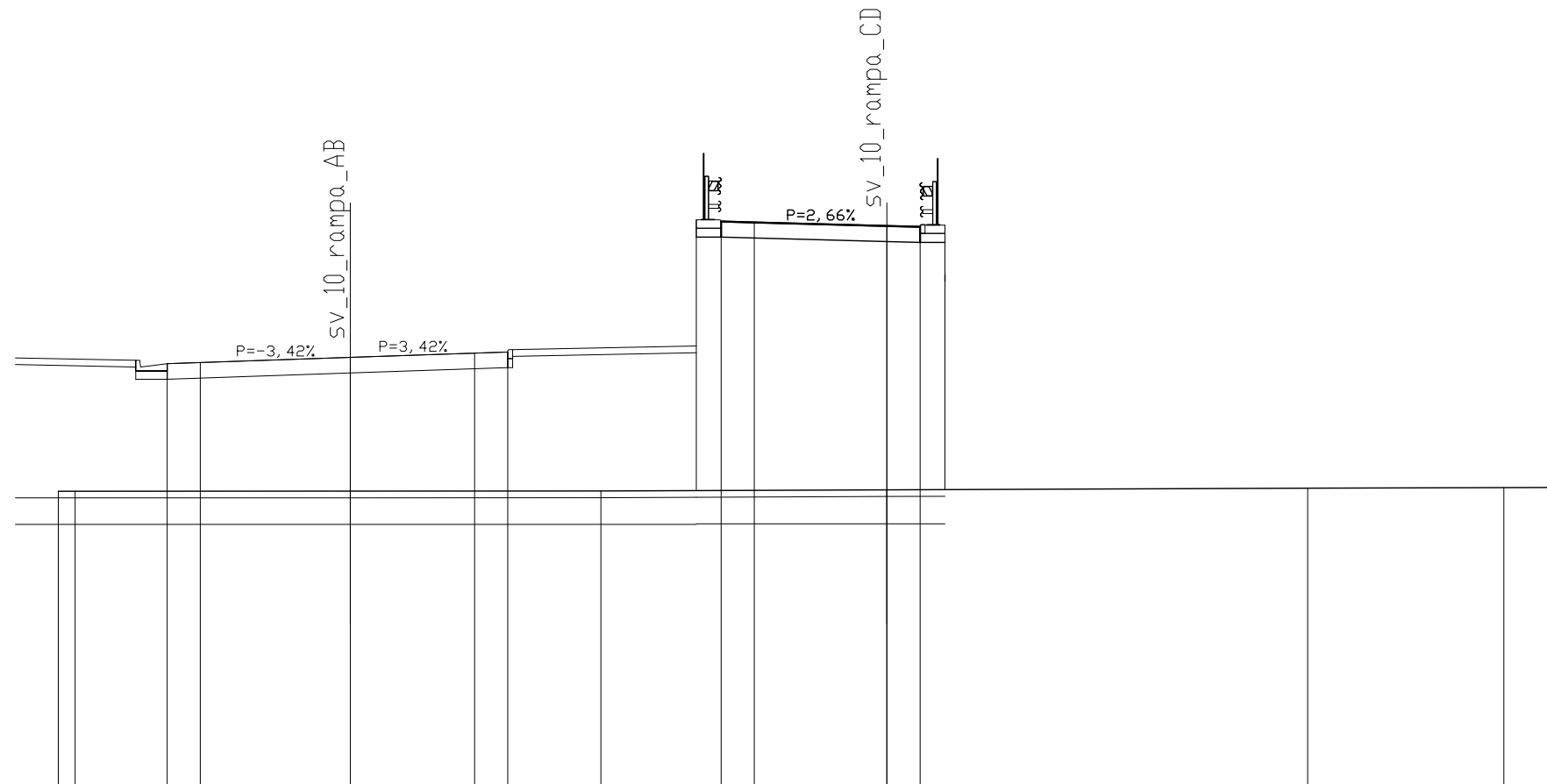
MANUFATTI	
CORDOLO	3.000 u.tà

SEZIONE N. : 19  
 QT. PROGETTO : 122.905  
 DIST.PROG. : 230.000

SEZIONE N. : 12  
 QT. PROGETTO : 126.871  
 DIST.PROG. : 127.384  
 DIST.PREC. : 10.546  
 DIST.SUCC. : 10.793

SCALA 1:200

QT.RIF. 110.000



QUOTE TERRENO		118,87	118,87			118,88		118,91		118,96		118,98	118,98		
DIST.PARZIALI TERRENO		0,51		15,86			8,63		12,69		5,92	1,39			
QUOTE PROGETTO		122,69	122,25	122,62	122,25	122,44	122,60	122,60	126,53	126,33	126,33	126,40	126,37	125,39	125,19
DIST.PARZIALI PROGETTO		3,63	0,95	5,52	4,75		5,54	0,75	5,00	1,00	0,75				
QUOTA PIANO STRADA			122,72	122,75		122,91	123,03	123,07	127,00	126,98		126,87	126,84		
DIST. PIANO STRADA			1,00	4,52	3,75	1,00	6,44	1,00	4,00	1,00					

SCAVI E BONIFICHE	
SCOTICO	1.500 mq
SCAVO PER BONIFICA	6.172 mq
LARGHEZZA ANTICAPILLARE	7.500 m
GEOTESSILE	7.500 m

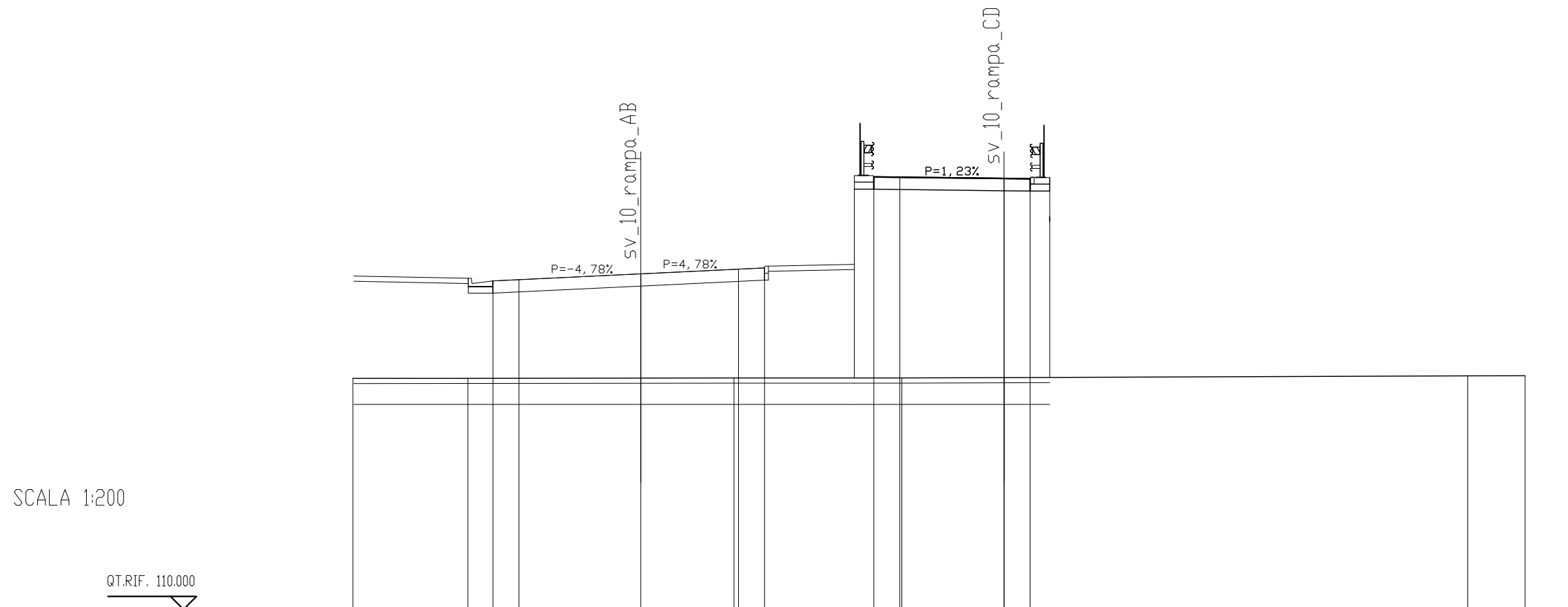
RILEVATI	
RILEVATO	54.021 mq

SOVRASTRUTTURA STRADALE	
MISTO GRANULARE RIEMPIMENTO	0.406 mq
CASSONETTO	6.000 m

MANUFATTI	
CORDOLO	3.000 u.tà

SEZIONE N. : 18  
 QT. PROGETTO : 122.882  
 DIST.PROG. : 220.000

SEZIONE N. : 13  
 QT. PROGETTO : 126.541  
 DIST.PROG. : 138.177  
 DIST.PREC. : 10.793  
 DIST.SUCC. : 11.023



QUOTE TERRENO	118.87	118.87		118.88	118.89	118.90		118.97	118.97
DIST.PARZIALI TERRENO	4.42	10.22	6.44	3.93	17.80	2.20			
QUOTE PROGETTO	122.60	122.14 122.51 122.14	122.41	122.64 122.64	126.13 123.04 126.13	126.07	126.06 123.08 124.88		
DIST.PARZIALI PROGETTO	4.39	0.95	5.67	4.75	3.30	0.75	5.00	1.00	0.75
QUOTA PIANO STRADA		122.61 122.66	122.88	123.06 123.11	126.60 126.59	126.54	126.53		
DIST. PIANO STRADA		1.00	4.67	3.75	1.00	4.20	1.00	4.00	1.00

SCAVI E BONIFICHE	
SCOTICO	1.500 mq
SCAVO PER BONIFICA	6.289 mq
LARGHEZZA ANTICAPILLARE	7.500 m
GEOTESSILE	7.500 m

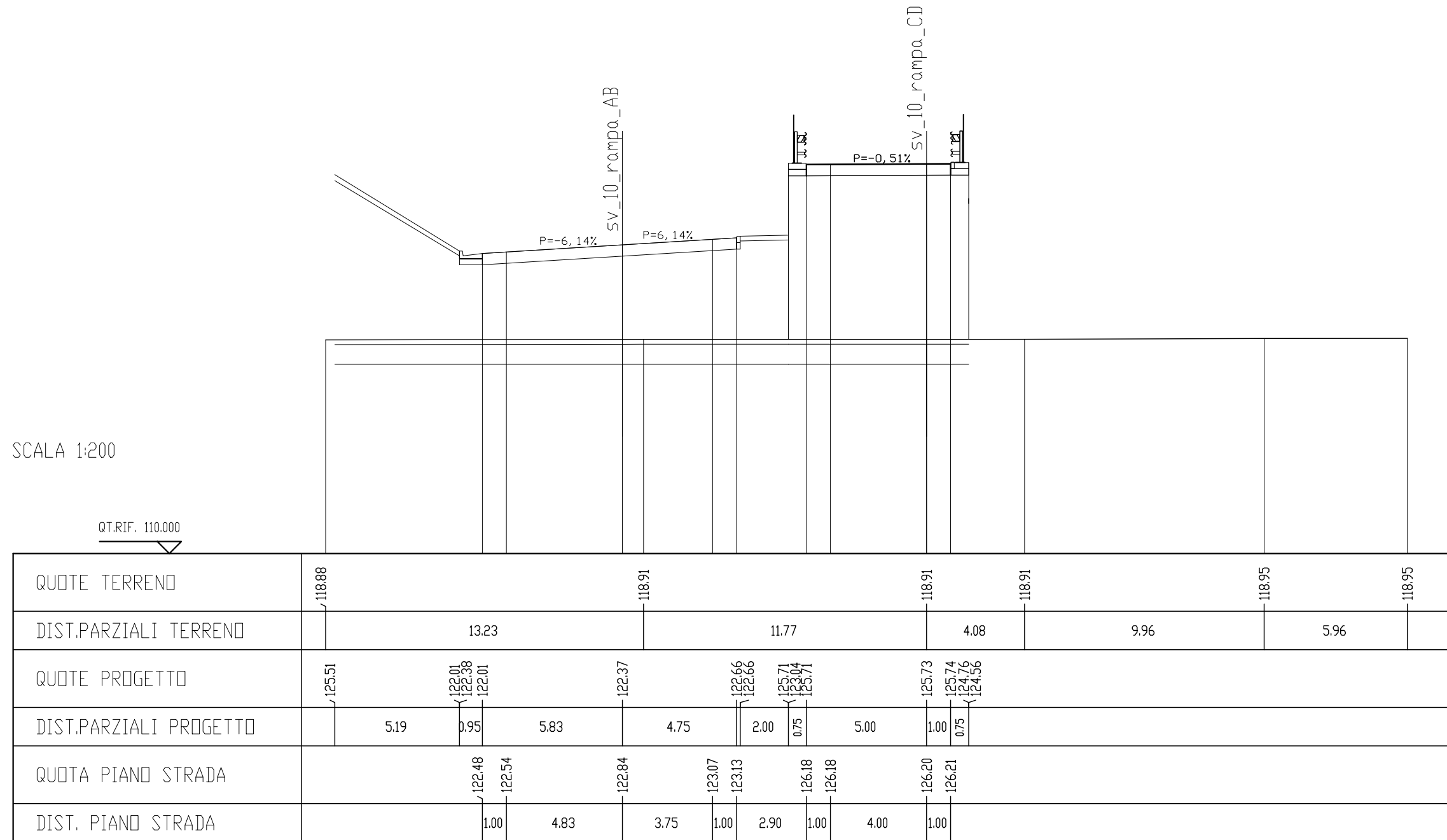
RILEVATI	
RILEVATO	51.129 mq

SOVRASTRUTTURA STRADALE	
MISTO GRANULARE RIEMPIMENTO	0.406 mq
CASSONETTO	6.000 m

MANUFATTI	
CORDOLO	3.000 u.tà

SEZIONE N. : 17  
 QT. PROGETTO : 122.839  
 DIST.PROG. : 210.000

SEZIONE N. : 14  
 QT. PROGETTO : 126.205  
 DIST.PROG. : 149.200  
 DIST.PREC. : 11.023  
 DIST.SUCC. : 11.265



SCAVI E BONIFICHE	
SCOTICO	1.500 mq
SCAVO PER BONIFICA	6.584 mq
LARGHEZZA ANTICAPILLARE	7.500 m
GEOTESSILE	7.500 m

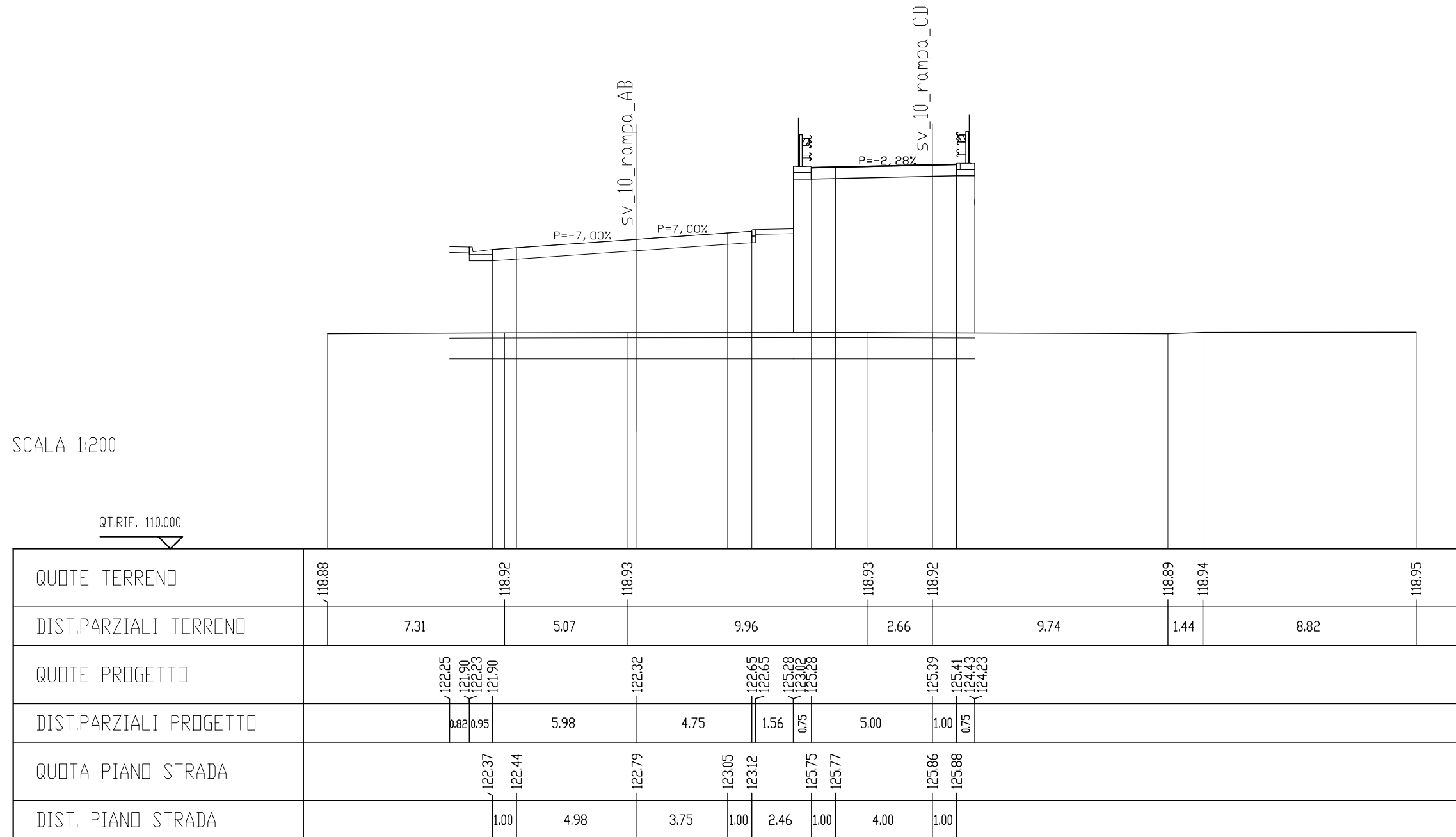
RILEVATI	
RILEVATO	48.156 mq

SOVRASTRUTTURA STRADALE	
MISTO GRANULARE RIEMPIMENTO	0.406 mq
CASSONETTO	6.000 m

MANUFATTI	
CORDOLO	3.000 u.tà

SEZIONE N. : 16  
 QT. PROGETTO : 122.789  
 DIST.PROG. : 200.000

SEZIONE N. : 15  
 QT. PROGETTO : 125.861  
 DIST.PROG. : 160.465  
 DIST.PREC. : 11.265  
 DIST.SUCC. : 11.480



SCAVI E BONIFICHE	
SCOTICO	1.500 mq
SCAVO PER BONIFICA	6.852 mq
LARGHEZZA ANTICAPILLARE	7.500 m
GEOTESSILE	7.500 m

RILEVATI	
RILEVATO	45.375 mq

SOVRASTRUTTURA STRADALE	
MISTO GRANULARE RIEMPIMENTO	0.406 mq
CASSONETTO	6.000 m

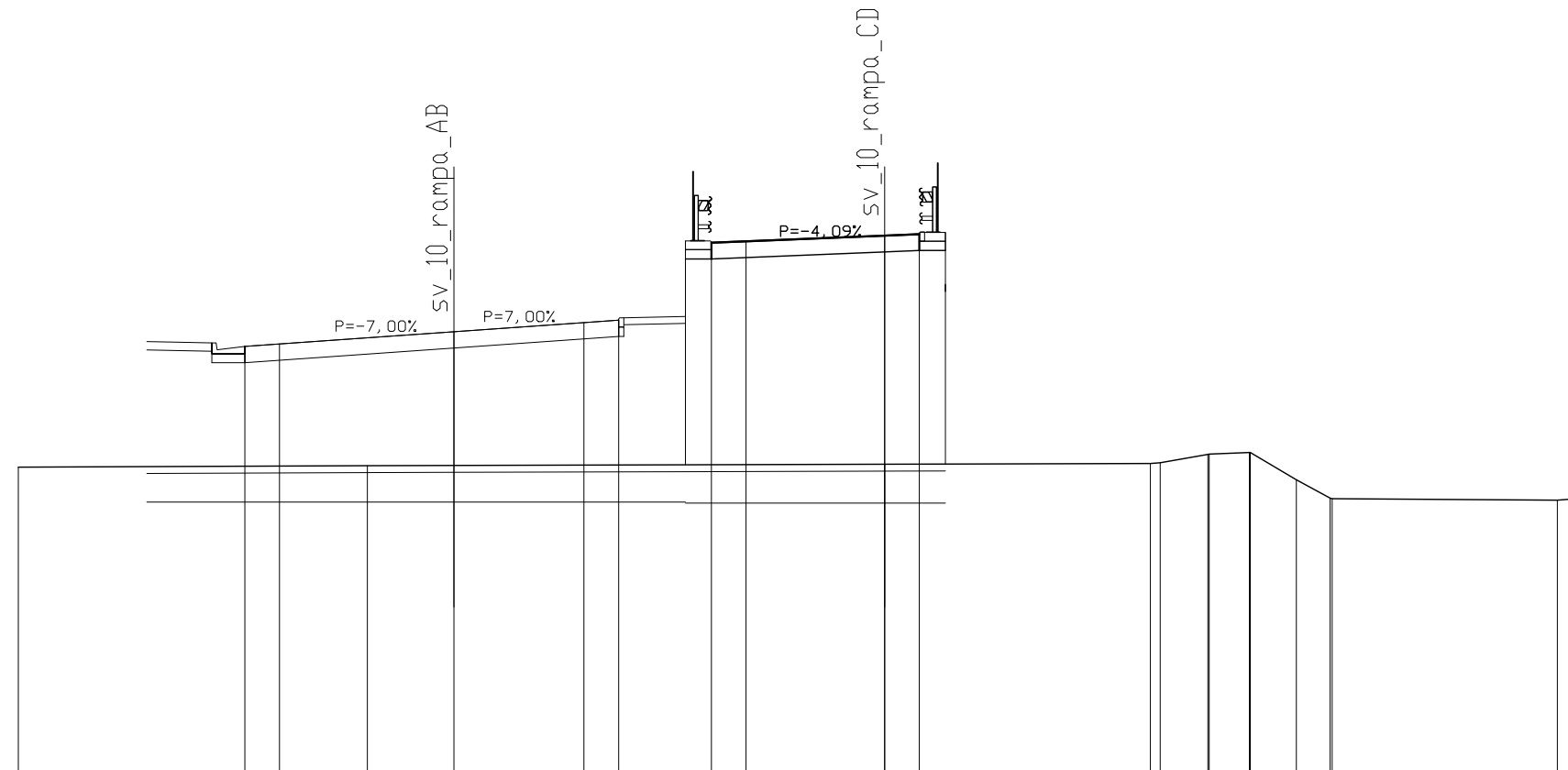
MANUFATTI	
CORDOLO	3.000 u.tà

SEZIONE N. : 15  
 QT. PROGETTO : 122.739  
 DIST.PROG. : 190.000

SEZIONE N. : 16  
 QT. PROGETTO : 125.511  
 DIST.PROG. : 171.945  
 DIST.PREC. : 11.480  
 DIST.SUCC. : 11.747

SCALA 1:200

QT.RIF. 110.000



QUOTE TERRENO	118.83		118.87		118.92		118.94	118.96	119.20	119.21	119.25	119.25	118.47	117.94	117.92	117.88	117.91	118.01
DIST.PARZIALI TERRENO		10.07		14.93		7.67	1.38	1.16	1.33	0.97	6.50					0.38		
QUOTE PROGETTO		122.21	121.85	122.18	121.85		122.27		122.60	122.60	124.84	122.98	124.84		125.04	125.08	124.10	123.90
DIST.PARZIALI PROGETTO		1.88	0.95	6.04		4.75	1.78	0.75	5.00	1.00	0.75							
QUOTA PIANO STRADA		122.32	122.39		122.74		123.00	123.07	125.31	125.35		125.51	125.55					
DIST. PIANO STRADA		1.00		5.04		3.75	1.00	2.68	1.00	4.00	1.00							











SCAVI E BONIFICHE	
SCOTICO	3.630 mq
SCAVO PER BONIFICA	28.511 mq
LARGHEZZA ANTICAPILLARE	18.148 m
GEOTESSILE	19.878 m

RILEVATI	
RILEVATO	69.336 mq
TERRENO VEGETALE	14.134 m

SOVRASTRUTTURA STRADALE	
MISTO GRANULARE RIEMPIMENTO	0.944 mq
CASSONETTO	6.000 m

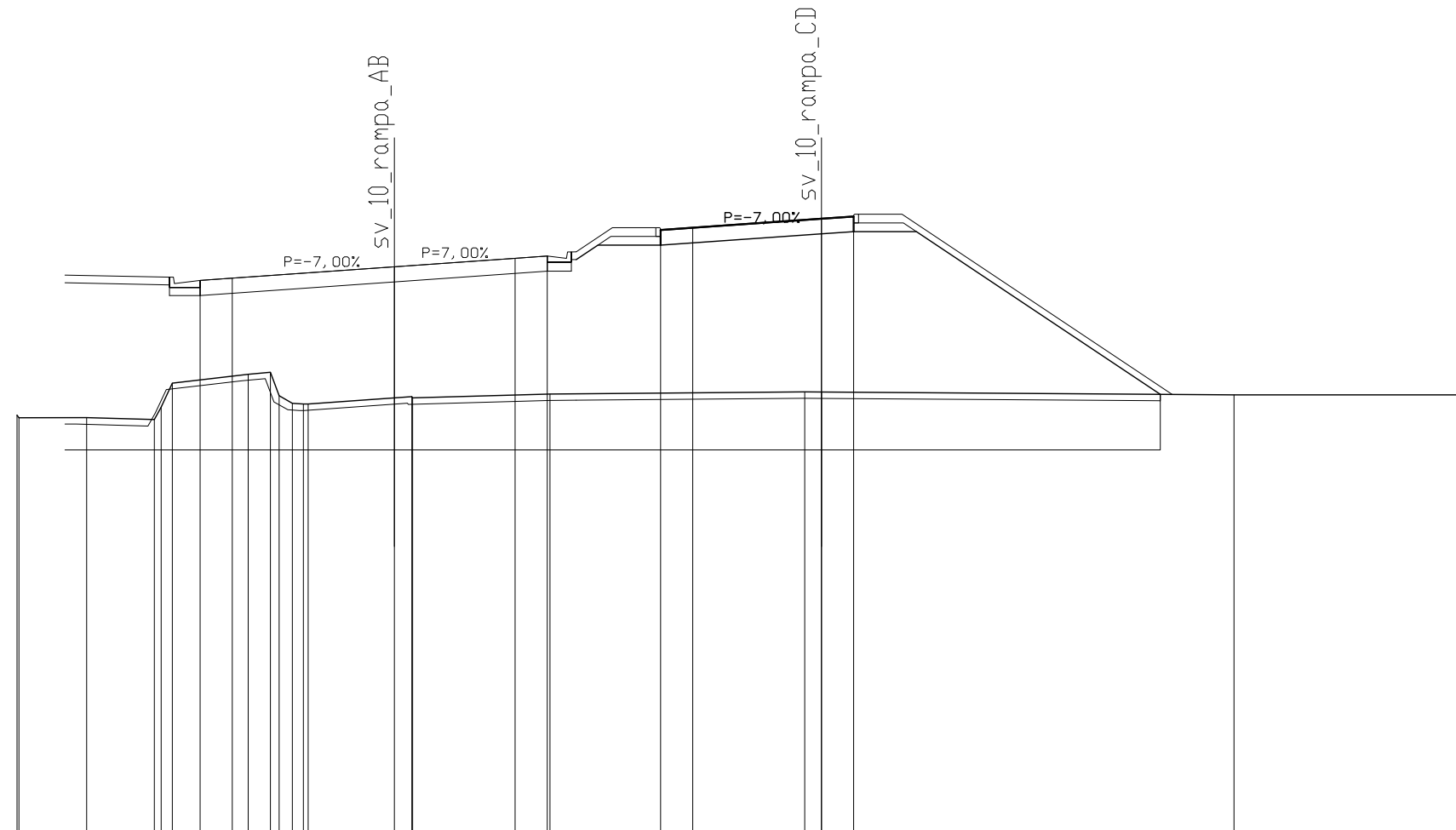
MANUFATTI	
CORDOLO	2.000 u.tà

SEZIONE N. : 10  
 QT. PROGETTO : 122.539  
 DIST.PROG. : 150.000

SEZIONE N. : 21  
 QT. PROGETTO : 124.032  
 DIST.PROG. : 219.978  
 DIST.PREC. : 12.118  
 DIST.SUCC. : 12.053

SCALA 1:200

QT.RIF. 105.000



QUOTE TERRENO	117.93 117.85	117.85	117.79 118.92	119.20 119.26 118.30 118.27	118.51 118.47	118.58	118.65 118.65	118.56	118.56		
DIST.PARZIALI TERRENO	2.11	2.10	0.35	2.36	0.69 0.41 0.34	3.22	4.27	7.92	0.92	12.82	7.18
QUOTE PROGETTO	122.04	121.65 121.98 121.65	122.07	122.40 122.40 122.76 123.21	123.21	123.56 123.63 123.63	118.58				
DIST.PARZIALI PROGETTO	3.25	0.95	6.04	4.75	0.75 0.67	1.95	5.00	1.00	1.95	7.58	
QUOTA PIANO STRADA	122.12	122.19	122.54	122.80 122.87	123.68 123.75	124.03 124.10					
DIST. PIANO STRADA	1.00	5.04	3.75	1.00	3.52	1.00	4.00	1.00			

SCAVI E BONIFICHE	
SCOTICO	3.406 mq
SCAVO PER BONIFICA	27.694 mq
LARGHEZZA ANTICAPILLARE	17.030 m
GEOTESSILE	18.851 m

RILEVATI	
RILEVATO	60.931 mq
TERRENO VEGETALE	12.785 m

SOVRASTRUTTURA STRADALE	
MISTO GRANULARE RIEMPIMENTO	0.944 mq
CASSONETTO	6.000 m

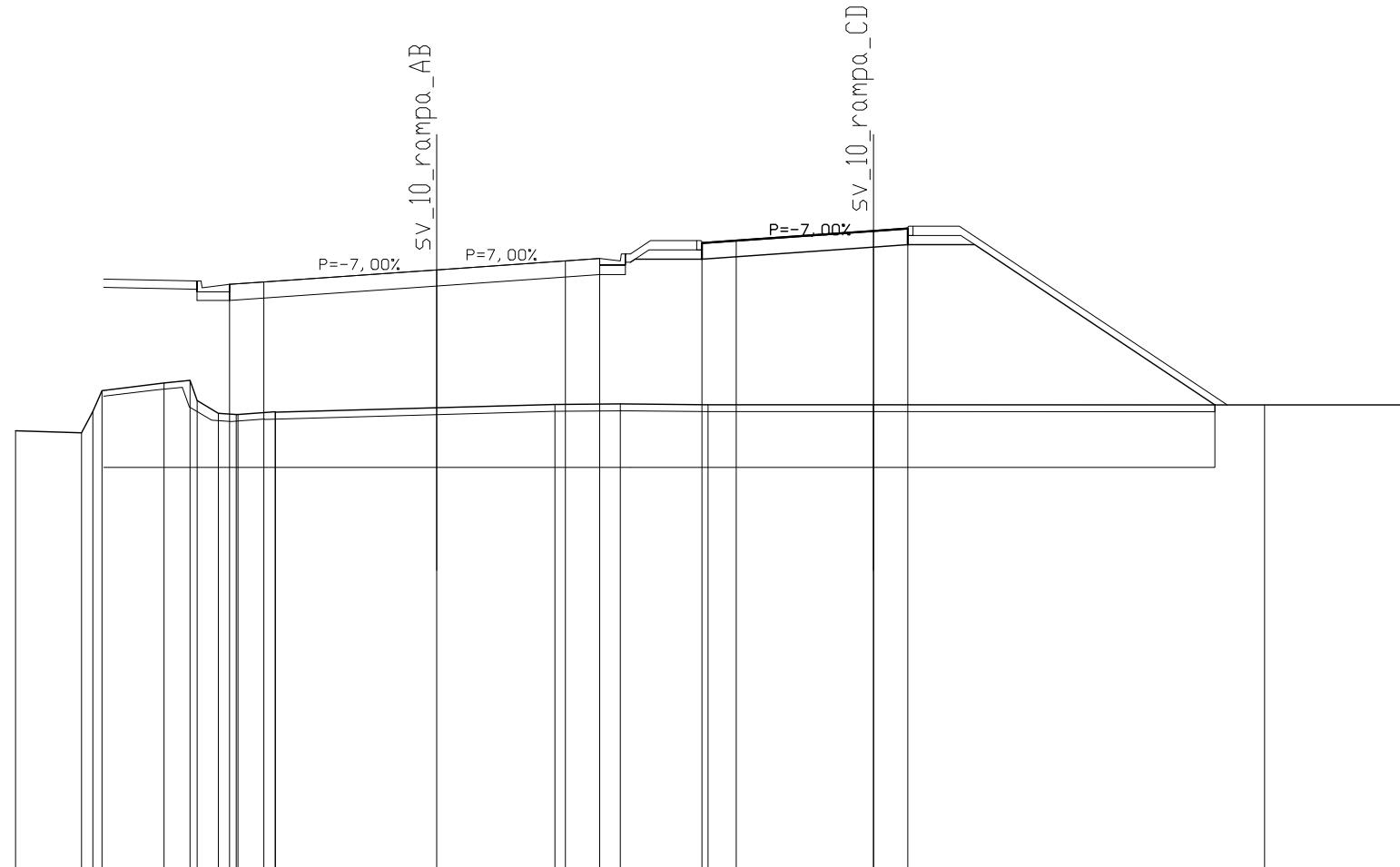
MANUFATTI	
CORDOLO	2.000 u.tà

SEZIONE N. : 9  
 QT. PROGETTO : 122.489  
 DIST.PROG. : 140.000

SEZIONE N. : 22  
 QT. PROGETTO : 123.622  
 DIST.PROG. : 232.031  
 DIST.PREC. : 12.053  
 DIST.SUCC. : 11.925

SCALA 1:200

QT.RIF. 105.000



QUOTE TERRENO	117.80	117.74 118.97	119.19	119.27	118.31	118.27	118.36	118.34	118.57	118.58	118.56	118.56	118.55	118.55			
DIST.PARZIALI TERRENO	1.92	0.33	1.81	0.76	0.62	0.52	1.08	8.14	1.90	2.56	4.82	11.40	4.35				
QUOTE PROGETTO		121.98		121.60	121.93	121.60		122.02		122.35	122.35	122.80	122.80	123.15	123.22	123.22	118.55
DIST.PARZIALI PROGETTO		2.72	0.95	6.04	4.75	0.75	1.95	5.00	1.00	1.95	7.00						
QUOTA PIANO STRADA			122.07	122.14	122.49	122.75	122.82	123.27	123.34	123.62	123.69						
DIST. PIANO STRADA			1.00	5.04	3.75	1.00	2.98	1.00	4.00	1.00							

SCAVI E BONIFICHE	
SCOTICO	3.141 mq
SCAVO PER BONIFICA	26.282 mq
LARGHEZZA ANTICAPILLARE	15.706 m
GEOTESSILE	17.577 m

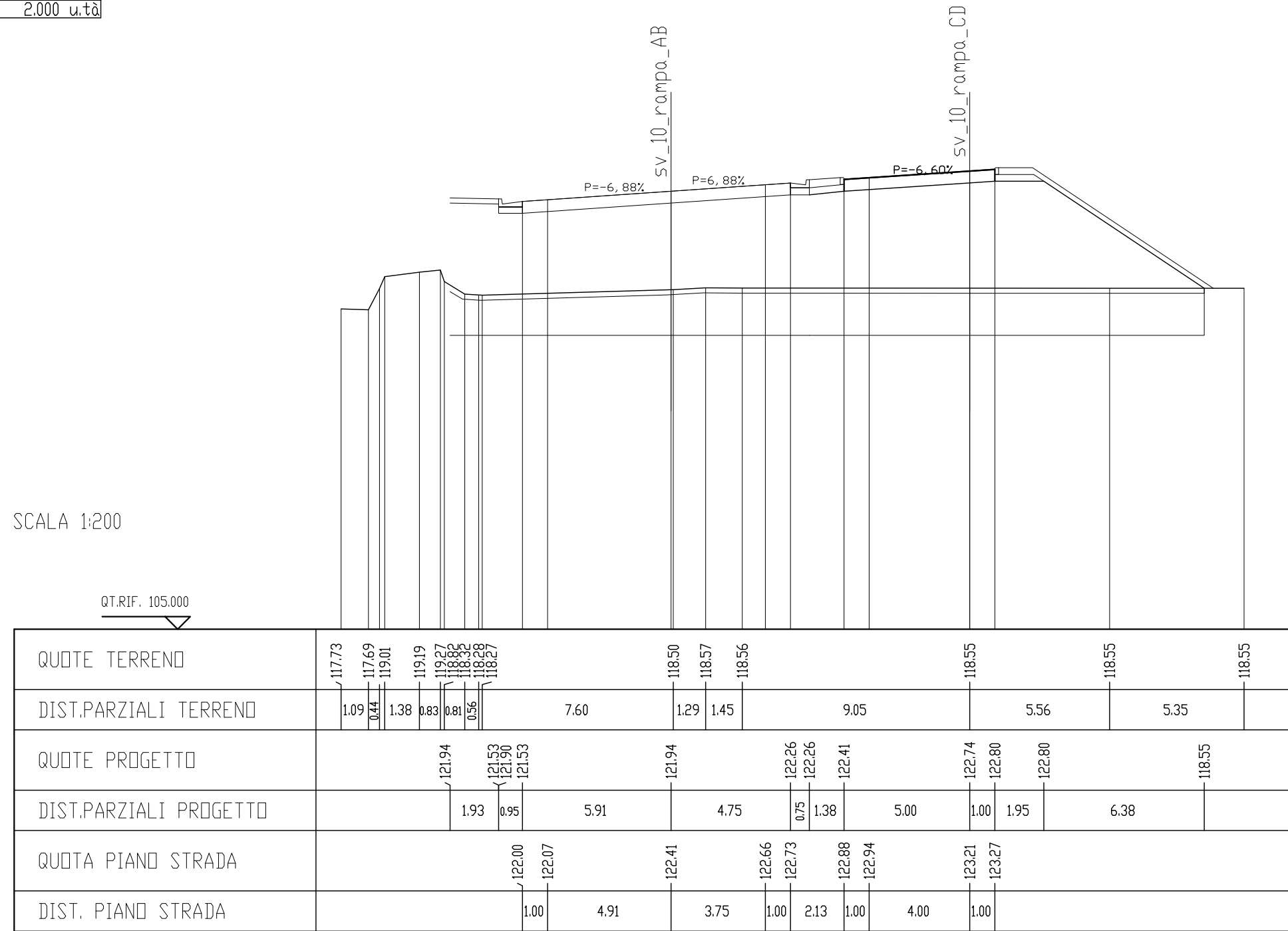
RILEVATI	
RILEVATO	51.367 mq
TERRENO VEGETALE	11.221 m

SOVRASTRUTTURA STRADALE	
MISTO GRANULARE RIEMPIMENTO	0.851 mq
CASSONETTO	6.000 m

MANUFATTI	
CORDOLO	2.000 u.tà

SEZIONE N. : 8  
 QT. PROGETTO : 122.407  
 DIST.PROG. : 130.000

SEZIONE N. : 23  
 QT. PROGETTO : 123.207  
 DIST.PROG. : 243.956  
 DIST.PREC. : 11.925  
 DIST.SUCC. : 11.554



SCAVI E BONIFICHE	
SCOTICO	2.803 mq
SCAVO PER BONIFICA	24.146 mq
LARGHEZZA ANTICAPILLARE	14.017 m
GEOTESSILE	15.942 m

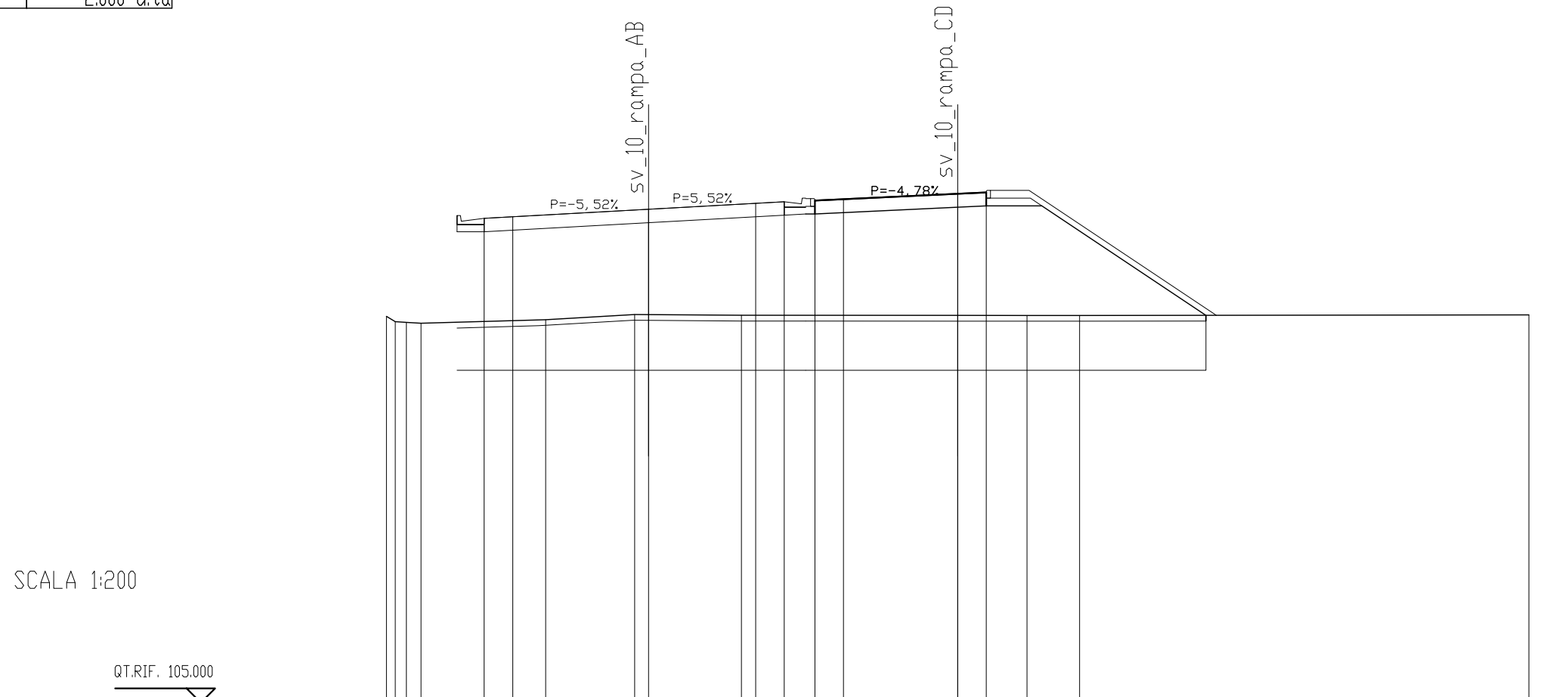
RILEVATI	
RILEVATO	41.777 mq
TERRENO VEGETALE	9.400 m

SOVRASTRUTTURA STRADALE	
MISTO GRANULARE RIEMPIMENTO	0.559 mq
CASSONETTO	6.000 m

MANUFATTI	
CORDOLO	2.000 u.tà

SEZIONE N. : 7  
 QT. PROGETTO : 122.262  
 DIST.PROG. : 120.000

SEZIONE N. : 24  
 QT. PROGETTO : 122.805  
 DIST.PROG. : 255.510  
 DIST.PREC. : 11.554  
 DIST.SUCC. : 21.889



QUOTE TERRENO	118.52	118.33	118.27	118.40	118.58	118.55	118.55	118.55	118.55	118.57	
DIST.PARZIALI TERRENO	0.39	0.51	4.37	3.11	3.74	7.57	2.43	1.84	15.73		
QUOTE PROGETTO		121.47	121.47	121.79	122.05	122.10	122.10	122.34	122.38	122.38	118.55
DIST.PARZIALI PROGETTO		0.95	5.76	4.75	0.75	0.32	5.00	1.00	1.95	5.74	
QUOTA PIANO STRADA		121.94	122.00	122.26	122.47	122.52	122.57	122.61	122.81	122.85	
DIST. PIANO STRADA		1.00	4.76	3.75	1.00	1.07	1.00	4.00	1.00		



SCAVI E BONIFICHE	
SCOTICO	2.394 mq
SCAVO PER BONIFICA	21.879 mq
LARGHEZZA ANTICAPILLARE	11.970 m
GEOTESSILE	13.999 m

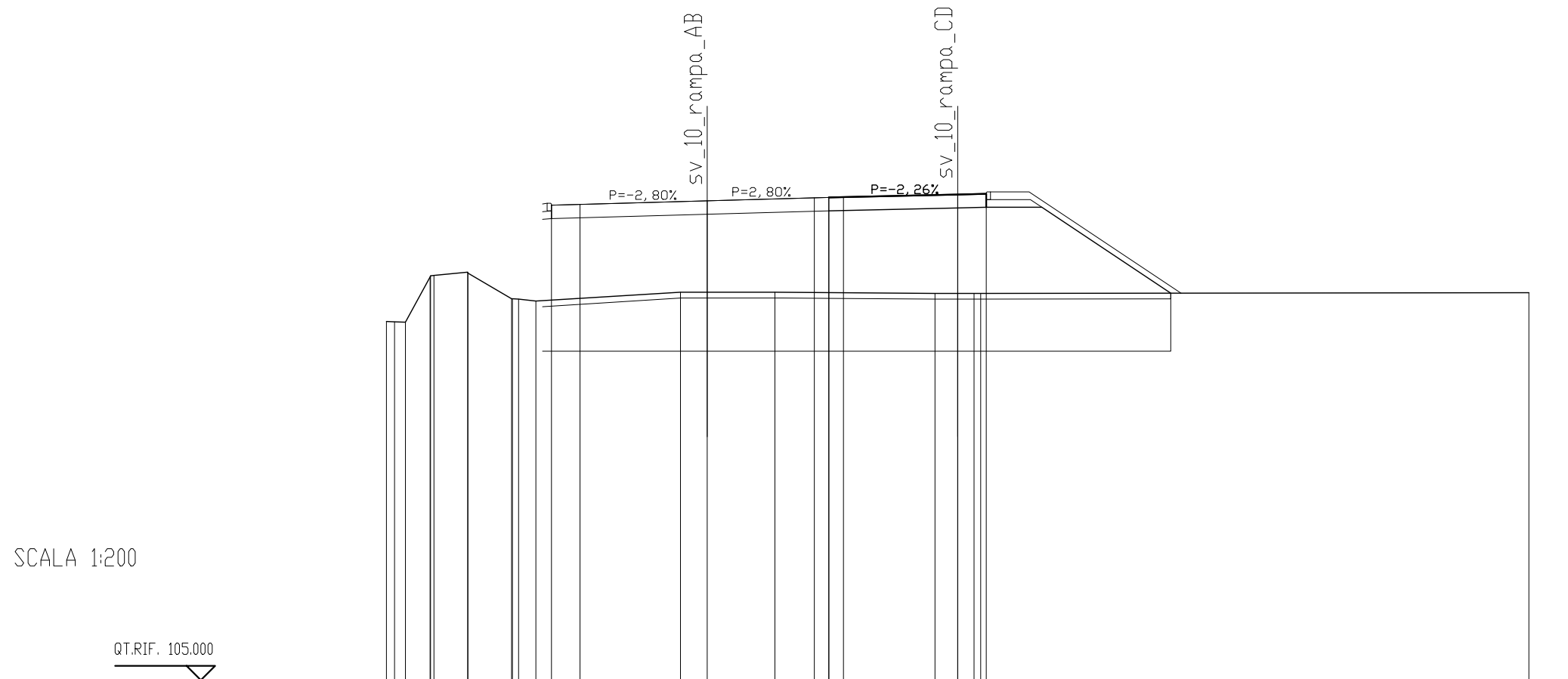
RILEVATI	
RILEVATO	28.908 mq
TERRENO VEGETALE	7.745 m

SOVRASTRUTTURA STRADALE	
MISTO GRANULARE RIEMPIMENTO	0.472 mq
CASSONETTO	5.510 m

MANUFATTI	
CORDOLO	1.000 u.tà

SEZIONE N. : 6  
 QT. PROGETTO : 121.785  
 DIST.PROG. : 100.000

SEZIONE N. : 25  
 QT. PROGETTO : 122.006  
 DIST.PROG. : 277.399  
 DIST.PREC. : 21.889  
 DIST.SUCC. : 20.764



QUOTE TERRENO	117.56	117.55	117.53	119.12	119.29	119.25	118.36	118.27	118.59	118.58	118.54	118.54	118.54	118.54	118.57
DIST.PARZIALI TERRENO	0.38	0.86	1.18	1.53	0.60	5.06	3.31	5.60	0.80	0.57	19.20				
QUOTE PROGETTO					121.14	121.16	121.31	121.43	121.54	121.56	121.56	118.55			
DIST.PARZIALI PROGETTO					5.45	4.26	4.51	1.00	1.95	4.51					
QUOTA PIANO STRADA					121.63	121.66	121.78	121.89	121.90	121.92	122.01	122.03			
DIST. PIANO STRADA					1.00	4.45	3.75	0.51	0.51	4.00	1.00				

SCAVI E BONIFICHE	
SCOTICO	1.961 mq
SCAVO PER BONIFICA	16.563 mq
LARGHEZZA ANTICAPILLARE	9.802 m
GEOTESSILE	11.766 m

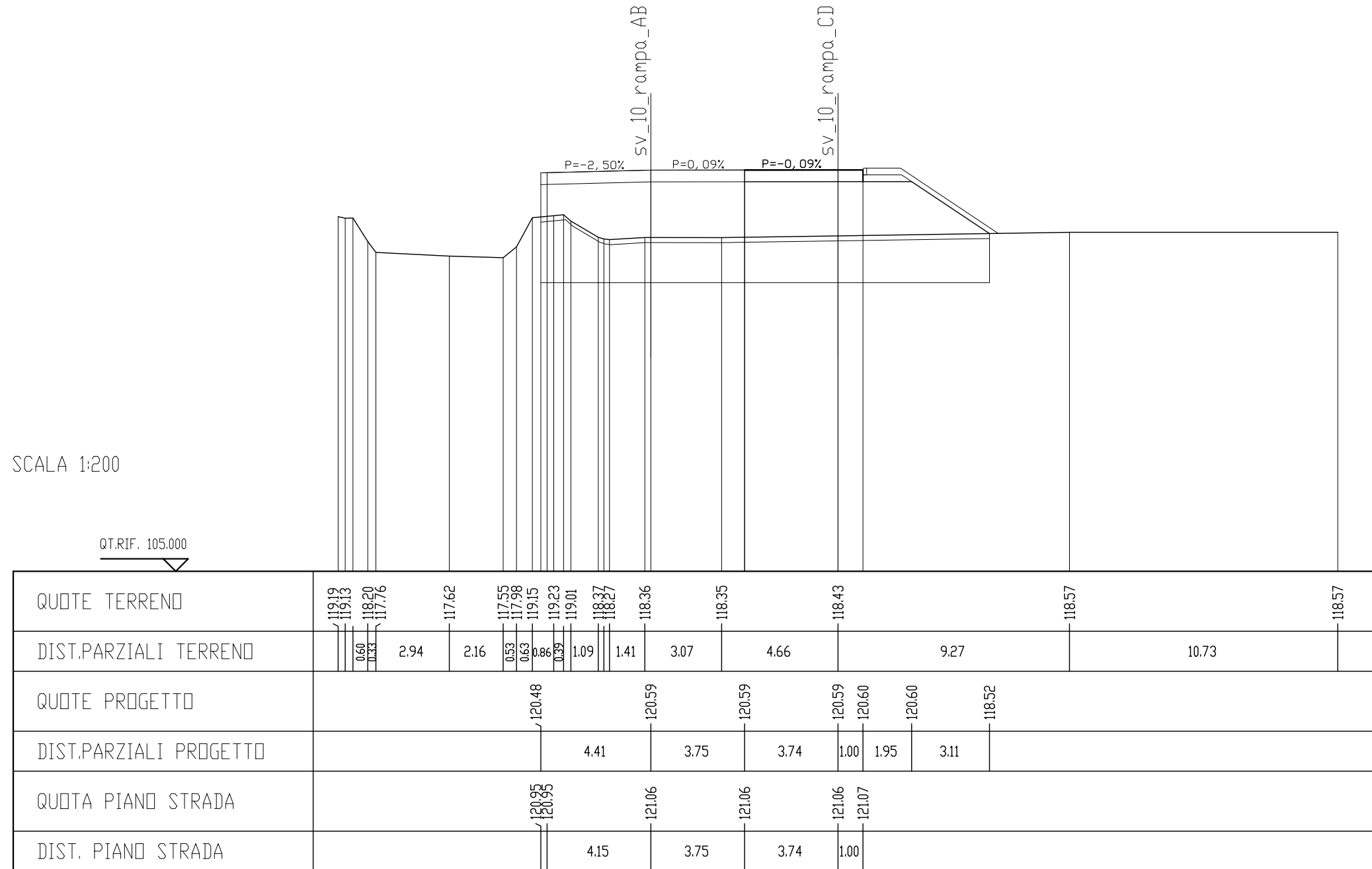
RILEVATI	
RILEVATO	17.853 mq
TERRENO VEGETALE	6.058 m

SOVRASTRUTTURA STRADALE	
MISTO GRANULARE RIEMPIMENTO	0.472 mq
CASSONETTO	4.738 m

MANUFATTI	
CORDOLO	1.000 u.tà

SEZIONE N. : 5  
 QT. PROGETTO : 121.058  
 DIST.PROG. : 80.000

SEZIONE N. : 26  
 QT. PROGETTO : 121.064  
 DIST.PROG. : 298.163  
 DIST.PREC. : 20.764  
 DIST.SUCC. : 20.142



SCAVI E BONIFICHE	
SCOTICO	1.641 mq
SCAVO PER BONIFICA	13.276 mq
LARGHEZZA ANTICAPILLARE	8.209 m
GEOTESSILE	10.057 m

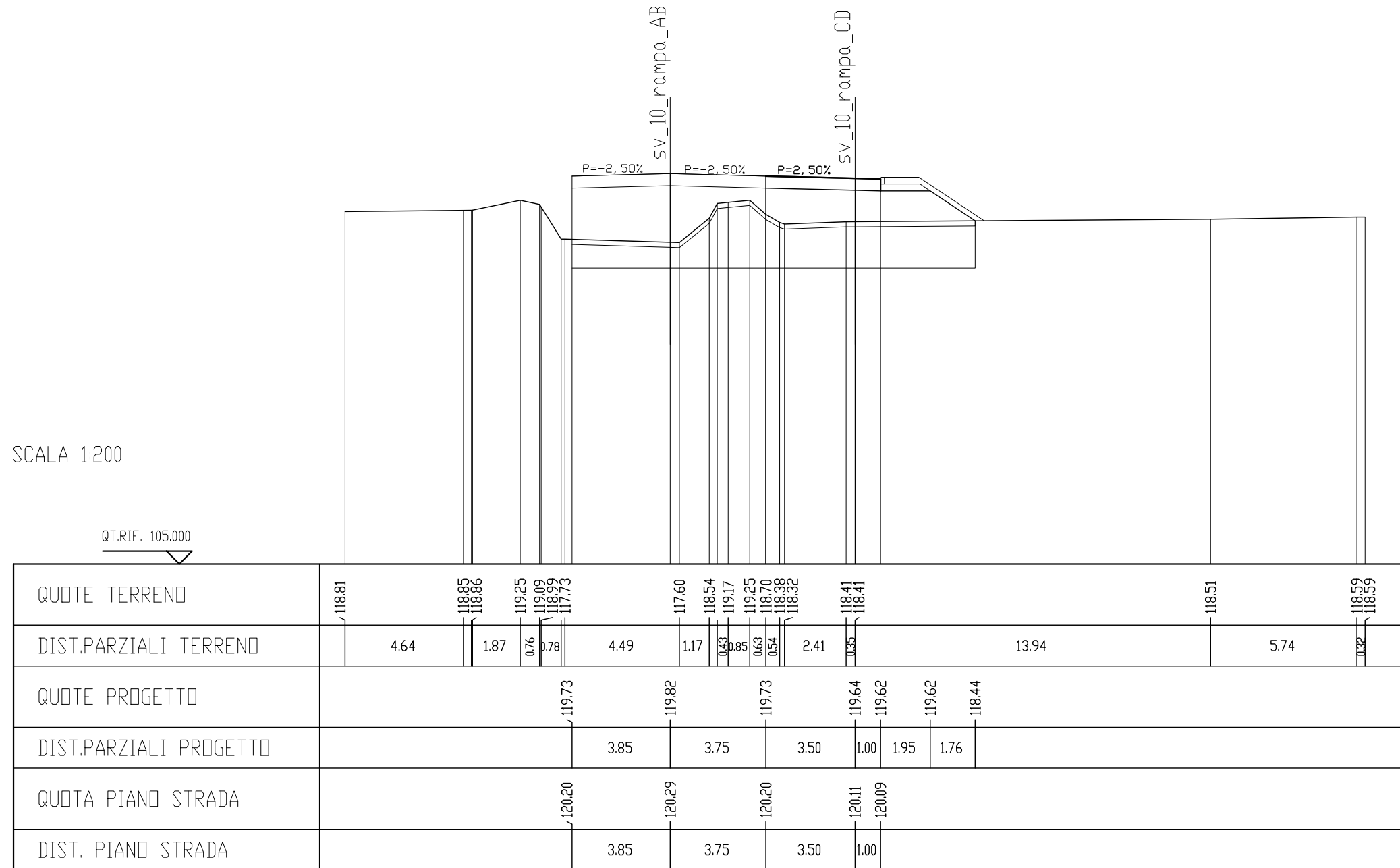
RILEVATI	
RILEVATO	9.106 mq
TERRENO VEGETALE	4.434 m

SOVRASTRUTTURA STRADALE	
MISTO GRANULARE RIEMPIMENTO	0.472 mq
CASSONETTO	4.500 m

MANUFATTI	
CORDOLO	1.000 u.tà

SEZIONE N. : 4  
 QT. PROGETTO : 120.293  
 DIST.PROG. : 60.000

SEZIONE N. : 27  
 QT. PROGETTO : 120.111  
 DIST.PROG. : 318.305  
 DIST.PREC. : 20.142



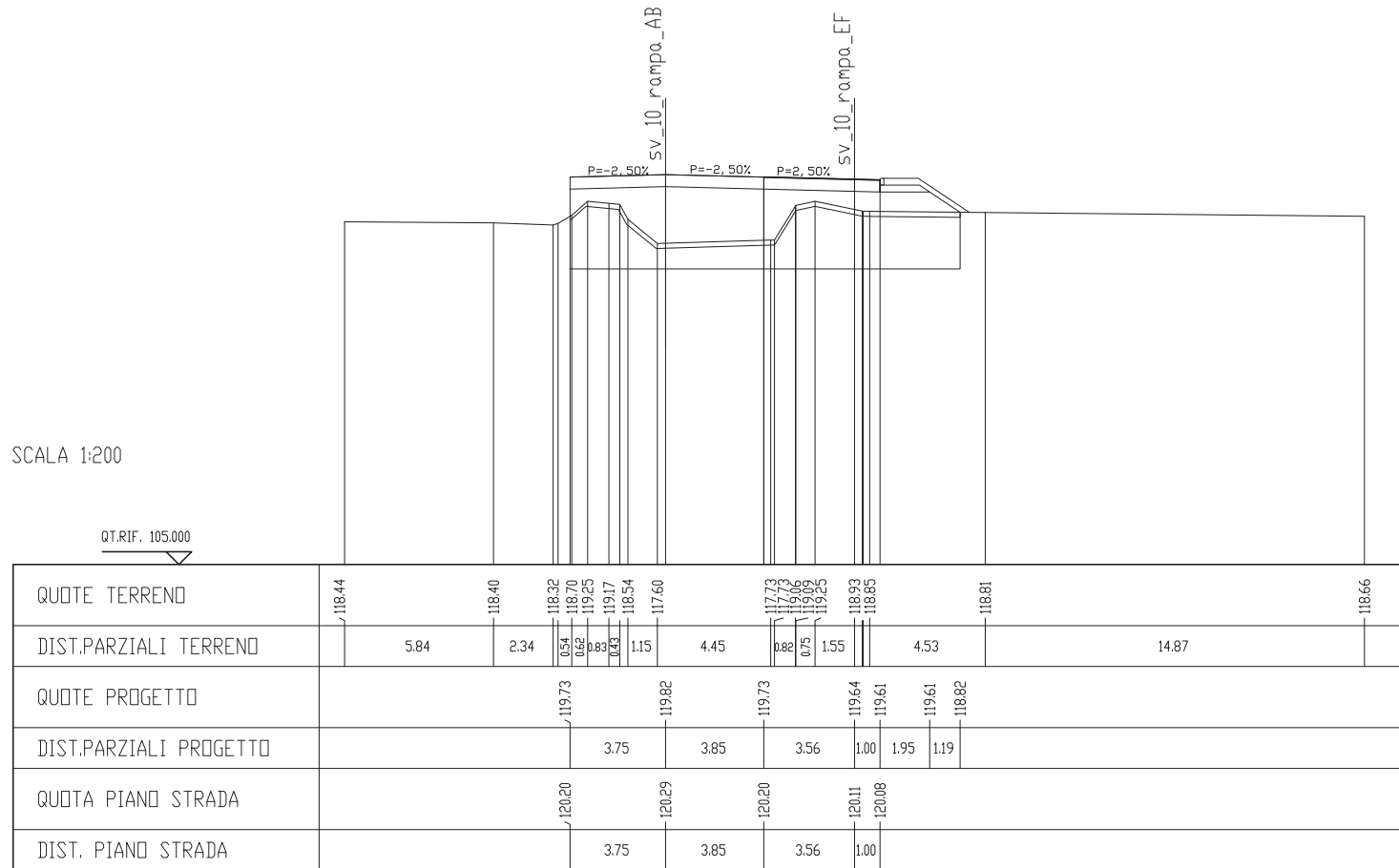
Asse rampa EF



SCAVI E BONIFICHE	
SCOTICO	1.540 mq
SCAVO PER BONIFICA	15.563 mq
LARGHEZZA ANTICAPILLARE	7.701 m
GEOTESSILE	9.925 m
RILEVATI	
RILEVATO	5.928 mq
TERRENO VEGETALE	3.761 m
SOVRASTRUTTURA STRADALE	
MISTO GRANULARE RIEMPIMENTO	0.472 mq
CASSONETTO	4.561 m
MANUFATTI	
CORDOLO	1.000 u.tà

SEZIONE N. : 4  
 QT. PROGETTO : 120.293  
 DIST.PROG. : 60.000

SEZIONE N. : 2  
 QT. PROGETTO : 120.108  
 DIST.PROG. : 19.896  
 DIST.PREC. : 19.896  
 DIST.SUCC. : 19.430

















SCAVI E BONIFICHE	
SCOTICO	3.353 mq
SCAVO PER BONIFICA	29.737 mq
LARGHEZZA ANTICAPILLARE	16.765 m
GEOTESSILE	18.725 m

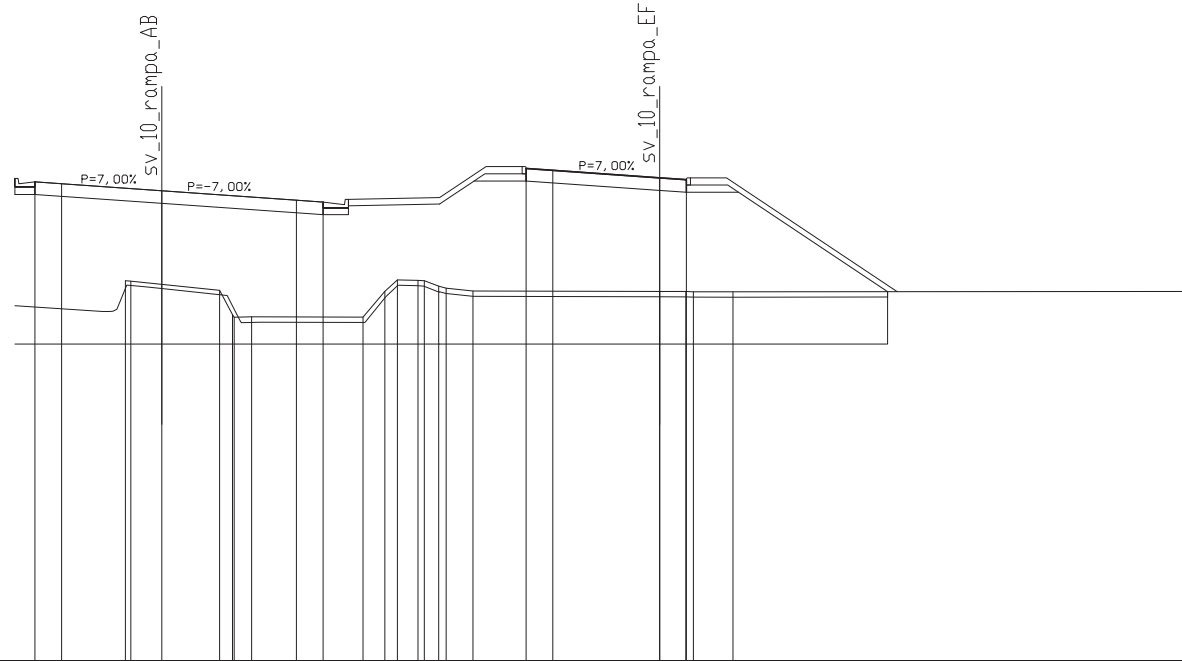
RILEVATI	
RILEVATO	53.845 mq
TERRENO VEGETALE	12.467 m

SOVRASTRUTTURA STRADALE	
MISTO GRANULARE RIEMPIMENTO	0.944 mq
CASSONETTO	6.000 m

MANUFATTI	
CORDOLO	2.000 u.tà

SEZIONE N. : 11  
 QT. PROGETTO : 122.589  
 DIST.PROG. : 160.000

SEZIONE N. : 9  
 QT. PROGETTO : 123.074  
 DIST.PROG. : 106.737  
 DIST.PREC. : 7.687  
 DIST.SUCC. : 3.818



SCALA 1:200

QUOTE TERRENO		118,22	119,21	119,87	117,86	118,83	119,24	119,02	118,84	118,82	118,82	118,81	118,81	118,82
DIST.PARZIALI TERRENO			3,32	0,48	0,65	4,17	0,80	0,77	0,54	1,01	6,99	0,98	1,48	17,26
QUOTE PROGETTO	122,45	122,45	122,12		121,70	122,03	122,09	122,95	122,95	122,60	122,53	122,53	118,81	
DIST.PARZIALI PROGETTO	0,75	4,75	6,04	0,95	3,41	1,29	1,95	5,00	1,00	1,95	5,58			
QUOTA PIANO STRADA	122,92	122,85	122,59	122,24	122,17	123,42	123,35	123,07	123,00					
DIST. PIANO STRADA	1,00	3,75	5,04	1,00	7,60	1,00	4,00	1,00						



SCAVI E BONIFICHE	
SCOTICO	3.607 mq
SCAVO PER BONIFICA	31.180 mq
LARGHEZZA ANTICAPILLARE	18.033 m
GEOTESSILE	19.977 m

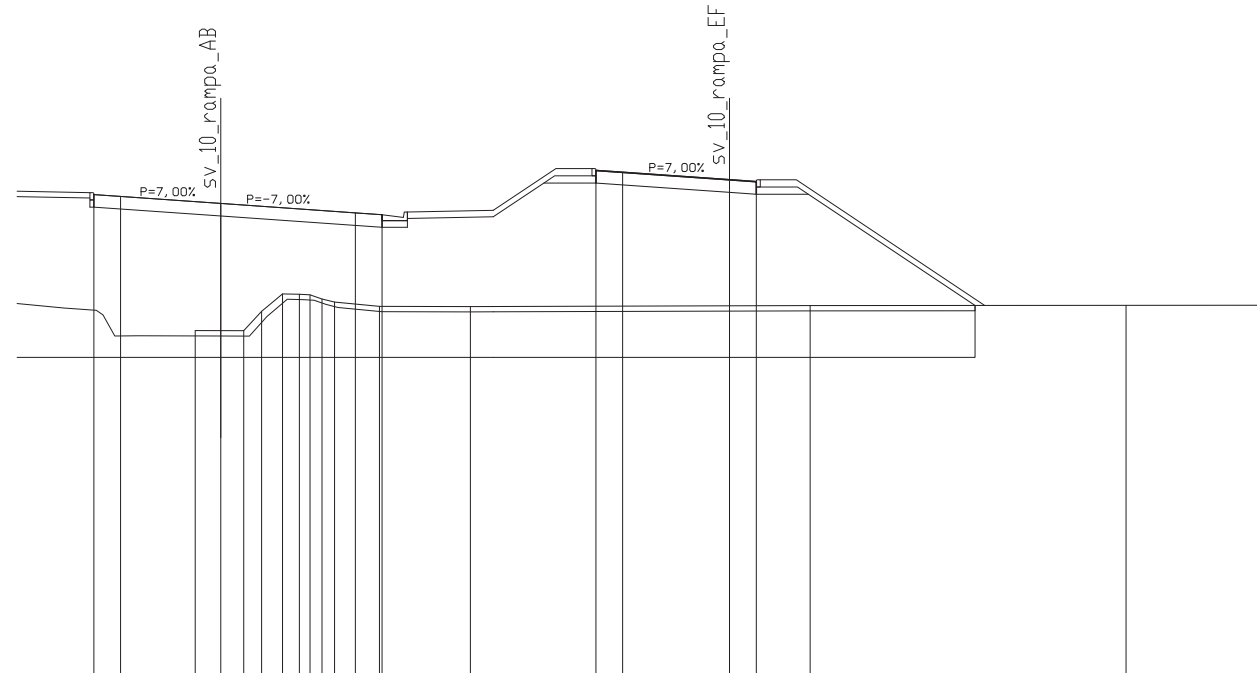
RILEVATI	
RILEVATO	64.010 mq
TERRENO VEGETALE	13.990 m

SOVRASTRUTTURA STRADALE	
MISTO GRANULARE RIEMPIMENTO	0.944 mq
CASSONETTO	6.000 m

MANUFATTI	
CORDOLO	2.000 u.tà

SEZIONE N. : 13  
 QT. PROGETTO : 122.639  
 DIST.PROG. : 170.000

SEZIONE N. : 11  
 QT. PROGETTO : 123.524  
 DIST.PROG. : 114.362  
 DIST.PREC. : 3.807  
 DIST.SUCC. : 7.596



SCALA 1:200

QT.RIF. 105.000

QUOTE TERRENO			117.88	117.88	118.60	119.25	119.24	119.06	118.95	118.79	118.78		118.81	118.82		118.83	118.83	
DIST.PARZIALI TERRENO			1.82	0.67	0.78	0.63	0.49	0.47	1.68	3.40		9.70	3.02		11.82	5.16		
QUOTE PROGETTO	122.90	122.84	122.50	122.17					121.75	122.08	121.75	122.14	123.40	123.40	123.05	122.98	122.98	118.82
DIST.PARZIALI PROGETTO		2.73	4.75		6.04			0.95	3.21	1.89	1.95	5.00	1.00	1.95	6.24			
QUOTA PIANO STRADA		122.97	122.90	122.64				122.29	122.22			123.87	123.80	123.52	123.45			
DIST. PIANO STRADA		1.00	3.75	5.04	1.00	8.01	1.00	4.00	1.00									

SCAVI E BONIFICHE	
SCOTICO	3.864 mq
SCAVO PER BONIFICA	33.537 mq
LARGHEZZA ANTICAPILLARE	19.322 m
GEOTESSILE	21.275 m

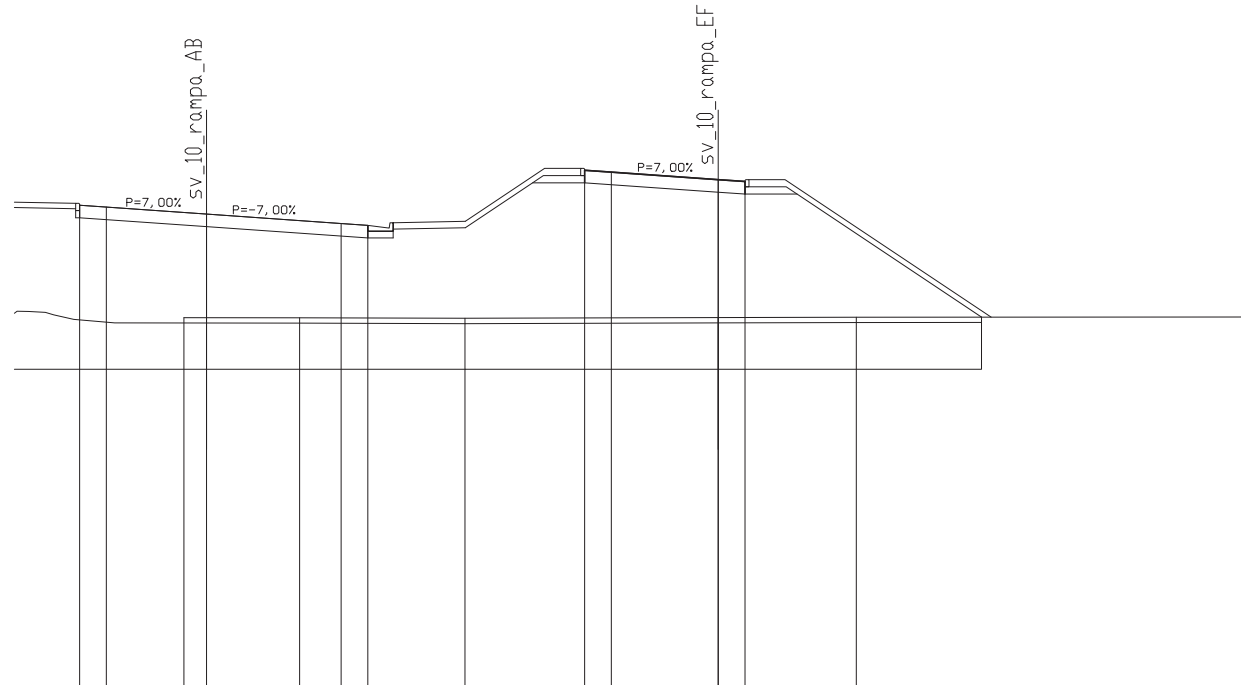
RILEVATI	
RILEVATO	74.459 mq
TERRENO VEGETALE	15.541 m

SOVRASTRUTTURA STRADALE	
MISTO GRANULARE RIEMPIMENTO	0.944 mq
CASSONETTO	6.000 m

MANUFATTI	
CORDOLO	2.000 u.tà

SEZIONE N. : 14  
 QT. PROGETTO : 122.689  
 DIST.PROG. : 180.000

SEZIONE N. : 12  
 QT. PROGETTO : 123.980  
 DIST.PROG. : 121.958  
 DIST.PREC. : 7.596  
 DIST.SUCC. : 7.601



SCALA 1:200

QT.RIF. 105.000

QUOTE TERRENO		118,82	118,81	118,79	118,82	118,83	118,84
DIST.PARZIALI TERRENO			4,33	6,19	9,48	5,17	14,83
QUOTE PROGETTO	122,94	122,89	122,85	122,82	121,80	123,86	123,86
DIST.PARZIALI PROGETTO	2,29	4,75	6,04	0,95	2,70	2,52	1,95
QUOTA PIANO STRADA	123,02	122,95	122,69	122,34	122,27	124,33	124,26
DIST. PIANO STRADA	1,00	3,75	5,04	1,00	8,12	1,00	4,00



SCAVI E BONIFICHE	
SCOTICO	4.124 mq
SCAVO PER BONIFICA	16.812 mq
LARGHEZZA ANTICAPILLARE	20.622 m
GEOTESSILE	21.647 m

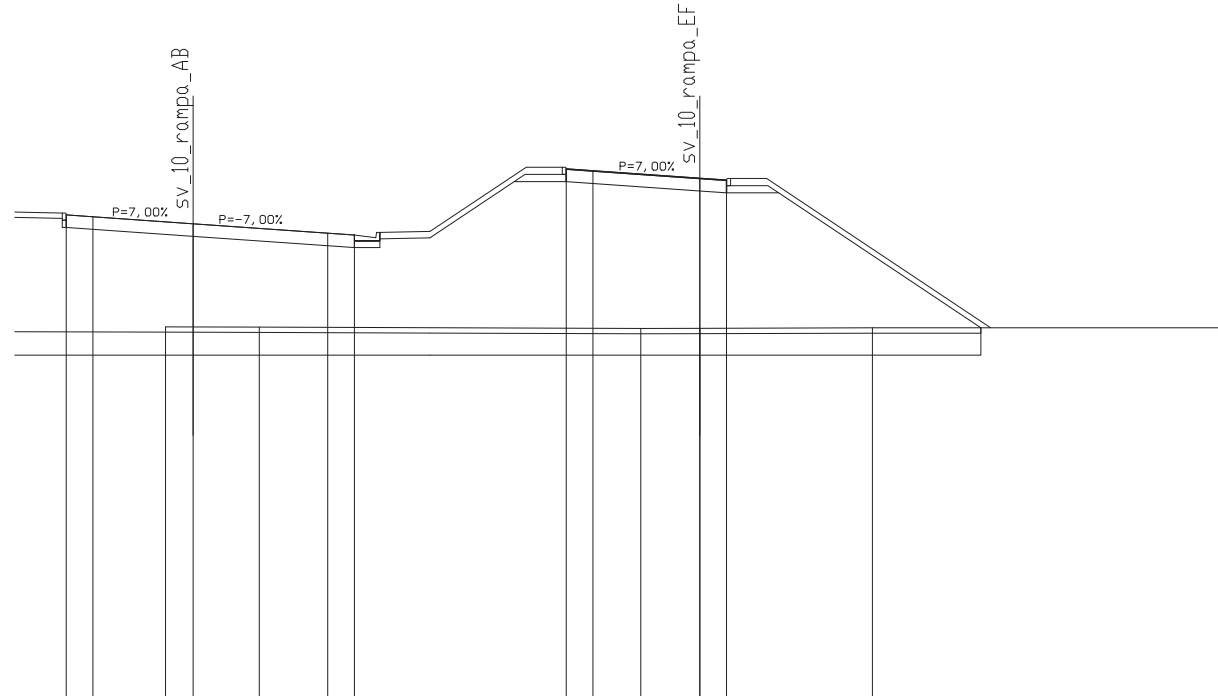
RILEVATI	
RILEVATO	85.320 mq
TERRENO VEGETALE	17.103 m

SOVRASTRUTTURA STRADALE	
MISTO GRANULARE RIEMPIMENTO	0.944 mq
CASSONETTO	6.000 m

MANUFATTI	
CORDOLO	2.000 u.tà

SEZIONE N. : 15  
 QT. PROGETTO : 122.739  
 DIST.PROG. : 190.000

SEZIONE N. : 13  
 QT. PROGETTO : 124.436  
 DIST.PROG. : 129.559  
 DIST.PREC. : 7.601  
 DIST.SUCC. : 7.638



SCALA 1:200

QUOTE TERRENO		118,88	118,87		118,82	118,83	118,84	118,85						
DIST.PARZIALI TERRENO		3,51	14,28	2,21	6,46	13,54								
QUOTE PROGETTO	122,98	122,94	122,60	122,27	121,85	121,85	122,18	122,21	124,32	124,32	123,97	123,90	123,90	118,85
DIST.PARZIALI PROGETTO	1,78	4,75	6,04	0,95	1,88	3,15	1,95	5,00	1,00	1,95	7,57			
QUOTA PIANO STRADA	123,07	123,00	122,74	122,39	122,32	124,79	124,72	124,44	124,37	124,37				
DIST. PIANO STRADA	1,00	3,75	5,04	1,00	7,93	1,00	4,00	1,00						

SCAVI E BONIFICHE	
SCOTICO	4.386 mq
SCAVO PER BONIFICA	18.009 mq
LARGHEZZA ANTICAPILLARE	21.929 m
GEOTESSILE	22.939 m

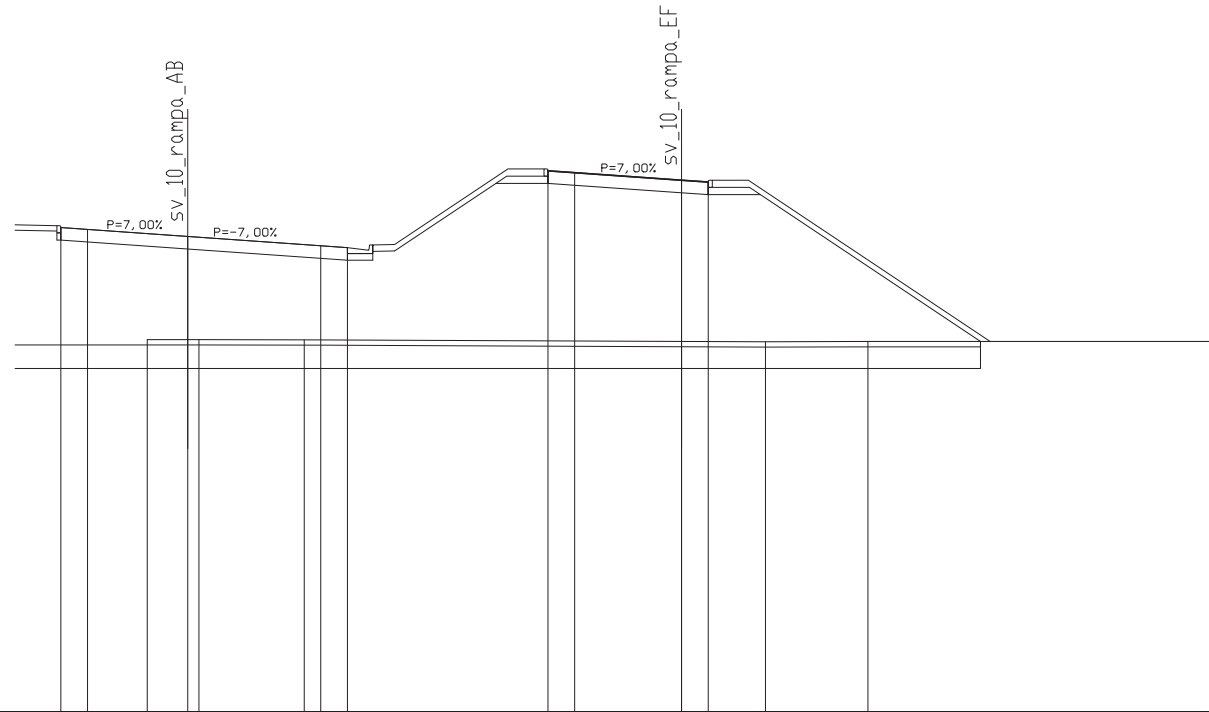
RILEVATI	
RILEVATO	96.519 mq
TERRENO VEGETALE	18.673 m

SOVRASTRUTTURA STRADALE	
MISTO GRANULARE RIEMPIMENTO	0.944 mq
CASSONETTO	6.000 m

MANUFATTI	
CORDOLO	2.000 u.tà

SEZIONE N. : 16  
 QT. PROGETTO : 122.789  
 DIST.PROG. : 200.000

SEZIONE N. : 14  
 QT. PROGETTO : 124.894  
 DIST.PROG. : 137.197  
 DIST.PREC. : 7.638  
 DIST.SUCC. : 7.741



SCALA 1:200

QUOTE TERRENO		118,93	118,93	118,92		118,86	118,85	118,86		118,86				
DIST.PARZIALI TERRENO		1,94	3,94		14,12		3,14	3,83		13,02				
QUOTE PROGETTO	123,02	122,88	122,65	122,32	121,90	121,90	122,23	122,25	124,77	124,77	124,42	124,35	124,35	118,86
DIST.PARZIALI PROGETTO	1,56	4,75	5,98	0,95	0,82	3,79	1,95	5,00	1,00	1,95	8,24			
QUOTA PIANO STRADA	123,12	123,05	122,79	122,44	122,37		125,24	125,17	124,89	124,82				
DIST. PIANO STRADA	1,00	3,75	4,98	1,00	7,51	1,00	4,00	1,00						

SCAVI E BONIFICHE	
SCOTICO	3.018 mq
SCAVO PER BONIFICA	12.190 mq
LARGHEZZA ANTICAPILLARE	15.090 m
GEOTESSILE	17.109 m

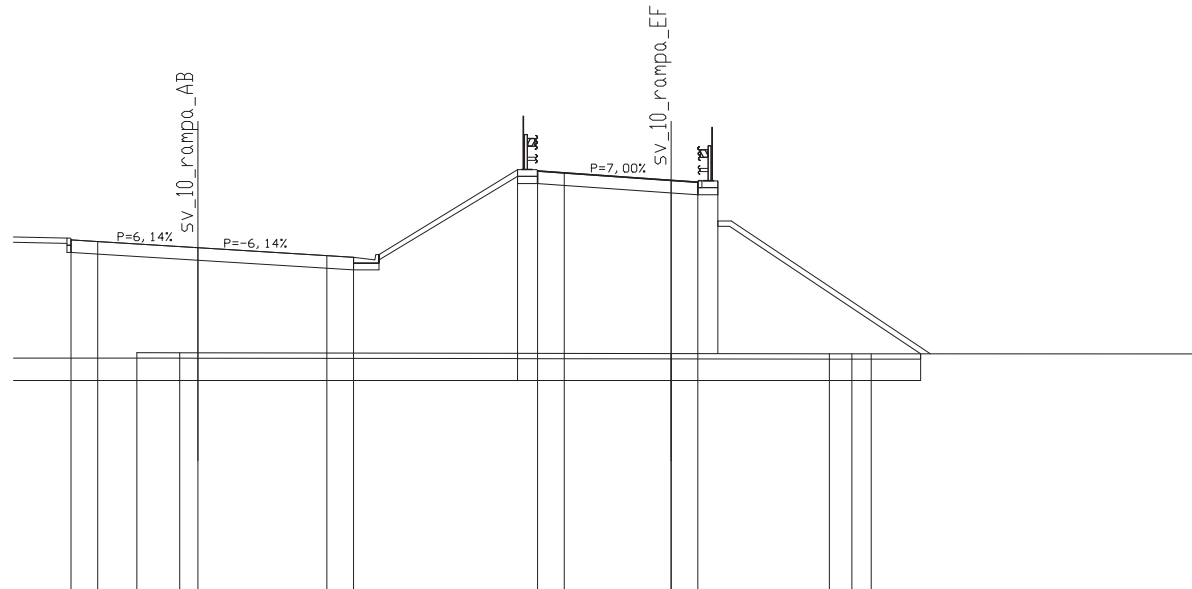
RILEVATI	
RILEVATO	65.227 mq
TERRENO VEGETALE	9.456 m

SOVRASTRUTTURA STRADALE	
MISTO GRANULARE RIEMPIMENTO	0.406 mq
CASSONETTO	6.000 m

MANUFATTI	
CORDOLO	3.000 u.tà

SEZIONE N. : 17  
 QT. PROGETTO : 122.839  
 DIST.PROG. : 210.000

SEZIONE N. : 15  
 QT. PROGETTO : 125.358  
 DIST.PROG. : 144.938  
 DIST.PREC. : 7.741  
 DIST.SUCC. : 7.984



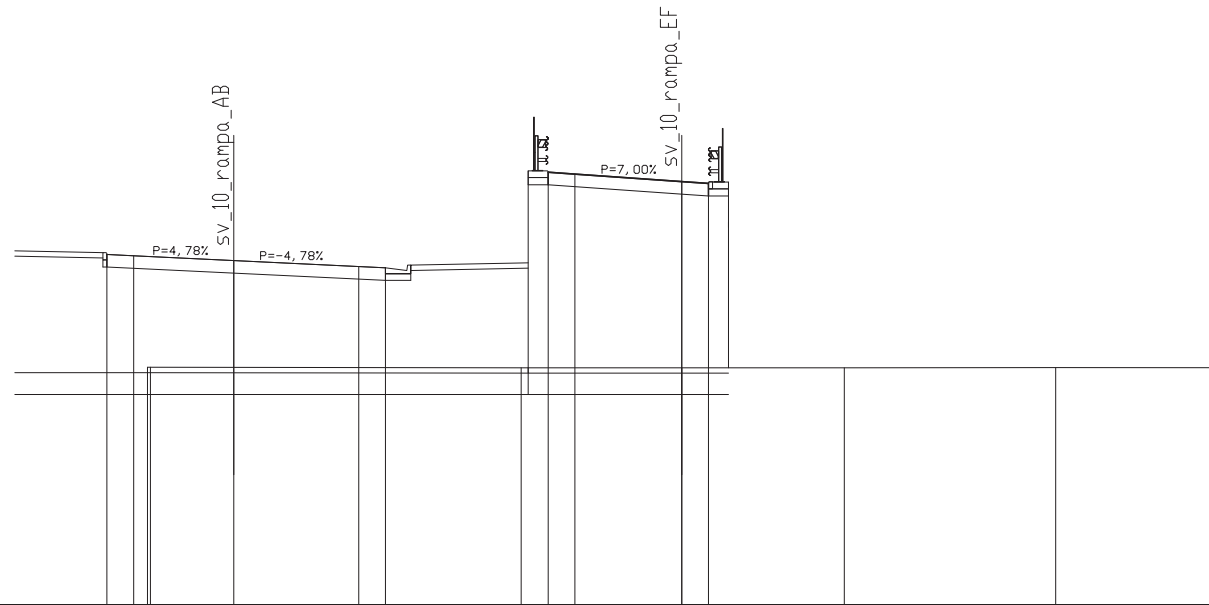
SCALA 1:200

QUOTE TERREND		118.91	118.91				118.88		118.87	118.87	118.87		118.87	
DIST.PARZIALI TERREND		1.61		18.39			5.92	0.84	0.73	12.51				
QUOTE PROGETTO	123.04	123.00	122.86	122.37	122.01	122.01	122.38	125.54	125.54	124.89	124.82	123.84	123.64	118.87
DIST.PARZIALI PROGETTO	2.00	0.75	4.75	5.83	0.95	5.19	0.75	5.00	1.00	0.75	0.44	7.15		
QUOTA PIANO STRADA	123.13	123.07	122.84	122.54	122.48	122.48	125.71	125.64	125.36	125.29	123.84	123.64		
DIST. PIANO STRADA	1.00	3.75	4.83	1.00	6.89	1.00	4.00	1.00						

SCAVI E BONIFICHE	
SCOTICO	1.500 mq
SCAVO PER BONIFICA	6.000 mq
LARGHEZZA ANTICAPILLARE	7.500 m
GEOTESSILE	8.500 m
RILEVATI	
RILEVATO	49.793 mq
SOVRASTRUTTURA STRADALE	
MISTO GRANULARE RIEMPIMENTO	0.406 mq
CASSONETTO	6.000 m
MANUFATTI	
CORDOLO	3.000 u.tà

SEZIONE N. : 18  
 QT. PROGETTO : 122.882  
 DIST.PROG. : 220.000

SEZIONE N. : 16  
 QT. PROGETTO : 125.838  
 DIST.PROG. : 152.922  
 DIST.PREC. : 7.984  
 DIST.SUCC. : 8.232



SCALA 1:200

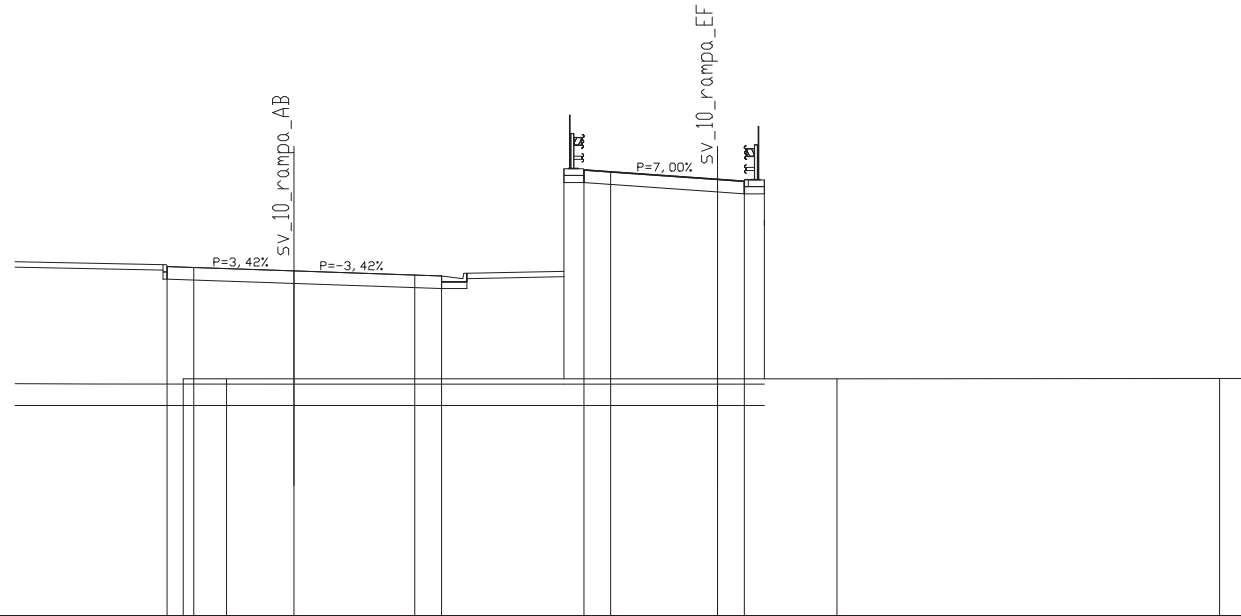
QT.RIF. 110.000

QUOTE TERRENO		118,89	118,89		118,87	118,87	118,87	118,87	118,88	118,87
DIST.PARZIALI TERRENO			13,88		6,01	6,08	7,91	6,00		
QUOTE PROGETTO	123,04	122,98 122,64	122,41	122,14 122,14 122,51	125,72 125,69	125,37 125,20 124,32 124,12				
DIST.PARZIALI PROGETTO		3,30	4,75	5,67	0,95	4,39	0,75	5,00	1,00	0,75
QUOTA PIANO STRADA		123,11	123,06	122,88	122,66 122,61	126,19 126,12	125,84 125,77			
DIST. PIANO STRADA		1,00	3,75	4,67	1,00	6,09	1,00	4,00	1,00	

SCAVI E BONIFICHE	
SCOTICO	1.500 mq
SCAVO PER BONIFICA	6.000 mq
LARGHEZZA ANTICAPILLARE	7.500 m
GEOTESSILE	7.500 m
RILEVATI	
RILEVATO	53.491 mq
SOVRASTRUTTURA STRADALE	
MISTO GRANULARE RIEMPIMENTO	0.406 mq
CASSONETTO	6.000 m
MANUFATTI	
CORDOLO	3.000 u.tà

SEZIONE N. : 19  
 QT. PROGETTO : 122.905  
 DIST.PROG. : 230.000

SEZIONE N. : 17  
 QT. PROGETTO : 126.331  
 DIST.PROG. : 161.154  
 DIST.PREC. : 8.232  
 DIST.SUCC. : 8.453



SCALA 1:200

QUOTE TERRENO		118,87	118,87					118,87	118,87			118,88	118,88
DIST.PARZIALI TERRENO			1,62			18,38			4,47		14,32		1,21
QUOTE PROGETTO	123,05	122,94 122,60		122,44		122,25 122,25 122,62		126,21 122,87 126,21		125,86 125,79 124,61			
DIST.PARZIALI PROGETTO		5,54	4,75		5,52	0,95	3,63	0,75	5,00	1,00	0,75		
QUOTA PIANO STRADA		123,07 123,03		122,91		122,75 122,72		126,68 126,61		126,33 126,26			
DIST. PIANO STRADA		1,00	3,75		4,52	1,00	5,33	1,00	4,00	1,00			

SCAVI E BONIFICHE	
SCOTICO	1.500 mq
SCAVO PER BONIFICA	6.032 mq
LARGHEZZA ANTICAPILLARE	7.500 m
GEOTESSILE	7.500 m

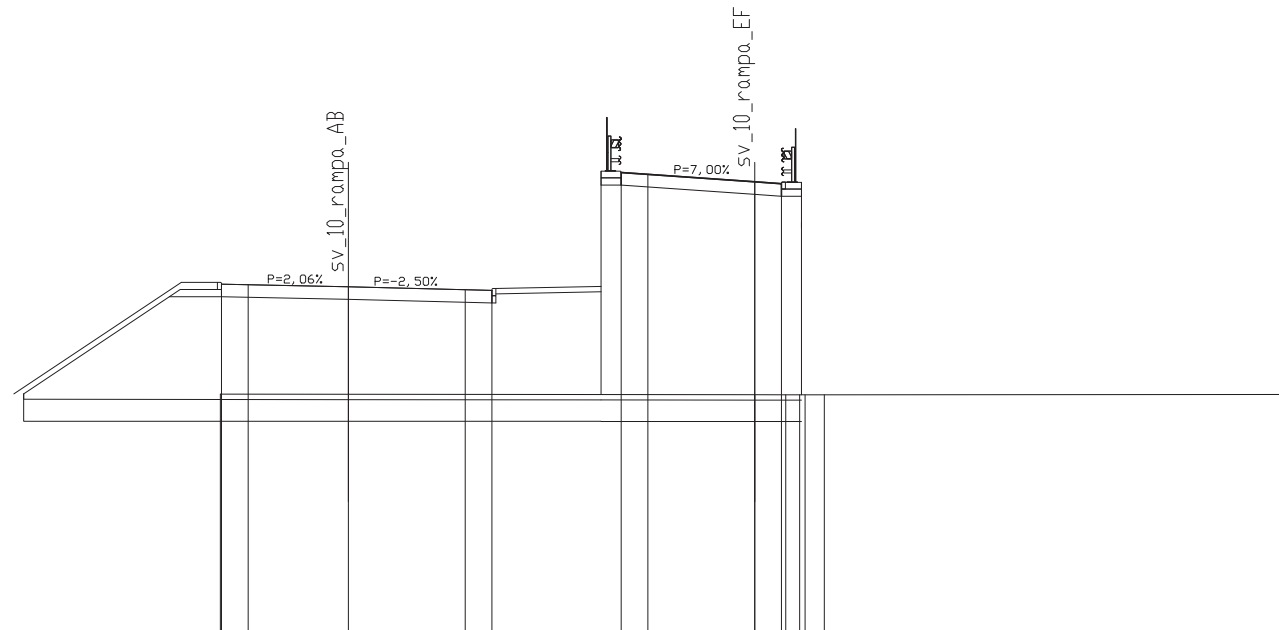
RILEVATI	
RILEVATO	57.268 mq

SOVRASTRUTTURA STRADALE	
MISTO GRANULARE RIEMPIMENTO	0.406 mq
CASSONETTO	6.000 m

MANUFATTI	
CORDOLO	3.000 u.tà

SEZIONE N. : 20  
 QT. PROGETTO : 122.910  
 DIST.PROG. : 240.000

SEZIONE N. : 18  
 QT. PROGETTO : 126.839  
 DIST.PROG. : 169.607  
 DIST.PREC. : 8.453  
 DIST.SUCC. : 8.629



SCALA 1:200

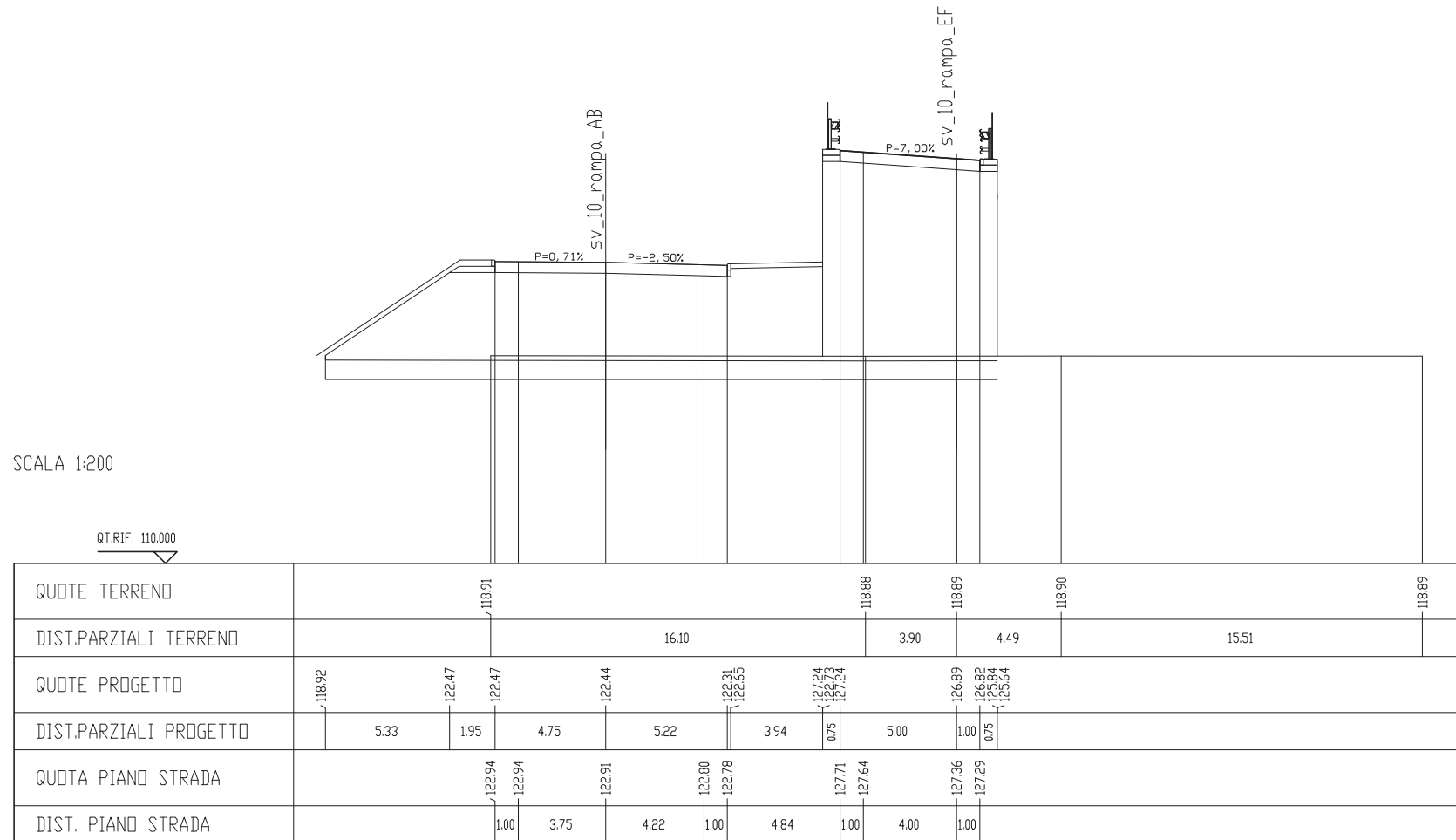
QT.RIF. 110.000

QUOTE TERRENO	118.89											118.87	118.87	118.87	118.87	118.87	118.87	118.88
DIST.PARZIALI TERRENO	20.00											11.6	0.52	0.72	17.39			
QUOTE PROGETTO	118.90	122.54	122.54	122.44	122.21	122.65	126.72	126.72	126.37	126.30	125.32	125.12						
DIST.PARZIALI PROGETTO		5.45	1.95	4.75	5.37	3.94	0.75	5.00	1.00	0.75								
QUOTA PIANO STRADA	123.01		122.99	122.91	122.80	122.78	127.19	127.12	126.84	126.77								
DIST. PIANO STRADA	1.00		3.75	4.37	1.00	4.84	1.00	4.00	1.00									

SCAVI E BONIFICHE	
SCOTICO	1.500 mq
SCAVO PER BONIFICA	6.021 mq
LARGHEZZA ANTICAPILLARE	7.500 m
GEOTESSILE	7.500 m
RILEVATI	
RILEVATO	61.049 mq
SOVRASTRUTTURA STRADALE	
MISTO GRANULARE RIEMPIMENTO	0.406 mq
CASSONETTO	6.000 m
MANUFATTI	
CORDOLO	3.000 u.tà

SEZIONE N. : 21  
 QT. PROGETTO : 122.910  
 DIST.PROG. : 250.000

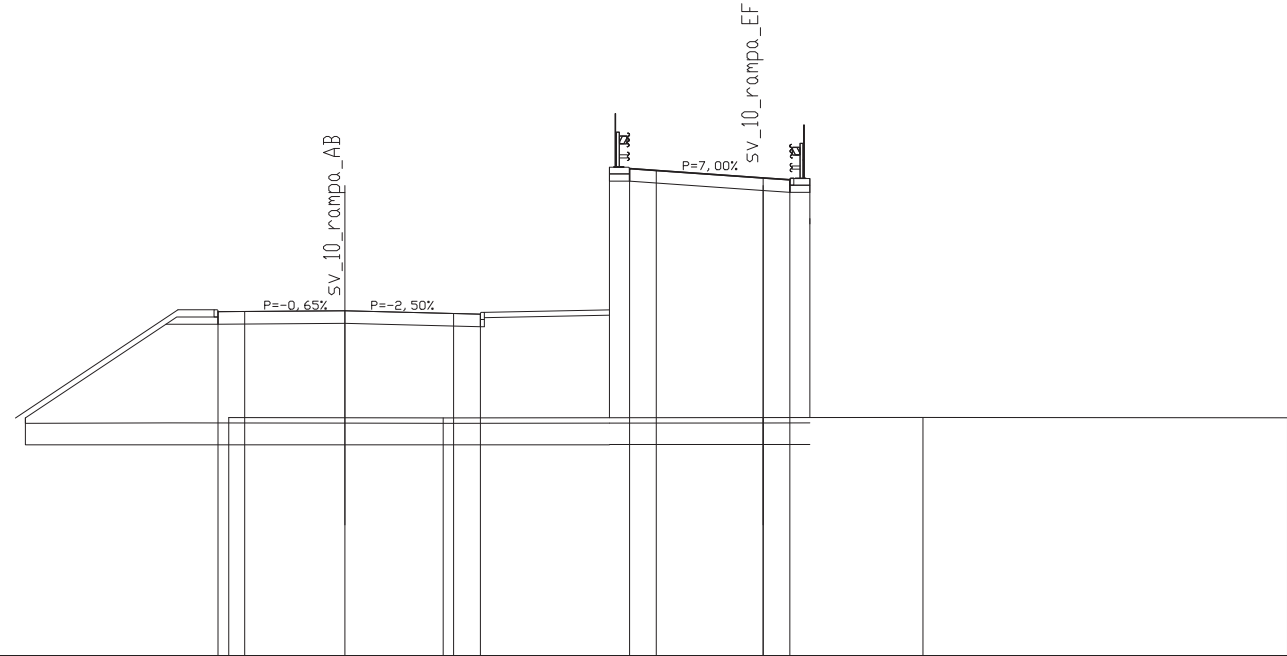
SEZIONE N. : 19  
 QT. PROGETTO : 127.356  
 DIST.PROG. : 178.236  
 DIST.PREC. : 8.629  
 DIST.SUCC. : 8.754



SCAVI E BONIFICHE	
SCOTICO	1.500 mq
SCAVO PER BONIFICA	6.029 mq
LARGHEZZA ANTICAPILLARE	7.500 m
GEOTESSILE	7.500 m
RILEVATI	
RILEVATO	64.810 mq
SOVRASTRUTTURA STRADALE	
MISTO GRANULARE RIEMPIMENTO	0.406 mq
CASSONETTO	6.000 m
MANUFATTI	
CORDOLO	3.000 u.tà

SEZIONE N. : 22  
 QT. PROGETTO : 122.910  
 DIST.PROG. : 260.000

SEZIONE N. : 20  
 QT. PROGETTO : 127.882  
 DIST.PROG. : 186.990  
 DIST.PREC. : 8.754  
 DIST.SUCC. : 8.881



SCALA 1:200

QT.RIF. 110.000

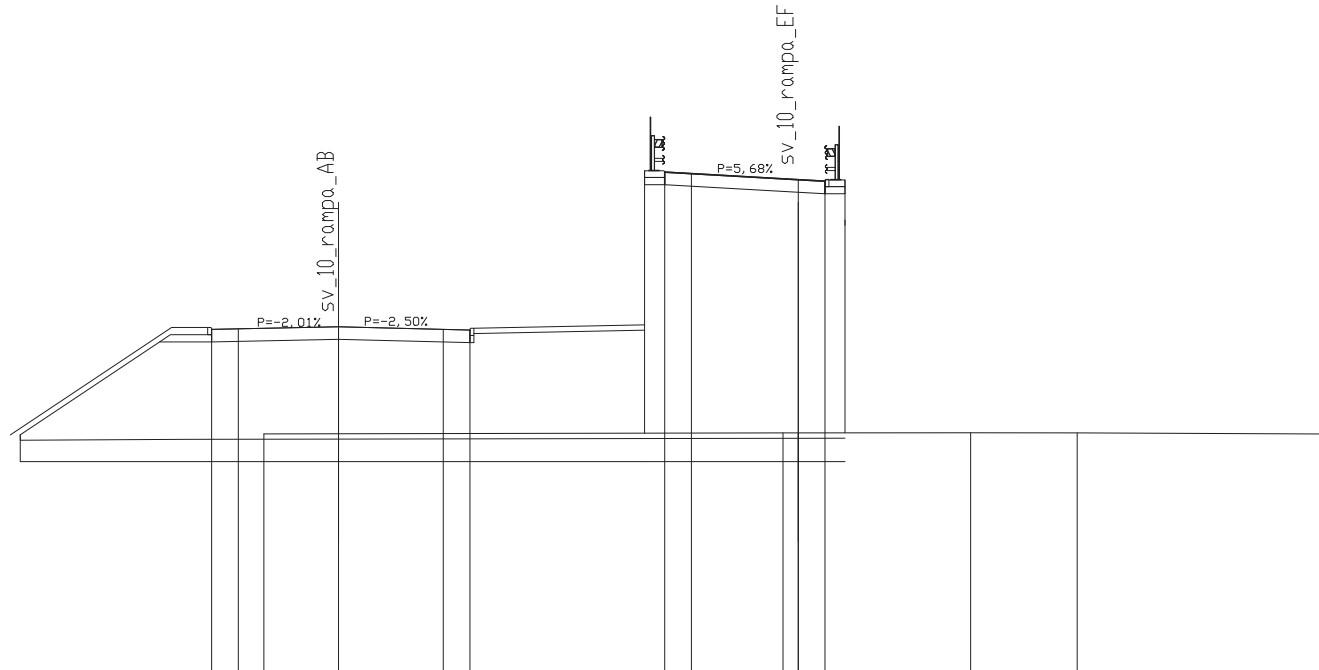
QUOTE TERREND			118,91		118,90		118,91		118,92		118,91		118,91
DIST.PARZIALI TERREND				8,02			11,98		5,98			13,64	0,37
QUOTE PROGETTO	118,90	122,41	122,41	122,44	122,91	122,65	127,76	127,75	127,76	127,41	127,34	126,96	126,16
DIST.PARZIALI PROGETTO		5,26	1,95	4,75	5,07	4,68	0,75	5,00	1,00	0,75			
QUOTA PIANO STRADA		122,88	122,89	122,91	122,81	122,78	128,23	128,16	127,88	127,81			
DIST. PIANO STRADA			1,00	3,75	4,07	1,00	5,58	1,00	4,00	1,00			



SCAVI E BONIFICHE	
SCOTICO	1.500 mq
SCAVO PER BONIFICA	6.509 mq
LARGHEZZA ANTICAPILLARE	7.500 m
GEOTESSILE	7.500 m
RILEVATI	
RILEVATO	68.424 mq
SOVRASTRUTTURA STRADALE	
MISTO GRANULARE RIEMPIMENTO	0.406 mq
CASSONETTO	6.000 m
MANUFATTI	
CORDOLO	3.000 u.tà

SEZIONE N. : 23  
 QT. PROGETTO : 122.910  
 DIST.PROG. : 270.000

SEZIONE N. : 21  
 QT. PROGETTO : 128.414  
 DIST.PROG. : 195.871  
 DIST.PREC. : 8.881  
 DIST.SUCC. : 9.179



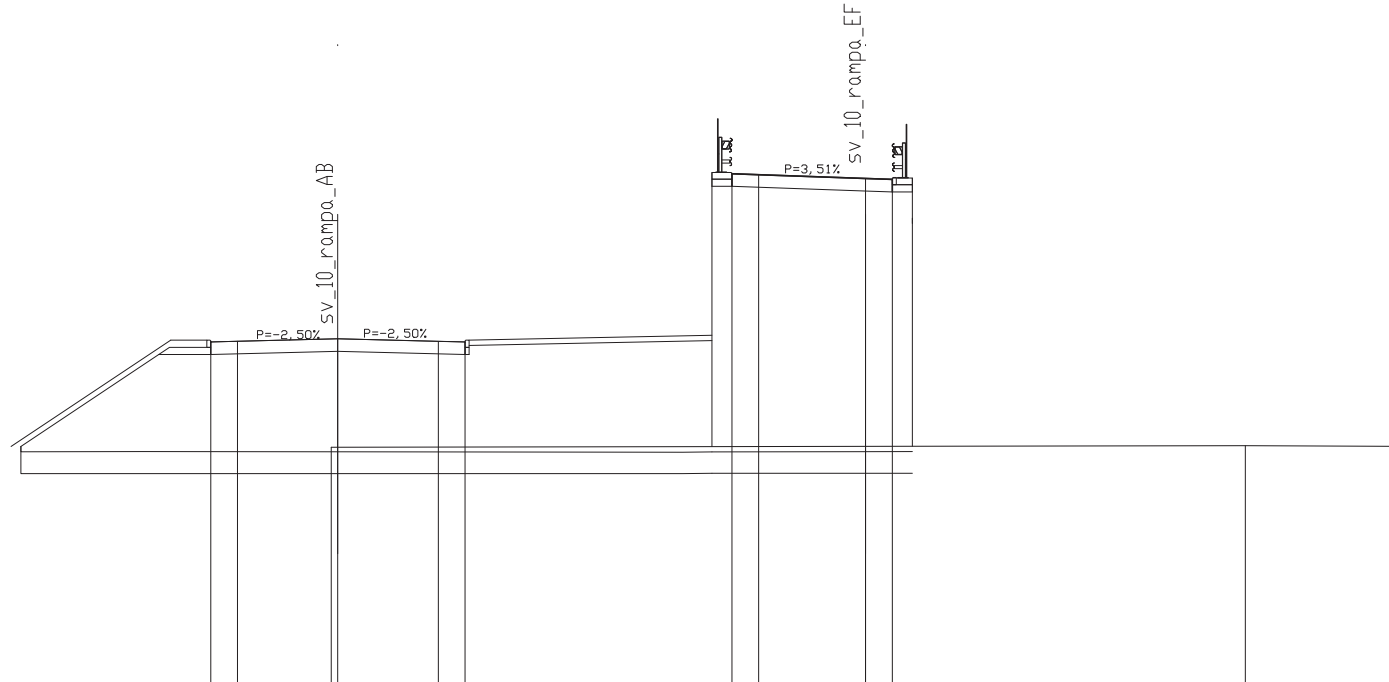
SCALA 1:200

QUOTE TERREND				118,90				118,94	118,94		118,94	118,94		118,90
DIST.PARZIALI TERREND						19,43		0,57		6,45		3,99		9,56
QUOTE PROGETTO	118,87	122,34	122,34	122,44	122,32	122,66	128,23	128,23	127,94	127,89	126,91	126,71		
DIST.PARZIALI PROGETTO		5,21	1,95	4,75	4,92	6,39	0,75	5,00	1,00	0,75				
QUOTA PIANO STRADA		122,81	122,83	122,91	122,81	122,79	128,70	128,64	128,41	128,36				
DIST. PIANO STRADA			1,00	3,75	3,92	1,00	7,29	1,00	4,00	1,00				

SCAVI E BONIFICHE	
SCOTICO	1.500 mq
SCAVO PER BONIFICA	6.048 mq
LARGHEZZA ANTICAPILLARE	7.500 m
GEOTESSILE	7.500 m
RILEVATI	
RILEVATO	72.215 mq
SOVRASTRUTTURA STRADALE	
MISTO GRANULARE RIEMPIMENTO	0.406 mq
CASSONETTO	6.000 m
MANUFATTI	
CORDOLO	3.000 u.tà

SEZIONE N. : 24  
 QT. PROGETTO : 122.910  
 DIST.PROG. : 280.000

SEZIONE N. : 22  
 QT. PROGETTO : 128.911  
 DIST.PROG. : 205.050  
 DIST.PREC. : 9.179  
 DIST.SUCC. : 7.476



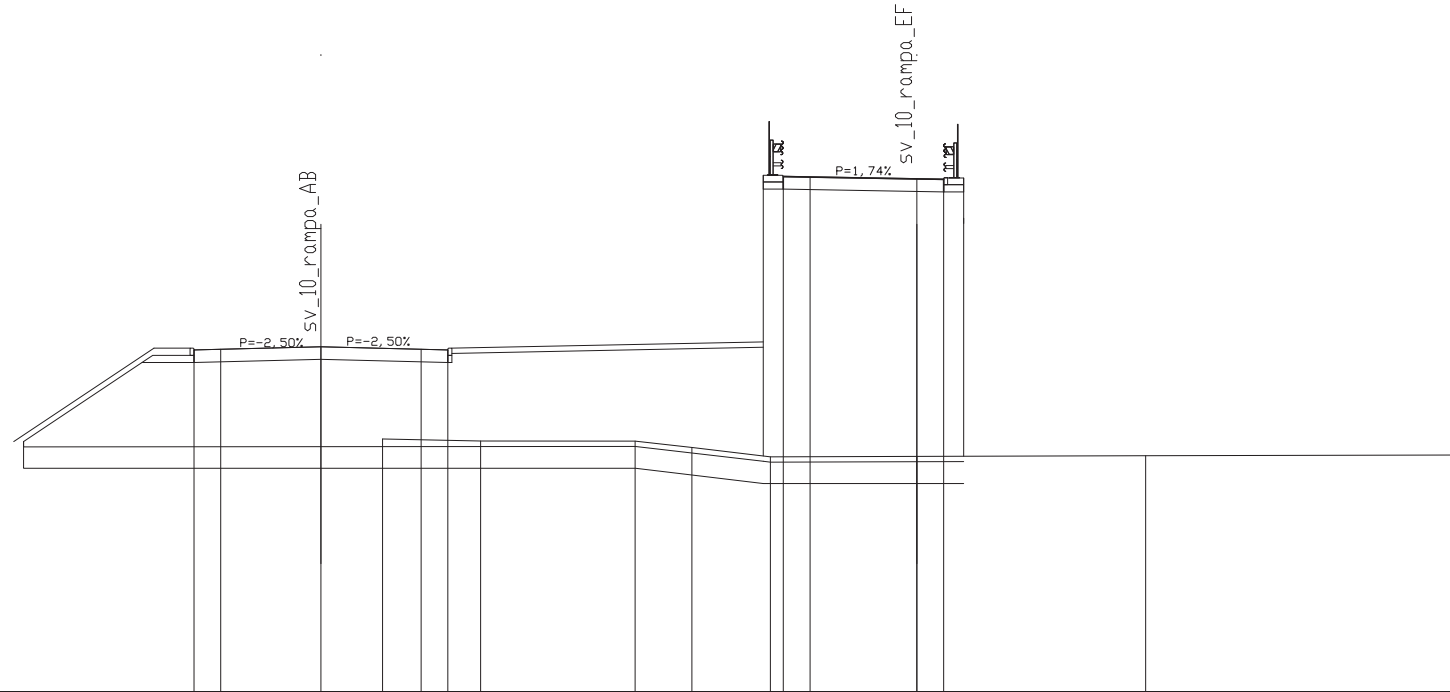
SCALA 1:200

QUOTE TERRENO			118,85				118,89				118,91	118,89
DIST.PARZIALI TERRENO			20,00				14,21				5,79	
QUOTE PROGETTO	118,88	122,32	122,32	122,44	122,66	128,62	128,82	128,44	128,41	127,43	127,23	
DIST.PARZIALI PROGETTO	5,16	1,95	4,75	4,77	9,09	0,75	5,00	1,00	0,75			
QUOTA PIANO STRADA		122,79	122,82	122,91	122,82	122,79	129,09	129,05	128,91	128,88		
DIST. PIANO STRADA		1,00	3,75	3,77	1,00	9,99	1,00	4,00	1,00			

SCAVI E BONIFICHE	
SCOTICO	1.500 mq
SCAVO PER BONIFICA	6.081 mq
LARGHEZZA ANTICAPILLARE	7.500 m
GEOTESSILE	7.500 m
RILEVATI	
RILEVATO	74.650 mq
SOVRASTRUTTURA STRADALE	
MISTO GRANULARE RIEMPIMENTO	0.406 mq
CASSONETTO	6.000 m
MANUFATTI	
CORDOLO	3.000 u.tà

SEZIONE N. : 25  
 QT. PROGETTO : 122.910  
 DIST.PROG. : 287.928

SEZIONE N. : 23  
 QT. PROGETTO : 129.194  
 DIST.PROG. : 212.526  
 DIST.PREC. : 7.476  
 DIST.SUCC. : 7.474




SCALA 1:200

QT.RIF. 110.000

QUOTE TERREND					119,46		119,39		119,38		119,14		118,79		118,81		118,84		118,86
DIST.PARZIALI TERREND						3,67		5,78		2,13	2,94		5,48		8,56		11,44		
QUOTE PROGETTO	119,36	122,32	122,32	122,44		122,32	122,66						128,81	128,81	128,72	128,71	127,73	127,53	
DIST.PARZIALI PROGETTO		4,43	1,95	4,75	4,75				11,66			0,75	5,00		1,00	0,75			
QUOTA PIANO STRADA			122,79	122,82	122,91		122,82	122,79					129,28	129,26		129,19	129,18		
DIST. PIANO STRADA			1,00	3,75	3,75	1,00			12,56				1,00	4,00		1,00			

SOVRASTRUTTURA STRADALE	
STRATO DI USURA	6.000 m
STRATO DI BINDER	6.000 m

SEZIONE N. : 24  
 QT. PROGETTO : 129.369  
 DIST.PROG. : 220.000  
 DIST.PREC. : 7.474  
 DIST.SUCC. : 8.831

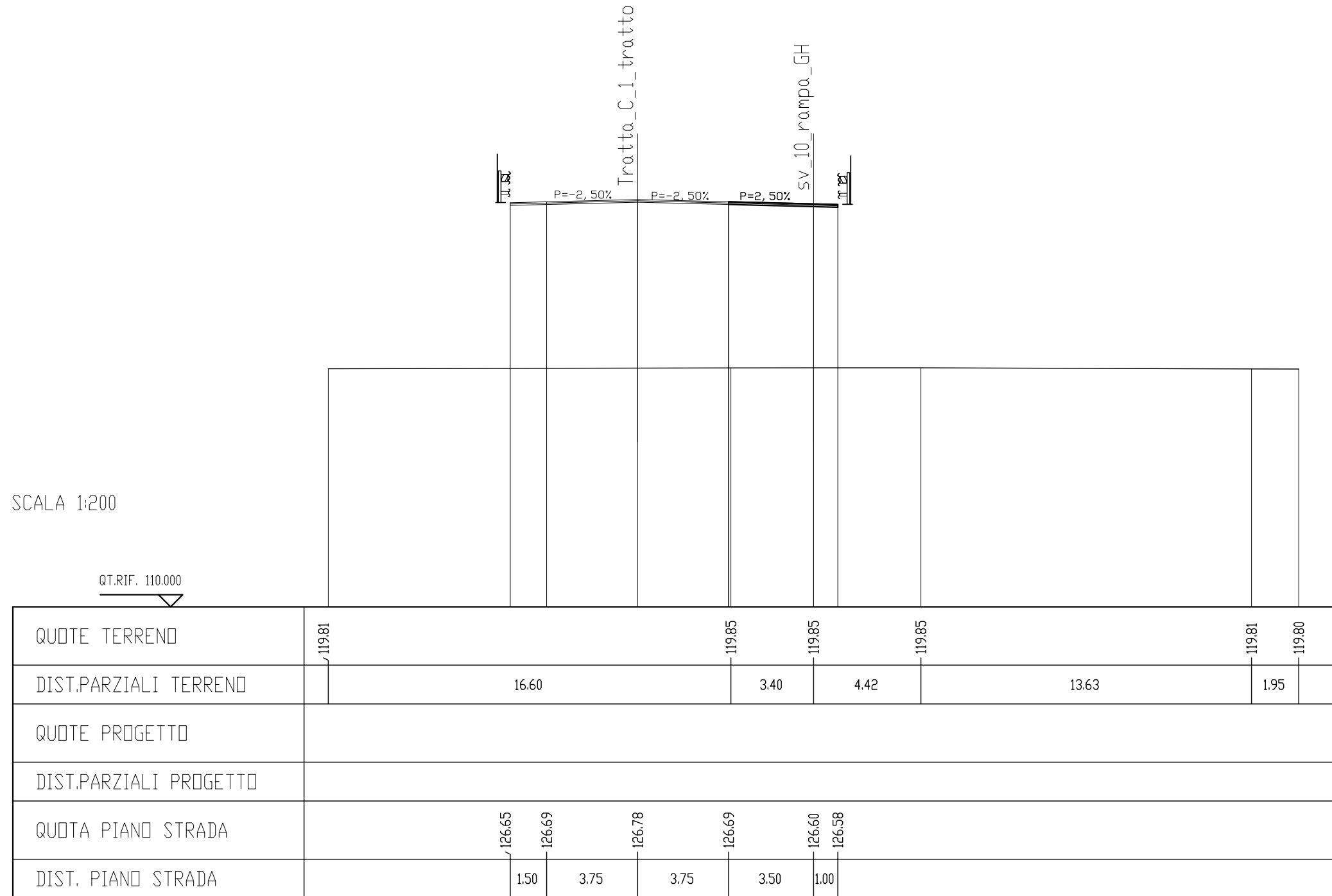


Asse rampa GH

SOVRASTRUTTURA STRADALE	
STRATO DI USURA	4.500 m
STRATO DI BINDER	4.500 m

SEZIONE N. : 78A  
 QT. PROGETTO : 126.783  
 DIST.PROG. : 1552.279

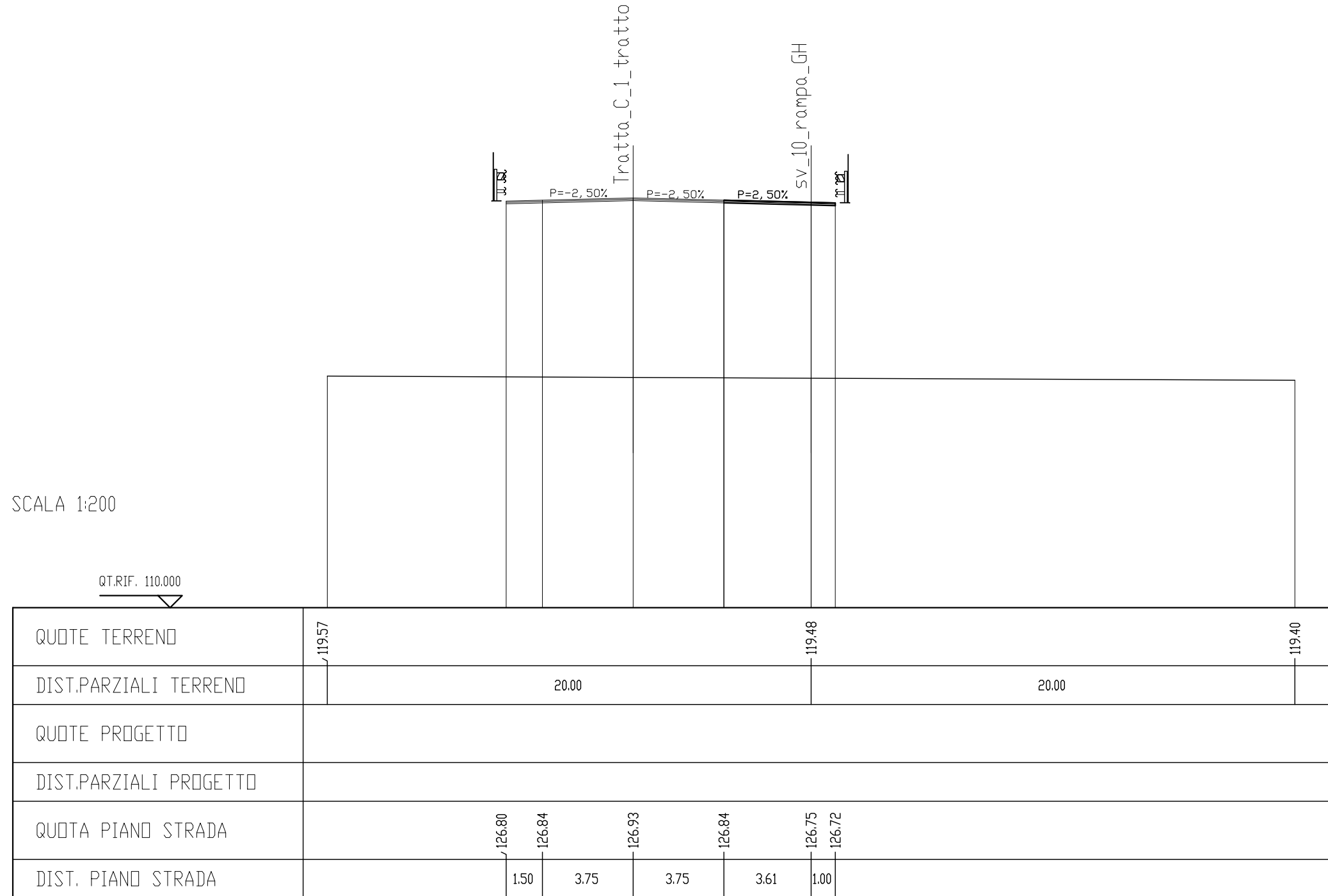
SEZIONE N. : 1  
 QT. PROGETTO : 126.602  
 DIST.PROG. : 0.000  
 DIST.SUCC. : 12.176



SOVRASTRUTTURA STRADALE	
STRATO DI USURA	4.607 m
STRATO DI BINDER	4.607 m

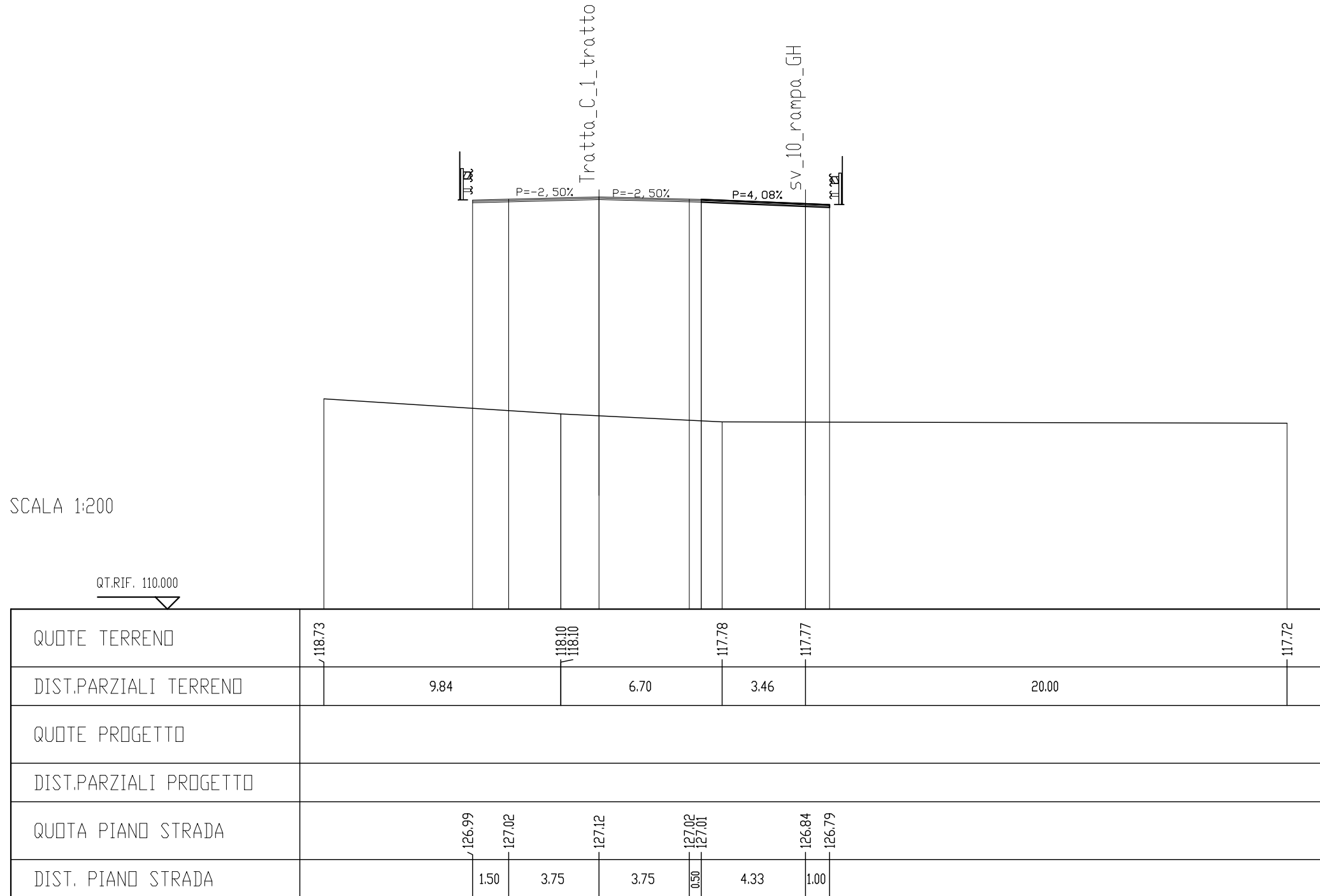
SEZIONE N. : 78  
 QT. PROGETTO : 126.934  
 DIST.PROG. : 1540.000

SEZIONE N. : 2  
 QT. PROGETTO : 126.750  
 DIST.PROG. : 12.176  
 DIST.PREC. : 12.176  
 DIST.SUCC. : 14.522



SOVRASTRUTTURA STRADALE	
STRATO DI USURA	5.330 m
STRATO DI BINDER	5.330 m

SEZIONE N. : S2fin      SEZIONE N. : 3  
 QT. PROGETTO : 127.119      QT. PROGETTO : 126.836  
 DIST.PROG. : 1525.000      DIST.PROG. : 26.698  
    DIST.PREC. : 14.522  
    DIST.SUCC. : 4.729

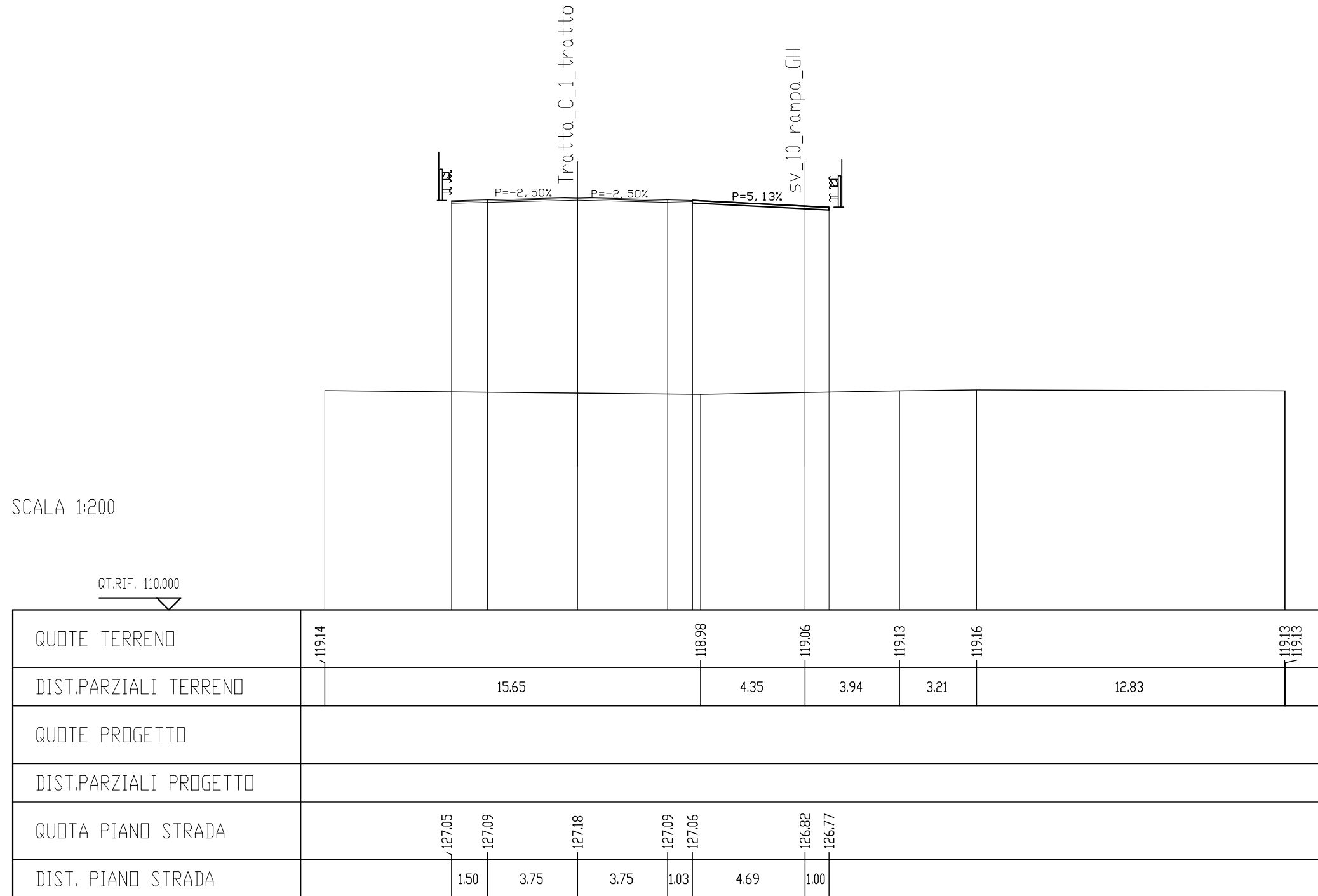




SOVRASTRUTTURA STRADALE	
STRATO DI USURA	5,688 m

SEZIONE N. : 77  
 QT. PROGETTO : 127.180  
 DIST.PROG. : 1520.000

SEZIONE N. : 4  
 QT. PROGETTO : 126.820  
 DIST.PROG. : 31.427  
 DIST.PREC. : 4.729  
 DIST.SUCC. : 18.368



SCAVI E BONIFICHE	
SCOTICO	0,644 mq
SCAVO PER BONIFICA	2,641 mq
GETESSILE	4,260 m

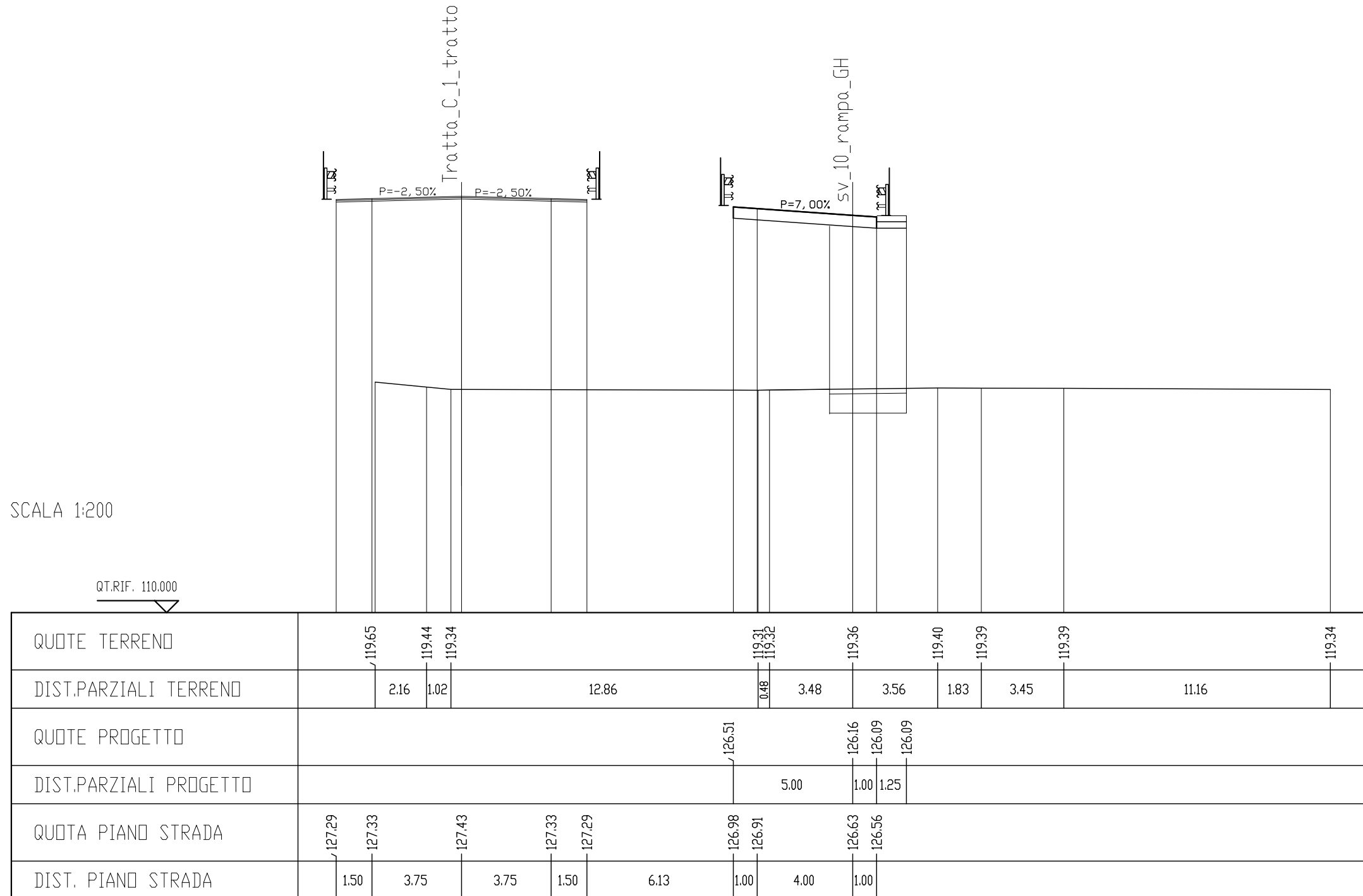
RILEVATI	
RILEVATO	21,785 mq

SOVRASTRUTTURA STRADALE	
MISTO GRANULARE RIEMPIMENTO	0,338 mq
CASSONETTO	6,000 m

MANUFATTI	
CORDOLO	1,000 u.tà

SEZIONE N. : 76  
 QT. PROGETTO : 127,426  
 DIST.PROG. : 1500,000

SEZIONE N. : 5  
 QT. PROGETTO : 126,630  
 DIST.PROG. : 49,795  
 DIST.PREC. : 18,368  
 DIST.SUCC. : 13,157



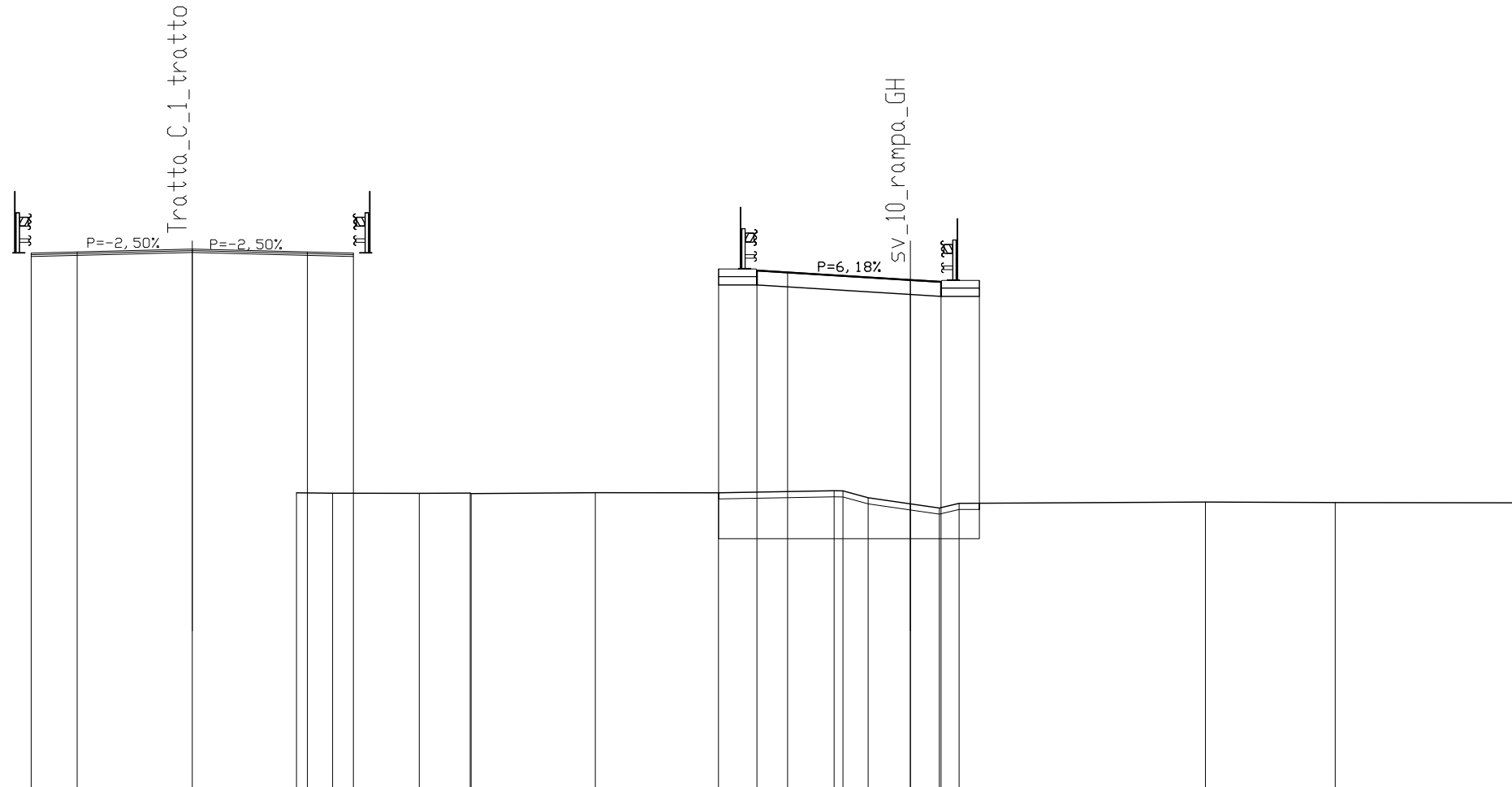
SCAVI E BONIFICHE	
SCOTICO	1.700 mq
SCAVO PER BONIFICA	9.867 mq
GEOTESSILE	11.153 m
RILEVATI	
RILEVATO	57.110 mq
SOVRASTRUTTURA STRADALE	
MISTO GRANULARE RIEMPIMENTO	0.676 mq
CASSONETTO	6.000 m
MANUFATTI	
CORDOLO	2.000 u.tà

SEZIONE N. : S2in  
 QT. PROGETTO : 127.549  
 DIST.PROG. : 1490.000

SEZIONE N. : 6  
 QT. PROGETTO : 126.603  
 DIST.PROG. : 62.952  
 DIST.PREC. : 13.157  
 DIST.SUCC. : 4.299

SCALA 1:200

QT.RIF. 110.000



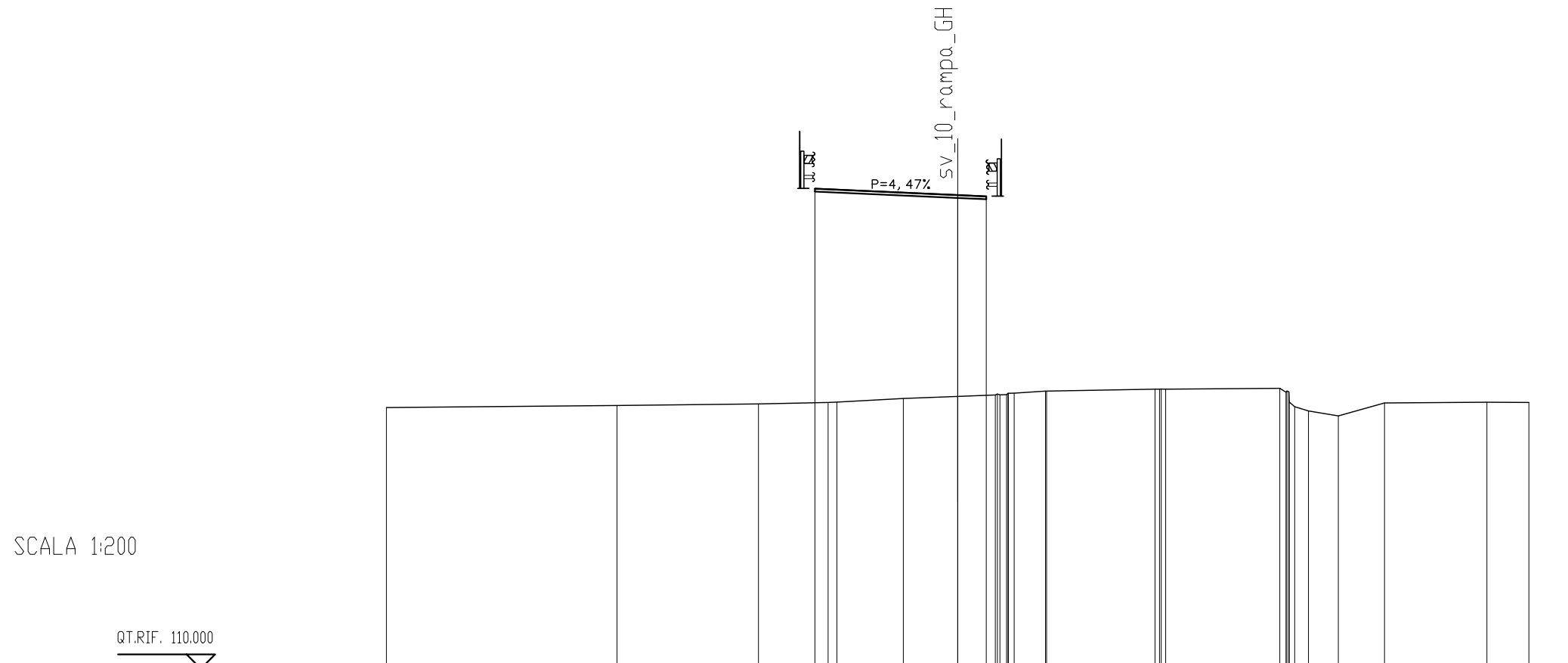
QUOTE TERRENO				119.67	119.66	119.65	119.67	119.65	119.68	119.67	119.74	119.74	119.51	119.31	119.18	119.33		119.37	119.35		119.35
DIST.PARZIALI TERRENO				1.17	2.82	1.66	4.05		4.01	3.77	0.82	1.37	0.95	0.64	8.03			4.23		6.15	
QUOTE PROGETTO										126.44	126.44			126.13	126.07	126.07					
DIST.PARZIALI PROGETTO										1.25	5.00			1.00	1.25						
QUOTA PIANO STRADA	127.48	127.52		127.61		127.52	127.48				126.91	126.85		126.60	126.54						
DIST. PIANO STRADA	1.50	3.75		3.75		1.50		13.15		1.00	4.00		1.00								





SOVRASTRUTTURA STRADALE	
STRATO DI USURA	6.000 m

SEZIONE N. : 8  
 QT. PROGETTO : 126.569  
 DIST.PROG. : 80.000  
 DIST.PREC. : 6.748  
 DIST.SUCC. : 16.492



SCALA 1:200

QT.RIF. 110.000

QUOTE TERRENO	119.13	119.21	119.26	119.31 119.33	119.45	119.53	119.58 119.63 119.64	119.71 119.71	119.78 119.78	119.81 119.17 119.01	118.84	119.29	119.32	119.31
DIST.PARZIALI TERRENO	8.07	4.95	2.44	2.32	1.91	1.32	1.10	3.80	4.00	0.48 1.04	1.62	3.59	1.47	
QUOTE PROGETTO														
DIST.PARZIALI PROGETTO														
QUOTA PIANO STRADA				126.79			126.57 126.52							
DIST. PIANO STRADA					5.00		1.00							













SCAVI E BONIFICHE	
SCOTICO	3.904 mq
SCAVO PER BONIFICA	16.275 mq
LARGHEZZA ANTICAPILLARE	19.518 m
GEOTESSILE	20.589 m

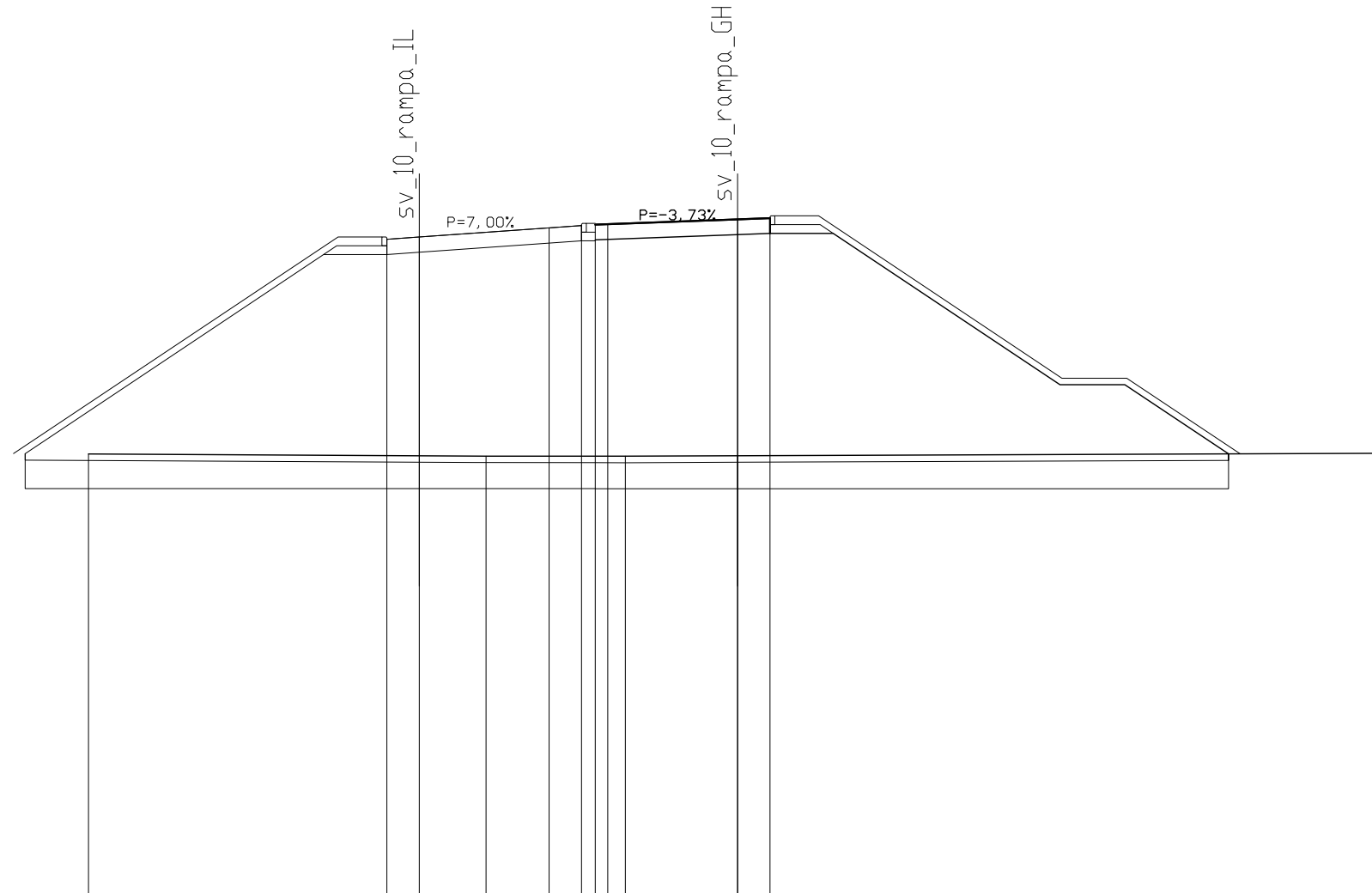
RILEVATI	
RILEVATO	88.860 mq
TERRENO VEGETALE	16.562 m

SOVRASTRUTTURA STRADALE	
MISTO GRANULARE RIEMPIMENTO	0.472 mq
CASSONETTO	5.385 m

MANUFATTI	
CORDOLO	1.000 u.tà

SEZIONE N. : 4  
 QT. PROGETTO : 125.248  
 DIST.PROG. : 41.912

SEZIONE N. : 12  
 QT. PROGETTO : 125.790  
 DIST.PROG. : 160.000  
 DIST.PREC. : 20.000  
 DIST.SUCC. : 20.000



SCALA 1:200

QT.RIF. 105.000

QUOTE TERRENO	118.56			118.50		118.49		118.51						118.58		
DIST.PARZIALI TERRENO		12.25			4.29		3.46			20.00						
QUOTE PROGETTO	118.57		124.71	124.71	124.78		125.13	125.13		125.32	125.36	125.36		120.70	120.70	118.57
DIST.PARZIALI PROGETTO		9.20		1.95	1.00		5.00	0.42		4.38	1.00	1.95		6.99	2.00	3.20
QUOTA PIANO STRADA			125.18	125.25			125.53	125.60	125.64		125.79	125.83				
DIST. PIANO STRADA			1.00		4.00		1.00	0.42	0.39		4.00	1.00				

SCAVI E BONIFICHE	
SCOTICO	3.772 mq
SCAVO PER BONIFICA	15.346 mq
LARGHEZZA ANTICAPILLARE	18.857 m
GEOTESSILE	19.895 m

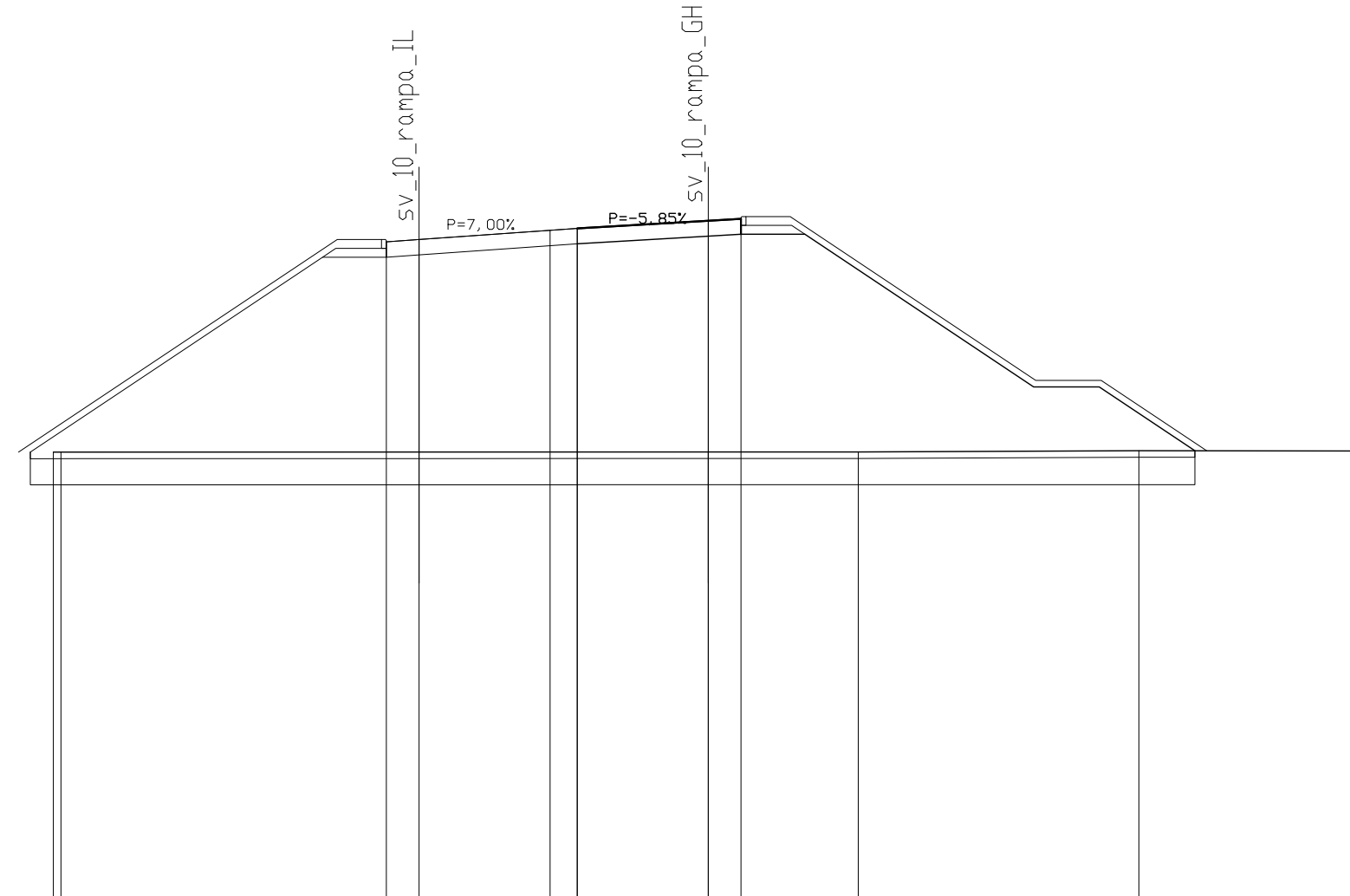
RILEVATI	
RILEVATO	82.299 mq
TERRENO VEGETALE	16.233 m

SOVRASTRUTTURA STRADALE	
MISTO GRANULARE RIEMPIMENTO	0.472 mq
CASSONETTO	5.000 m

MANUFATTI	
CORDOLO	1.000 u.tà

SEZIONE N. : 3  
 QT. PROGETTO : 125.078  
 DIST.PROG. : 24.023

SEZIONE N. : 13  
 QT. PROGETTO : 125.650  
 DIST.PROG. : 180.000  
 DIST.PREC. : 20.000  
 DIST.SUCC. : 20.000



SCALA 1:200

QT.RIF. 105.000

QUOTE TERRENO	118.59	118.59					118.59	118.59		118.63	118.62
DIST.PARZIALI TERRENO			19.77				4.58		8.57		6.85
QUOTE PROGETTO	118.59	124.54	124.54	124.61	124.95	125.18	125.24	125.24	120.58	120.58	118.63
DIST.PARZIALI PROGETTO		8.92	1.95	1.00	4.83	4.00	1.00	1.95	6.99	2.00	2.92
QUOTA PIANO STRADA		125.01	125.08		125.36	125.42	125.65	125.71			
DIST. PIANO STRADA			1.00	4.00	0.83	4.00	1.00				

SCAVI E BONIFICHE	
SCOTICO	3.310 mq
SCAVO PER BONIFICA	13.637 mq
LARGHEZZA ANTICAPILLARE	16.549 m
GEOTESSILE	17.555 m

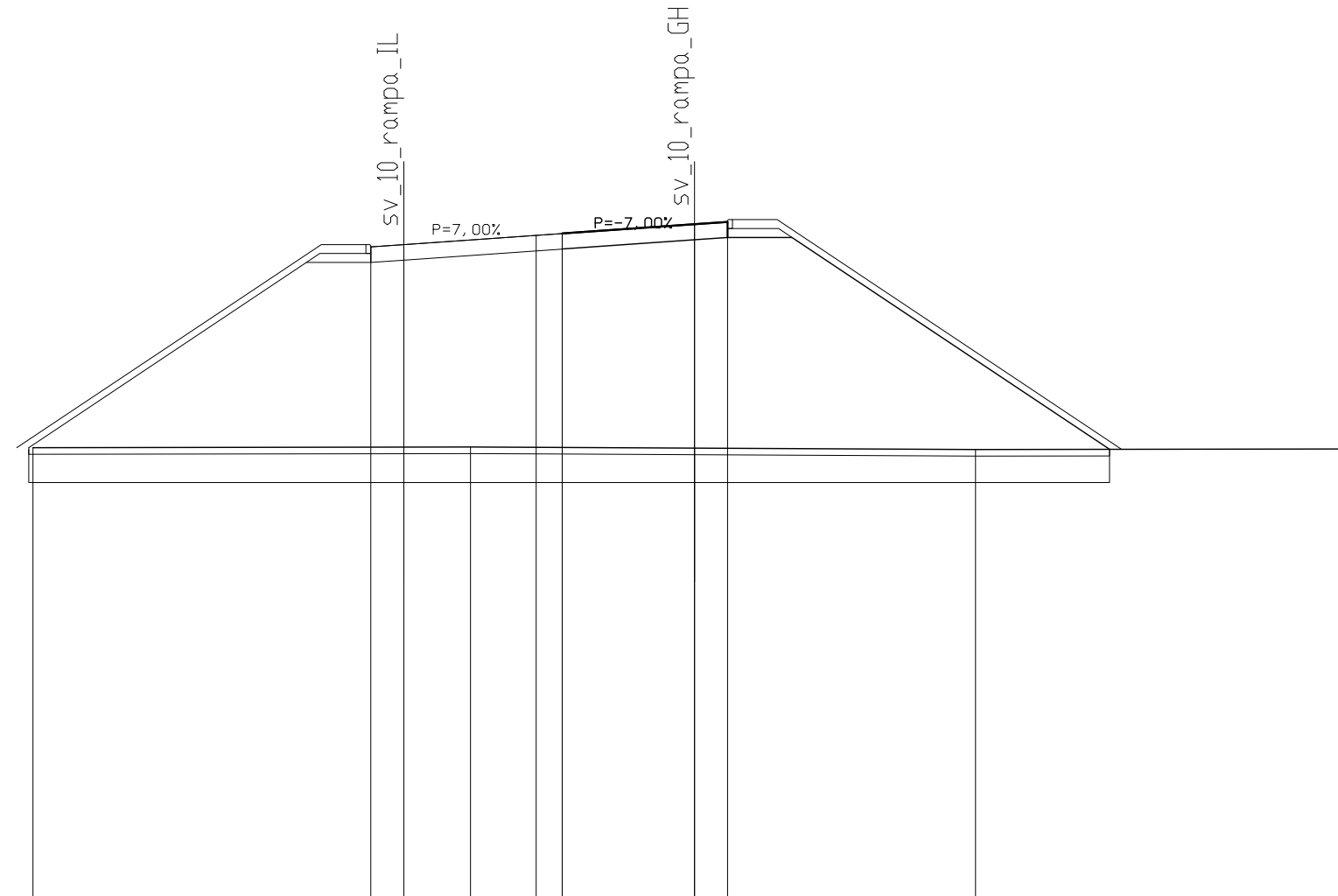
RILEVATI	
RILEVATO	74.052 mq
TERRENO VEGETALE	13.861 m

SOVRASTRUTTURA STRADALE	
MISTO GRANULARE RIEMPIMENTO	0.472 mq
CASSONETTO	5.000 m

MANUFATTI	
CORDOLO	1.000 u.tà

SEZIONE N. : 2  
 QT. PROGETTO : 124.783  
 DIST.PROG. : 6.357

SEZIONE N. : 14  
 QT. PROGETTO : 125.399  
 DIST.PROG. : 200.000  
 DIST.PREC. : 20.000  
 DIST.SUCC. : 7.217



SCALA 1:200

QT.RIF. 105.000

QUOTE TERRENO	118.64			118.67		118.63		118.59		118.61
DIST.PARZIALI TERRENO		13.23			6.77		8.50		11.50	
QUOTE PROGETTO	118.64	124.24	124.24	124.31	124.65	124.93	125.00	125.00		118.60
DIST.PARZIALI PROGETTO		8.40	1.95	1.00	4.79	4.00	1.00	1.95	9.60	
QUOTA PIANO STRADA		124.71	124.78		125.06	125.12	125.40	125.47		
DIST. PIANO STRADA			1.00	4.00	0.79	4.00	1.00			

SCAVI E BONIFICHE	
SCOTICO	3,277 mq
SCAVO PER BONIFICA	13,505 mq
LARGHEZZA ANTICAPILLARE	16,389 m
GEOTESSILE	17,391 m

RILEVATI	
RILEVATO	72,239 mq
TERRENO VEGETALE	13,670 m

SOVRASTRUTTURA STRADALE	
MISTO GRANULARE RIEMPIMENTO	0,472 mq
CASSONETTO	5,000 m

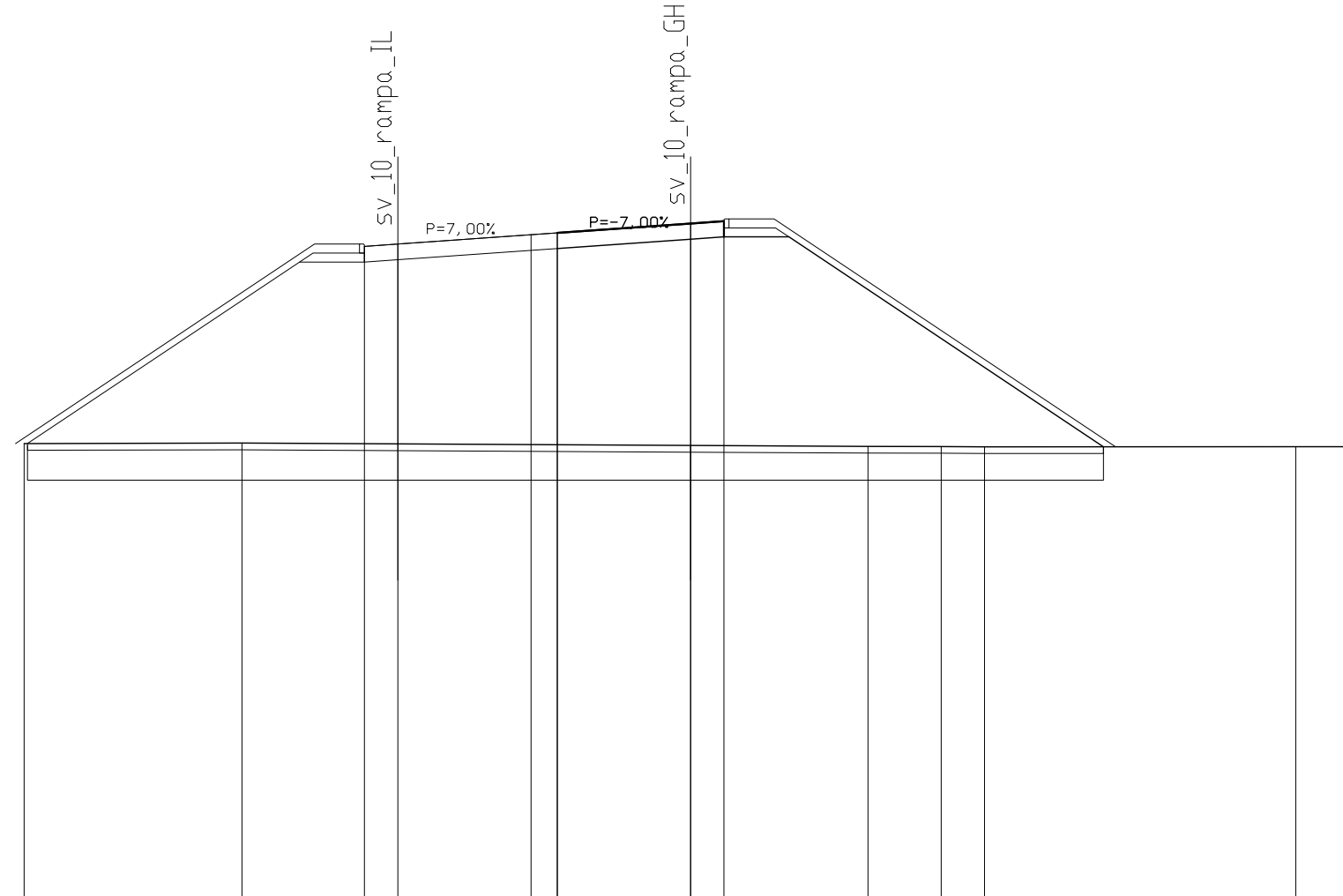
MANUFATTI	
CORDOLO	1,000 u.tà

SEZIONE N. : 1  
 QT. PROGETTO : 124.645  
 DIST.PROG. : 0.000

SEZIONE N. : 15  
 QT. PROGETTO : 125.260  
 DIST.PROG. : 207.217  
 DIST.PREC. : 7.217

SCALA 1:200

QT.RIF. 105.000



QUOTE TERRENO	118.66	118.68		118.60	118.58	118.57	118.56		118.57	118.57			
DIST.PARZIALI TERRENO		6.54		13.46		5.32	2.20	1.30	9.34	1.84			
QUOTE PROGETTO	118.66		124.11	124.11	124.18		124.51		124.79	124.86	124.86		118.56
DIST.PARZIALI PROGETTO		8.16		1.95	1.00	4.79		4.00	1.00	1.95		9.44	
QUOTA PIANO STRADA			124.58	124.65		124.93	124.98		125.26	125.33			
DIST. PIANO STRADA			1.00	4.00		0.79	4.00		1.00				

Asse rampa IL



SCAVI E BONIFICHE	
SCOTICO	3.179 mq
SCAVO PER BONIFICA	14.241 mq
LARGHEZZA ANTICAPILLARE	15.895 m
GEOTESSILE	16.933 m

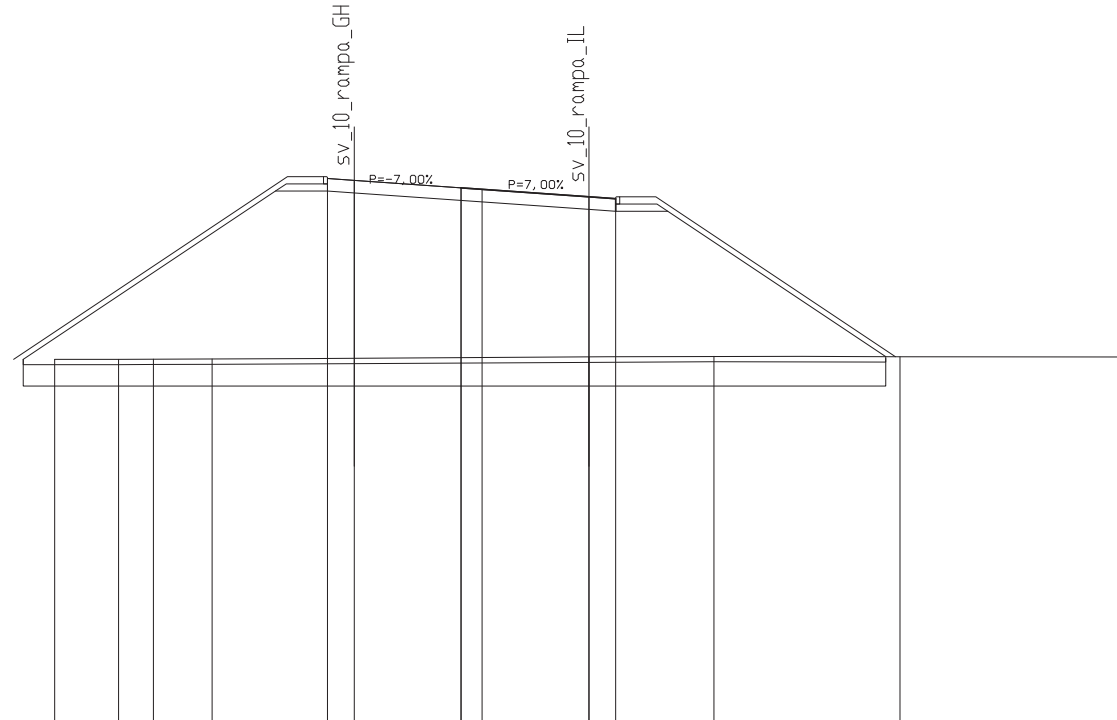
RILEVATI	
RILEVATO	65.549 mq
TERRENO VEGETALE	12.132 m

SOVRASTRUTTURA STRADALE	
MISTO GRANULARE RIEMPIMENTO	0.472 mq
CASSONETTO	5.786 m

MANUFATTI	
CORDOLO	1.000 u.tà

SEZIONE N. : 15  
 QT. PROGETTO : 125.260  
 DIST.PROG. : 207.217

SEZIONE N. : 1  
 QT. PROGETTO : 124.645  
 DIST.PROG. : 0.000  
 DIST.SUCC. : 6.357



SCALA 1:200

QT.RIF. 105.000

QUOTE TERRENO	118.56	118.56	118.57	118.58		118.65	118.68	118.66	118.65			
DIST.PARZIALI TERRENO		2.39	1.30	2.20	14.11		4.68	6.96	8.36			
QUOTE PROGETTO	118.56				124.86	124.86	124.79	124.51	124.18	124.11	124.11	118.66
DIST.PARZIALI PROGETTO			9.44		1.95	1.00	4.00	4.79	1.00	1.95	8.16	
QUOTA PIANO STRADA					125.33	125.26		124.98	124.65	124.58		
DIST. PIANO STRADA					1.00	4.00	0.79	4.00	1.00			

SCAVI E BONIFICHE	
SCOTICO	3.226 mq
SCAVO PER BONIFICA	13.960 mq
LARGHEZZA ANTICAPILLARE	16.131 m
GEOTESSILE	17.131 m

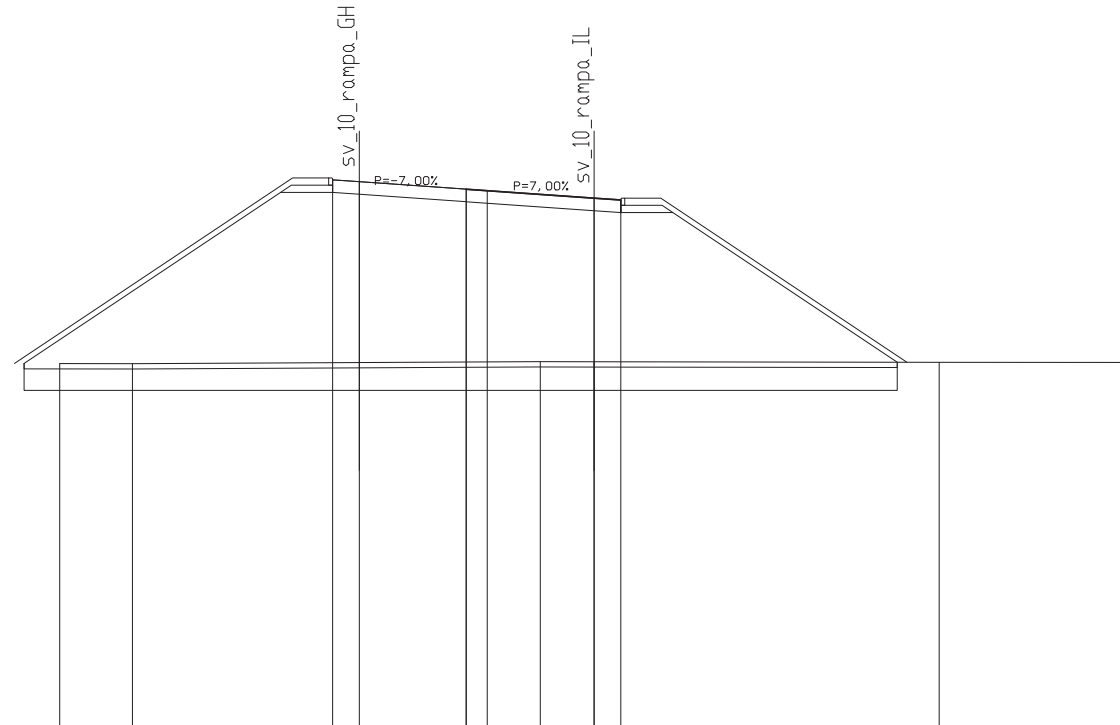
RILEVATI	
RILEVATO	67.805 mq
TERRENO VEGETALE	12.416 m

SOVRASTRUTTURA STRADALE	
MISTO GRANULARE RIEMPIMENTO	0.472 mq
CASSONETTO	5.786 m

MANUFATTI	
CORDOLO	1.000 u.tà

SEZIONE N. : 14  
 QT. PROGETTO : 125.399  
 DIST.PROG. : 200.000

SEZIONE N. : 2  
 QT. PROGETTO : 124.783  
 DIST.PROG. : 6.357  
 DIST.PREC. : 6.357  
 DIST.SUCC. : 17.666



SCALA 1:200

QUOTE TERRENO	118,59	118,59				118,67	118,66		118,64	118,64	
DIST.PARZIALI TERRENO		2,72		15,27			2,02		12,92	7,08	
QUOTE PROGETTO	118,60		125,00	125,00	124,93	124,65		124,31	124,24	124,24	118,64
DIST.PARZIALI PROGETTO			9,60	1,95	1,00	4,00		4,79	1,00	1,95	8,40
QUOTA PIANO STRADA			125,47	125,40		125,12	125,06		124,78	124,71	
DIST. PIANO STRADA			1,00	4,00		0,79	4,00		1,00		



SCAVI E BONIFICHE	
SCOTICO	3.514 mq
SCAVO PER BONIFICA	14.654 mq
LARGHEZZA ANTICAPILLARE	17.568 m
GEOTESSILE	18.648 m

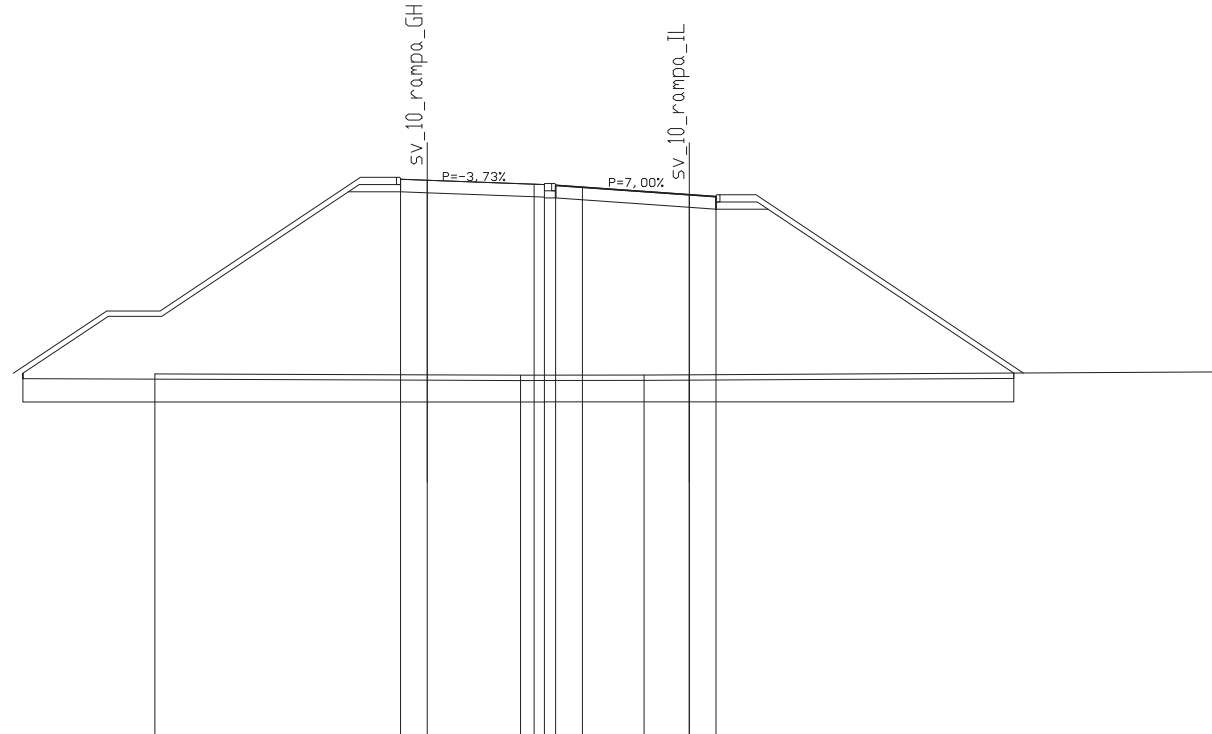
RILEVATI	
RILEVATO	81.806 mq
TERRENO VEGETALE	13.647 m

SOVRASTRUTTURA STRADALE	
MISTO GRANULARE RIEMPIMENTO	0.586 mq
CASSONETTO	6.000 m

MANUFATTI	
CORDOLO	2.000 u.tà

SEZIONE N. : 12  
 QT. PROGETTO : 125.790  
 DIST.PROG. : 160.000

SEZIONE N. : 4  
 QT. PROGETTO : 125.248  
 DIST.PROG. : 41.912  
 DIST.PREC. : 17.889  
 DIST.SUCC. : 17.872



SCALA 1:200

QUOTE TERRENO	118.54											118.49				118.50		118.51		118.62		118.62	
DIST.PARZIALI TERRENO	13.69											4.63				1.69		20.00					
QUOTE PROGETTO	118.57	120.70	120.70	125.36	125.36	125.32	125.13	125.13	125.13	124.78	124.71	124.71	118.57										
DIST.PARZIALI PROGETTO	3.20	2.00	6.99	1.95	1.00	4.39	0.42	5.00	1.00	1.95	9.20												
QUOTA PIANO STRADA												125.83	125.79	125.64	125.60	125.59	125.25	125.18					
DIST. PIANO STRADA												1.00	4.00	0.92	1.00	4.00	1.00						

SCAVI E BONIFICHE	
SCOTICO	3.789 mq
SCAVO PER BONIFICA	16.160 mq
LARGHEZZA ANTICAPILLARE	18.941 m
GEOTESSILE	20.020 m

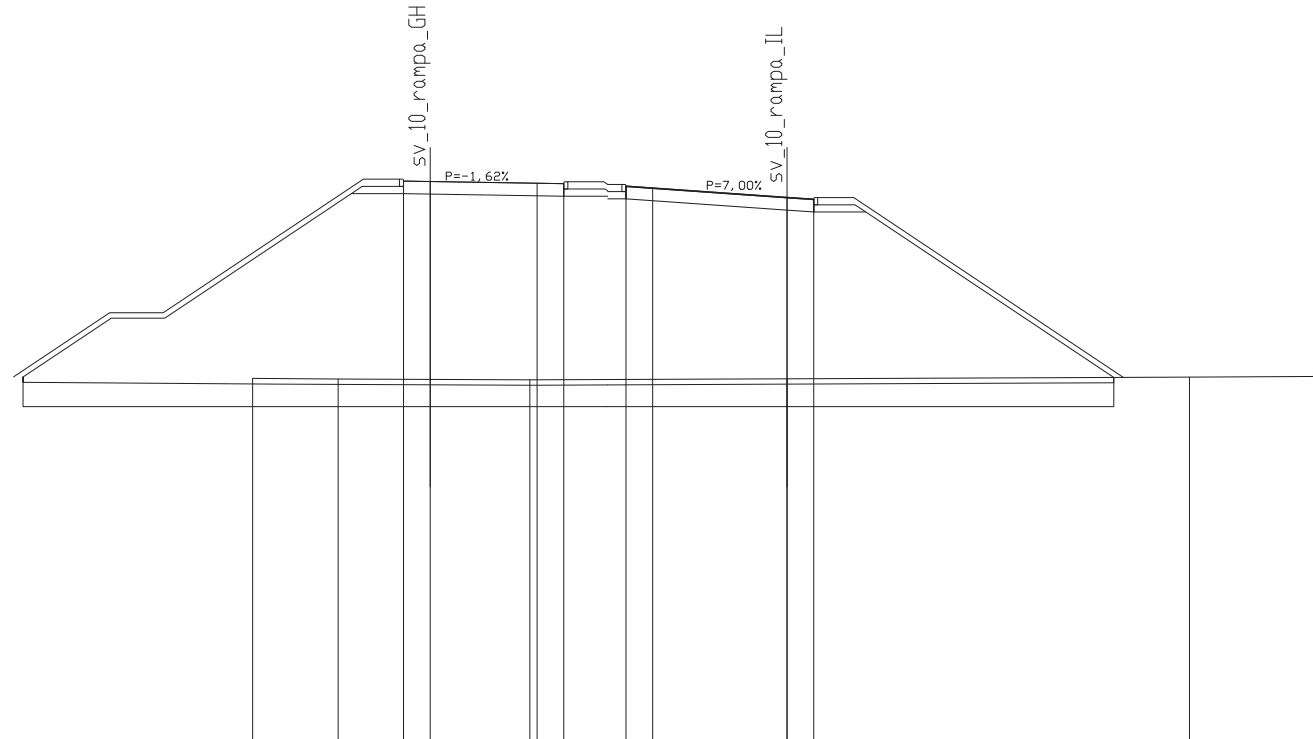
RILEVATI	
RILEVATO	91.348 mq
TERRENO VEGETALE	14.008 m

SOVRASTRUTTURA STRADALE	
MISTO GRANULARE RIEMPIMENTO	0.655 mq
CASSONETTO	7.029 m

MANUFATTI	
CORDOLO	2.000 u.tà

SEZIONE N. : 11  
 QT. PROGETTO : 125.930  
 DIST.PROG. : 140.000

SEZIONE N. : 5  
 QT. PROGETTO : 125.329  
 DIST.PROG. : 59.784  
 DIST.PREC. : 17.872  
 DIST.SUCC. : 17.588



SCALA 1:200

QUOTE TERRENO	118.56												118.54		118.51				118.55			118.61		118.63
DIST.PARZIALI TERRENO	3.20			7.17				9.63					15.06			4.94								
QUOTE PROGETTO	118.61	120.82	120.82	125.48			125.48	125.46	125.38		125.38	125.38	125.38	125.38	124.86	124.79	124.79	118.60						
DIST.PARZIALI PROGETTO	3.30	2.00	6.99			1.95	1.00	5.00		1.65	0.68	6.03		1.00	1.95	9.28								
QUOTA PIANO STRADA				125.95		125.93		125.87		125.85	125.75	125.68	125.33		125.26									
DIST. PIANO STRADA				1.00		4.00		1.00	2.33	1.00		5.03		1.00										



SCAVI E BONIFICHE	
SCOTICO	1.655 mq
SCAVO PER BONIFICA	6.709 mq
LARGHEZZA ANTICAPILLARE	8.272 m
GEOLESSILE	10.309 m

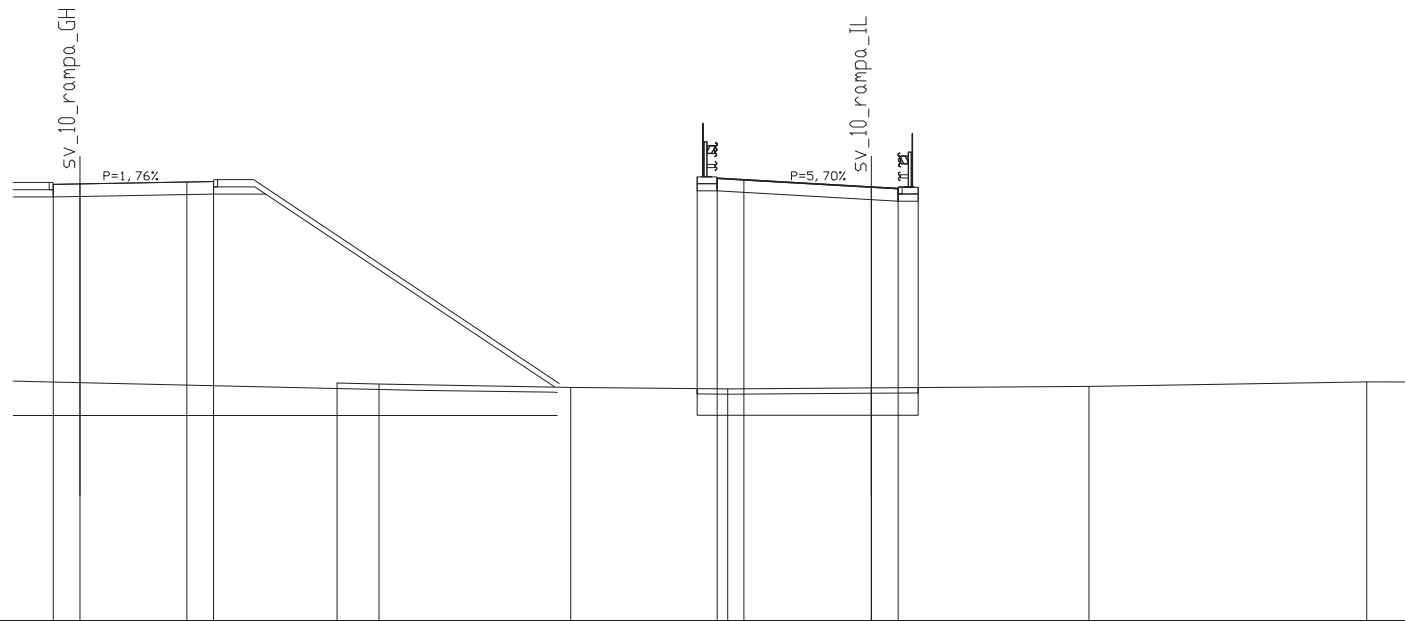
RILEVATI	
RILEVATO	59.521 mq

SOVRASTRUTTURA STRADALE	
MISTO GRANULARE RIEMPIMENTO	0.406 mq
CASSONETTO	6.772 m

MANUFATTI	
CORDOLO	3.000 u.tà

SEZIONE N. : 9A  
 QT. PROGETTO : 126.350  
 DIST.PROG. : 107.042

SEZIONE N. : 6A  
 QT. PROGETTO : 126.230  
 DIST.PROG. : 88.900  
 DIST.PREC. : 11.528  
 DIST.SUCC. : 6.481



SCALA 1:200

QT.RIF. 110.000

QUOTE TERRENO													118.90	118.86			118.73			118.68	118.72			118.77			118.94	118.93
DIST.PARZIALI TERRENO													1.57	7.18		5.88		5.38		8.14		10.40		1.46				
QUOTE PROGETTO	125.86	125.86	125.88			125.97	125.97			118.76			126.09	126.09			125.76	125.70	125.70									
DIST.PARZIALI PROGETTO	1.50	1.00	5.00		1.95	10.81		5.34		0.75	5.77		1.00	0.75														
QUOTA PIANO STRADA	126.33	126.35			126.42	126.44					126.56	126.50			126.23	126.17												
DIST. PIANO STRADA	1.00	4.00		1.00	18.85		4.00		1.00	4.77		1.00																

SCAVI E BONIFICHE	
SCOTTICO	1.633 mq
SCAVO PER BONIFICA	6.243 mq
LARGHEZZA ANTICAPILLARE	8.166 m
GEOTESSILE	10.099 m

RILEVATI	
RILEVATO	61.371 mq

SOVRASTRUTTURA STRADALE	
MISTO GRANULARE RIEMPIMENTO	0.406 mq
CASSONETTO	6.666 m

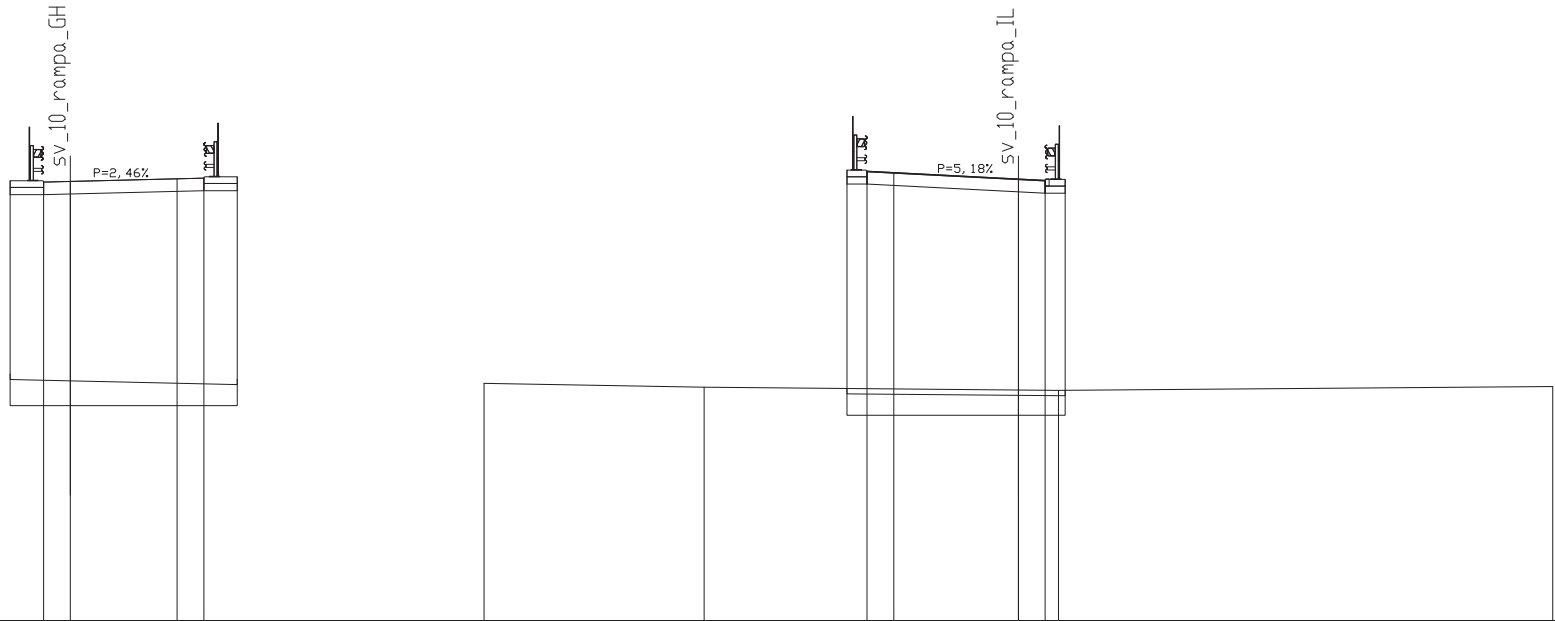
MANUFATTI	
CORDOLO	3.000 u.tà

SEZIONE N. : 9  
 QT. PROGETTO : 126.442  
 DIST.PROG. : 100.000

SEZIONE N. : 7  
 QT. PROGETTO : 126.522  
 DIST.PROG. : 95.381  
 DIST.PREC. : 6.481  
 DIST.SUCC. : 14.619

SCALA 1:200

QT.RIF. 110.000

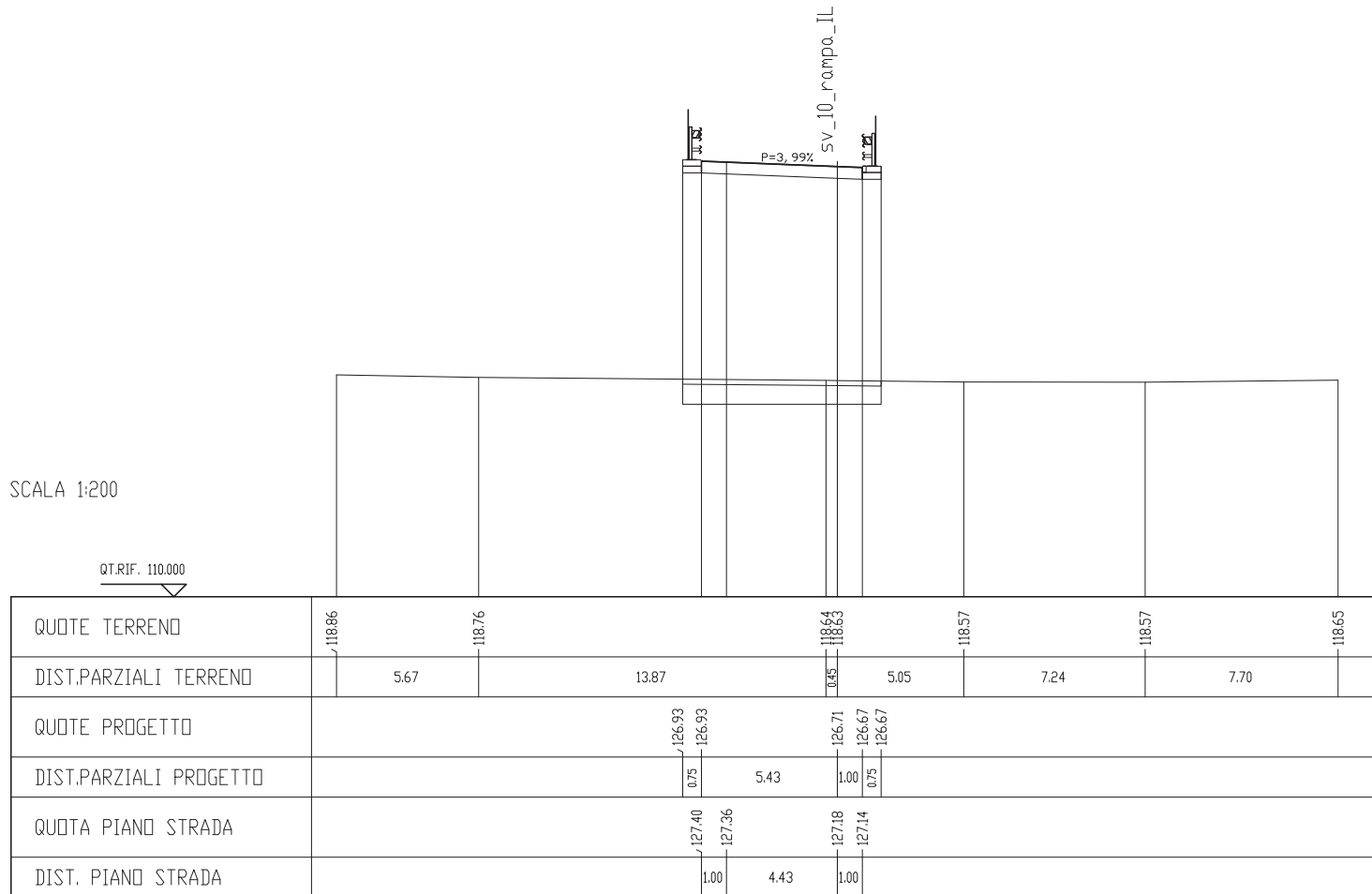


QUOTE TERRENO				118.89		118.74			118.64	118.62		118.76
DIST.PARZIALI TERRENO					8.23			11.77		1.50		18.50
QUOTE PROGETTO	125.95	125.95	125.97					126.10	126.10			
DIST.PARZIALI PROGETTO	1.25	1.00	5.00			1.25		22.82		0.75	5.67	1.00
QUOTA PIANO STRADA	126.42	126.44		126.54	126.57				126.82	126.76		126.52
DIST. PIANO STRADA	1.00	4.00	1.00					24.82		1.00	4.67	1.00



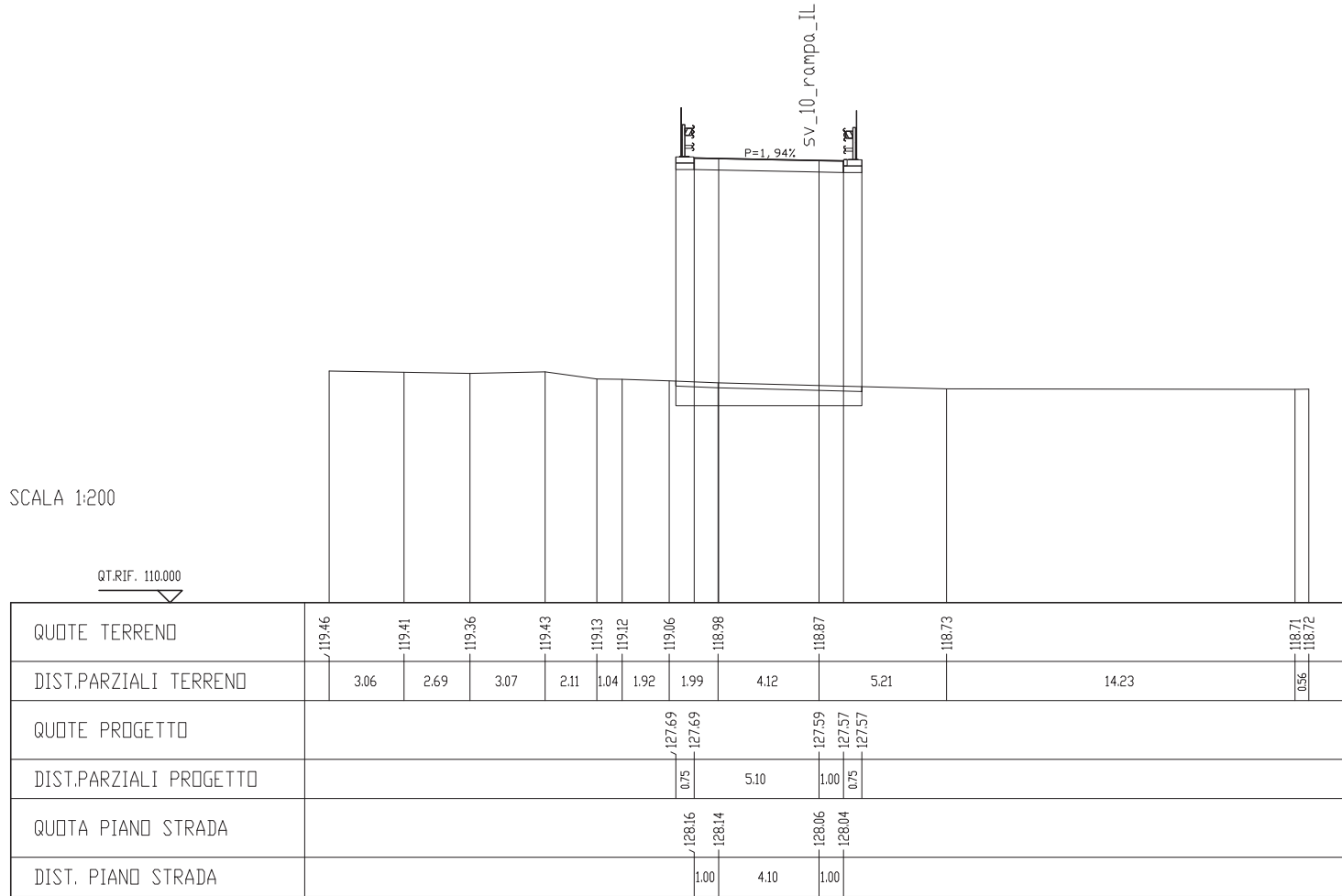
SCAVI E BONIFICHE	
SCOTICO	1.585 mq
SCAVO PER BONIFICA	6.058 mq
LARGHEZZA ANTICAPILLARE	7.925 m
GEOTESSILE	9.849 m
RILEVATI	
RILEVATO	64.552 mq
SOVRASTRUTTURA STRADALE	
MISTO GRANULARE RIEMPIMENTO	0.406 mq
CASSONETTO	6.425 m
MANUFATTI	
CORDOLO	3.000 u.tà

SEZIONE N. : 8  
 QT. PROGETTO : 127.180  
 DIST.PROG. : 110.000  
 DIST.PREC. : 14.619  
 DIST.SUCC. : 20.000



SCAVI E BONIFICHE	
SCOTICO	1.520 mq
SCAVO PER BONIFICA	5.140 mq
LARGHEZZA ANTICAPILLARE	7.596 m
GEOTESSILE	9.371 m
RILEVATI	
RILEVATO	66.114 mq
SOVRASTRUTTURA STRADALE	
MISTO GRANULARE RIEMPIMENTO	0.406 mq
CASSONETTO	6.096 m
MANUFATTI	
CORDOLO	3.000 u.tà

SEZIONE N. : 9  
 QT. PROGETTO : 128.060  
 DIST.PROG. : 130.000  
 DIST.PREC. : 20.000  
 DIST.SUCC. : 11.212



Asse rotatoria





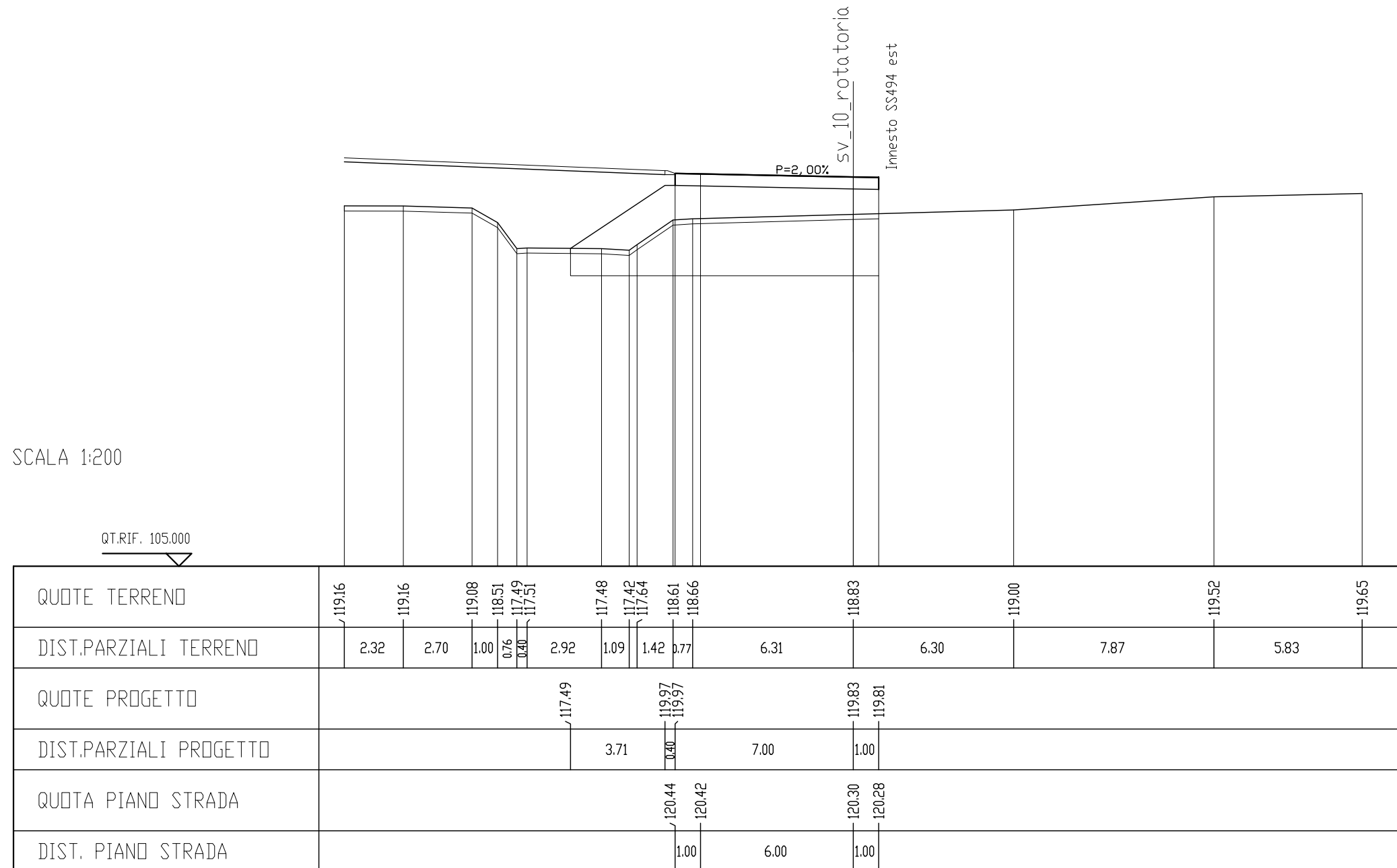
SCAVI E BONIFICHE	
SCOTICO	2.422 mq
SCOTICO ISOLA ROTATORIA	1.778 mq
SCAVO PER BONIFICA	21.568 mq
LARGHEZZA ANTICAPILLARE	12.112 m
GEDTESSILE	13.188 m

RILEVATI	
RIEMPIMENTO	26.892 mq
RILEVATO	13.797 mq
TERRENO VEGETALE	12.610 m

SOVRASTRUTTURA STRADALE	
MISTO GRANULARE RIEMPIMENTO	0.168 mq
CASSONETTO	8.000 m

MANUFATTI	
CORDOLO	1.000 u.tà

SEZIONE N. : 3  
 QT. PROGETTO : 120.300  
 DIST.PROG. : 16.445  
 DIST.PREC. : 11.879  
 DIST.SUCC. : 11.105



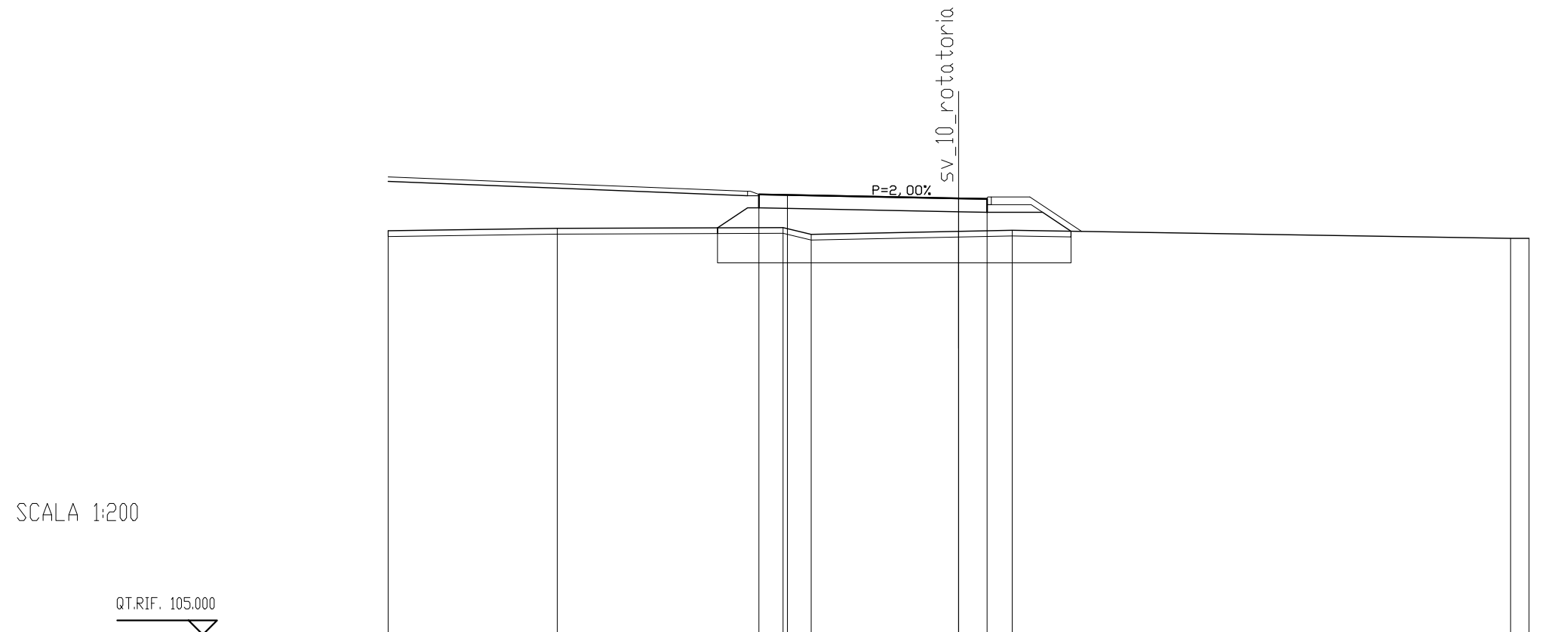
SCAVI E BONIFICHE	
SCOTICO	2.479 mq
SCOTICO ISOLA ROTATORIA	2.309 mq
SCAVO PER BONIFICA	11.333 mq
LARGHEZZA ANTICAPILLARE	12.396 m
GEDISSILE	14.735 m

RILEVATI	
RIEMPIMENTO	19.694 mq
RILEVATO	8.322 mq
TERRENO VEGETALE	16.139 m

SOVRASTRUTTURA STRADALE	
MISTO GRANULARE RIEMPIMENTO	0.640 mq
CASSONETTO	8.000 m

MANUFATTI	
CORDOLO	2.000 u.tà

SEZIONE N. : 4  
 QT. PROGETTO : 120.300  
 DIST.PROG. : 27.549  
 DIST.PREC. : 11.105  
 DIST.SUCC. : 12.451



QUOTE TERRENO	119,16	119,25	119,28	119,04	119,14	119,18	118,90	118,90	
DIST.PARZIALI TERRENO	5,93	7,92	0,99	5,17	1,88	17,48	0,64	0,64	
QUOTE PROGETTO			119,27	119,97	119,97	119,83	119,81	119,81	119,15
DIST.PARZIALI PROGETTO			1,05	0,40	7,00	1,00	1,95	0,99	
QUOTA PIANO STRADA			120,44	120,42	120,30	120,28			
DIST. PIANO STRADA			1,00	6,00	1,00				

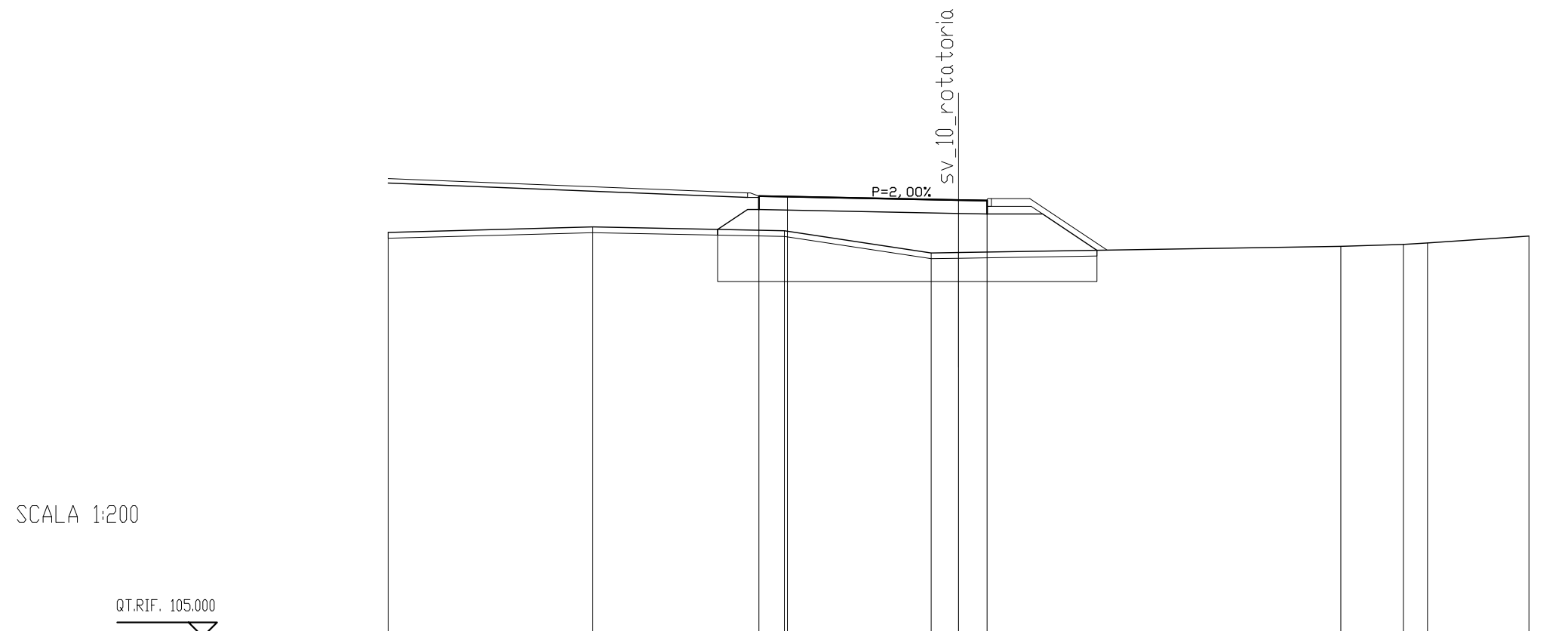
SCAVI E BONIFICHE	
SCOTICO	2.660 mq
SCOTICO ISOLA ROTATORIA	2.310 mq
SCAVO PER BONIFICA	14.808 mq
LARGHEZZA ANTICAPILLARE	13.303 m
GEDISSILE	16.225 m

RILEVATI	
RIEMPIMENTO	19.116 mq
RILEVATO	13.303 mq
TERRENO VEGETALE	17.216 m

SOVRASTRUTTURA STRADALE	
MISTO GRANULARE RIEMPIMENTO	0.640 mq
CASSONETTO	8.000 m

MANUFATTI	
CORDOLO	2.000 u.tà

SEZIONE N. : 5  
 QT. PROGETTO : 120.300  
 DIST.PROG. : 40.000  
 DIST.PREC. : 12.451  
 DIST.SUCC. : 19.240



SCALA 1:200

QT.RIF. 105.000

QUOTE TERRENO	119,16	119,36	119,22	118,44	118,46	118,68	118,74	118,79	119,04
DIST.PARZIALI TERRENO	7,18	6,72	5,15	0,96	13,40	2,19	0,85	3,55	
QUOTE PROGETTO			119,27	119,97	119,97	119,83	119,81	119,81	118,54
DIST.PARZIALI PROGETTO			1,05	0,40	7,00	1,00	1,95	1,91	
QUOTA PIANO STRADA			120,44	120,42	120,30	120,28			
DIST. PIANO STRADA			1,00	6,00	1,00				



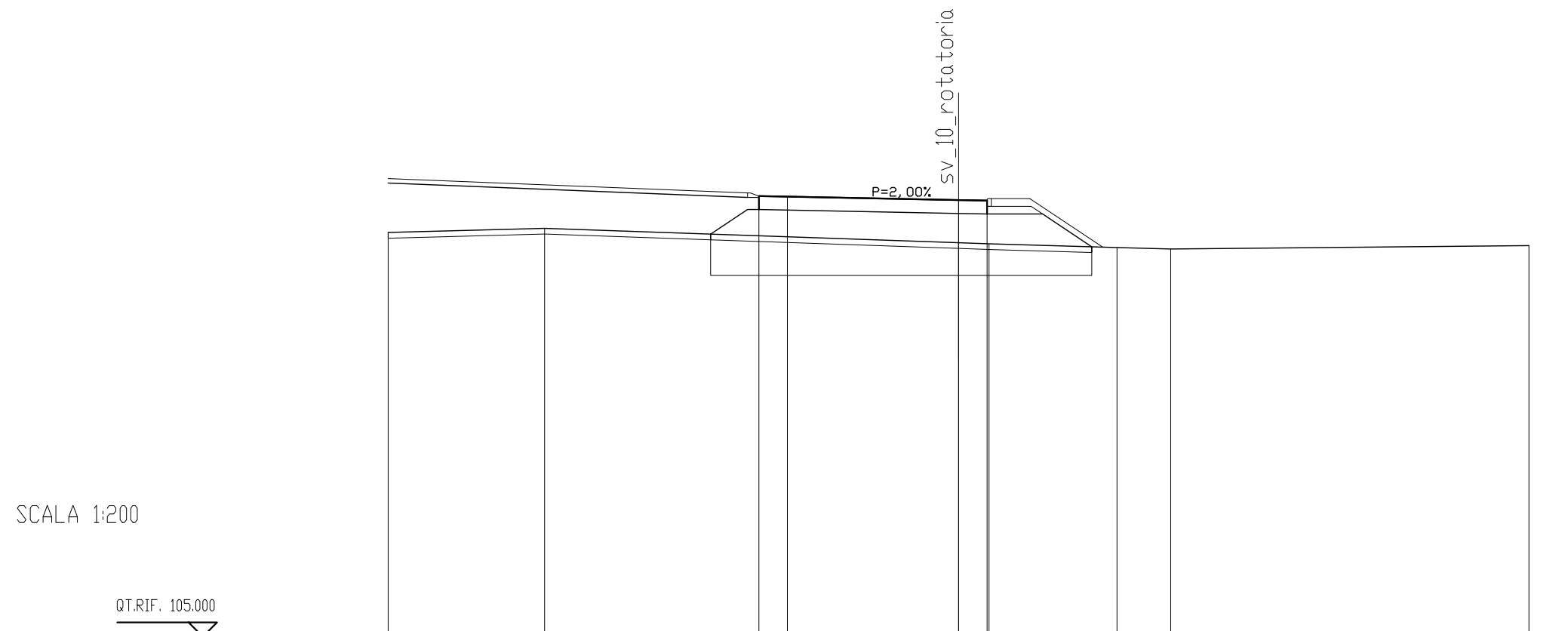
SCAVI E BONIFICHE	
SCOTICO	2,673 mq
SCOTICO ISOLA ROTATORIA	2,261 mq
SCAVO PER BONIFICA	13,560 mq
LARGHEZZA ANTICAPILLARE	13,366 m
GEDTESSILE	15,810 m

RILEVATI	
RIEMPIMENTO	19,758 mq
RILEVATO	11,835 mq
TERRENO VEGETALE	17,025 m

SOVRASTRUTTURA STRADALE	
MISTO GRANULARE RIEMPIMENTO	0,640 mq
CASSONETTO	8,000 m

MANUFATTI	
CORDOLO	2,000 u.tà

SEZIONE N. : 6  
 QT. PROGETTO : 120,300  
 DIST.PROG. : 59,240  
 DIST.PREC. : 19,240  
 DIST.SUCC. : 13,343



SCALA 1:200

QT.RIF. 105,000

QUOTE TERRENO	119,16	119,31		118,80	118,77	118,64	118,59	118,70	
DIST.PARZIALI TERRENO	5,49	14,51		1,07	4,49	1,88	12,56		
QUOTE PROGETTO			119,11	119,97	119,97	119,83	119,81	119,81	118,66
DIST.PARZIALI PROGETTO			1,29	0,40	7,00	1,00	1,95	1,72	
QUOTA PIANO STRADA			120,44	120,42	120,30	120,28			
DIST. PIANO STRADA			1,00	6,00	1,00				

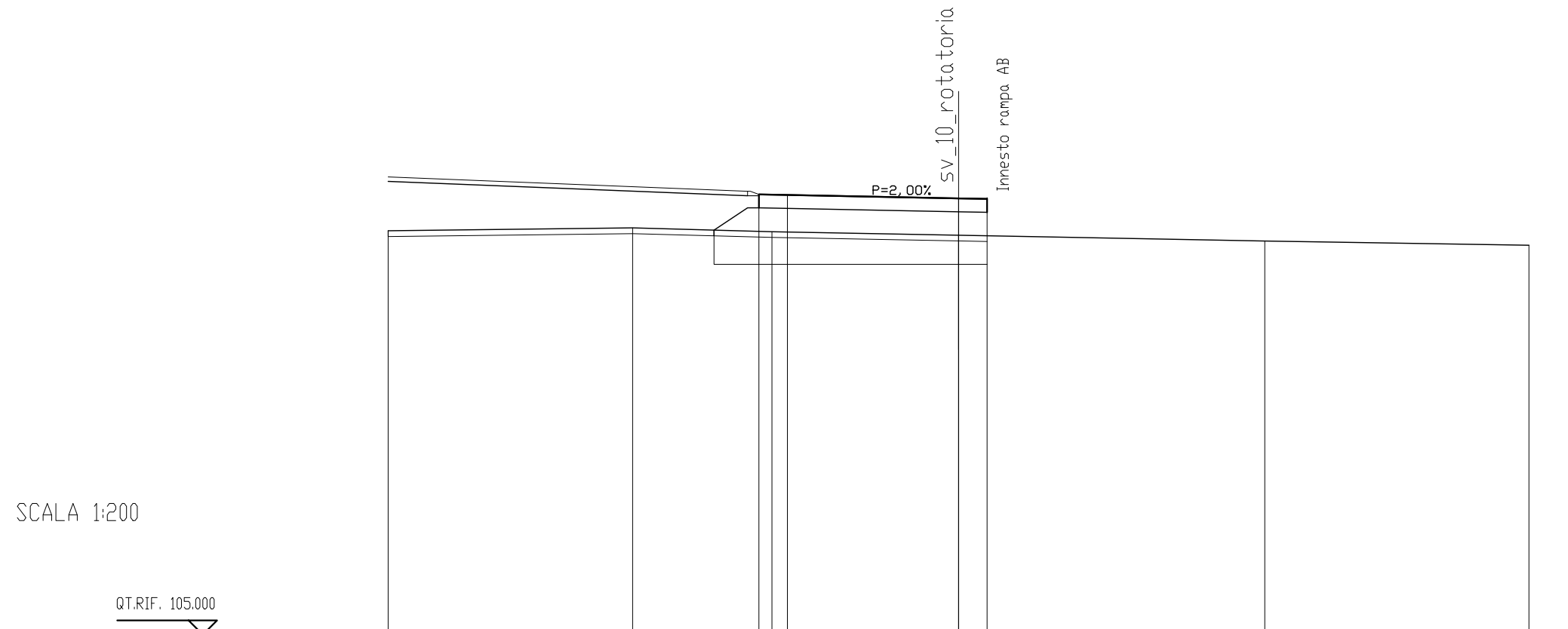
SCAVI E BONIFICHE	
SCOTICO	1.915 mq
SCOTICO ISOLA ROTATORIA	2.285 mq
SCAVO PER BONIFICA	8.537 mq
LARGHEZZA ANTICAPILLARE	9,575 m
GEDTESSILE	10.772 m

RILEVATI	
RIEMPIMENTO	19.822 mq
RILEVATO	7.413 mq
TERRENO VEGETALE	12.610 m

SOVRASTRUTTURA STRADALE	
MISTO GRANULARE RIEMPIMENTO	0.168 mq
CASSONETTO	8.000 m

MANUFATTI	
CORDOLO	1.000 u.tà

SEZIONE N. : 7  
 QT. PROGETTO : 120.300  
 DIST.PROG. : 72.583  
 DIST.PREC. : 13.343  
 DIST.SUCC. : 16.117



SCALA 1:200

QUOTE TERRENO	119,16	119,26	119,13	119,01	118,81	118,66
DIST.PARZIALI TERRENO	8,57	4,88	6,54	10,74	9,26	
QUOTE PROGETTO		119,19	119,97	119,83	119,81	
DIST.PARZIALI PROGETTO		1,17	7,00	1,00		
QUOTA PIANO STRADA		120,44	120,42	120,30	120,28	
DIST. PIANO STRADA		1,00	6,00	1,00		









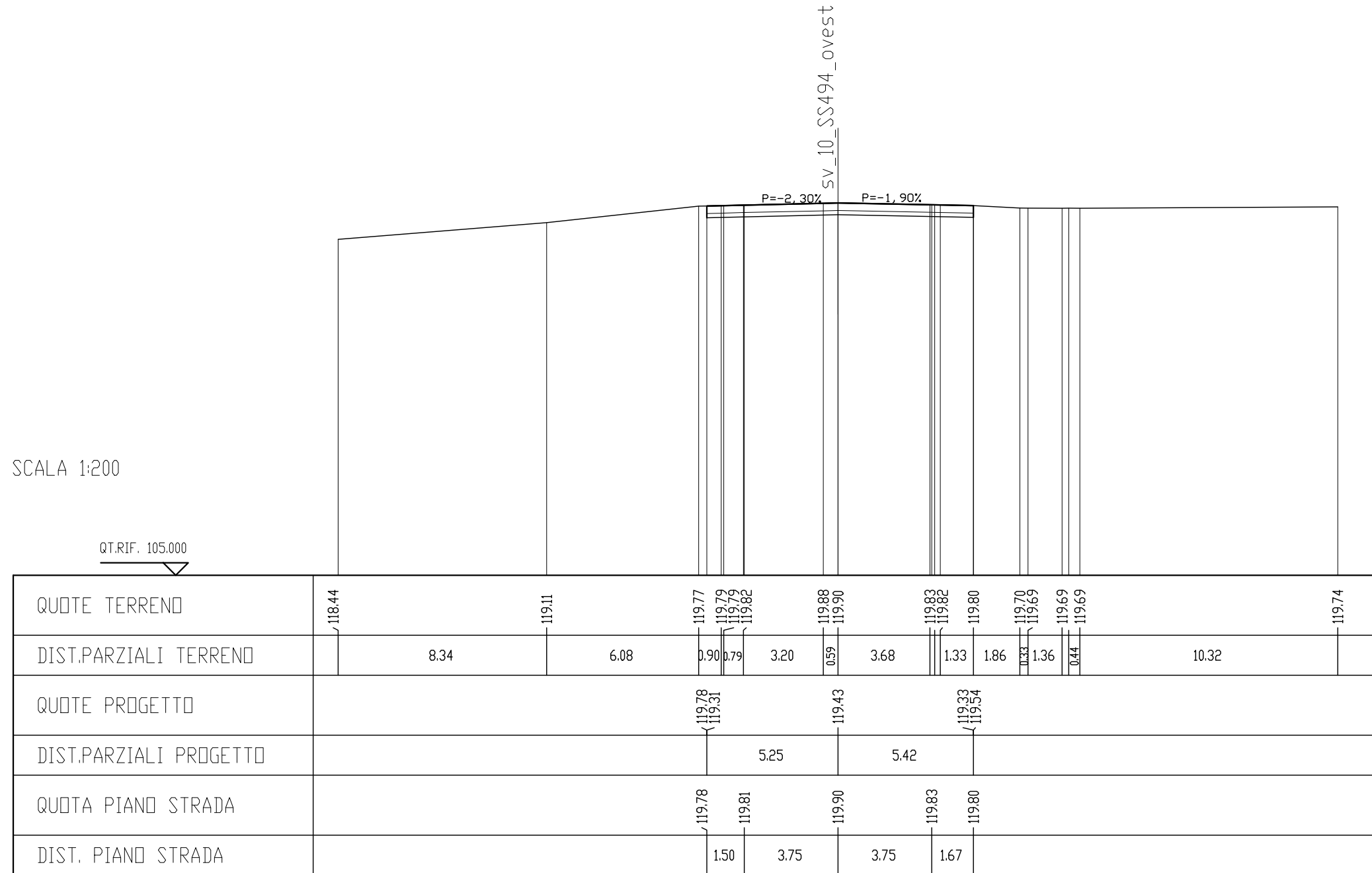


Asse SS494 ovest



SCAVI E BONIFICHE	
DEMOLIZIONE PACCHETTO	10.672 m
STERRO	1.818 mq
SOVRASTRUTTURA STRADALE	
CASSONETTO	10.670 m

SEZIONE N. : 1  
 QT. PROGETTO : 119.899  
 DIST.PROG. : 0.000  
 DIST.SUCC. : 20.000









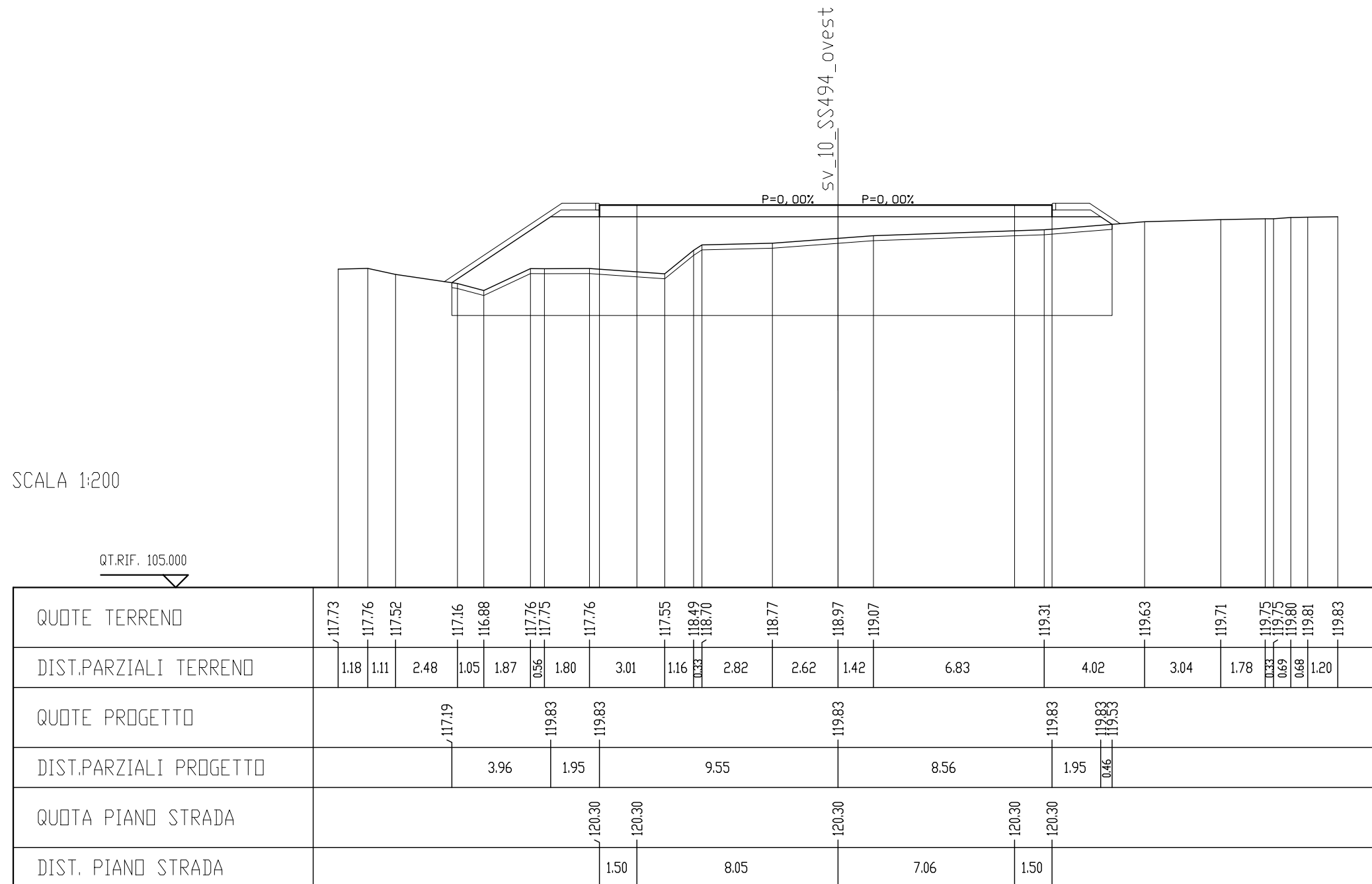
SCAVI E BONIFICHE	
SCOTICO	5,286 mq
SCAVO PER BONIFICA	64,635 mq
LARGHEZZA ANTICAPILLARE	26,422 m
GEOTESSILE	31,378 m

SEZIONE N. : 5  
 QT. PROGETTO : 120.300  
 DIST.PROG. : 64.523  
 DIST.PREC. : 4.523

RILEVATI	
RILEVATO	29,176 mq
TERRENO VEGETALE	9,832 m

SOVRASTRUTTURA STRADALE	
MISTO GRANULARE RIEMPIMENTO	0,944 mq
CASSONETTO	18,110 m

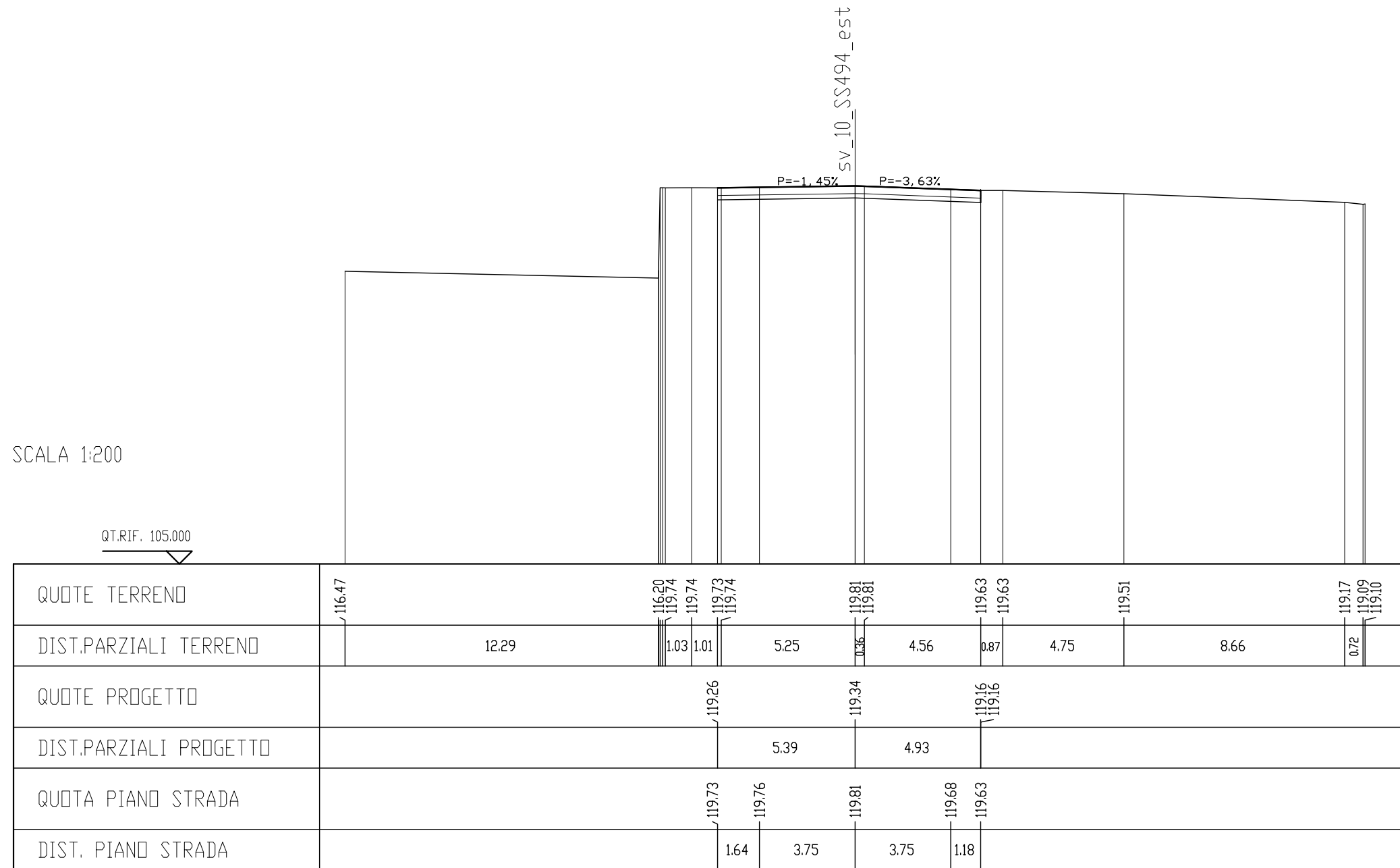
MANUFATTI	
CORDOLO	2,000 u.tà



Asse SS494 est

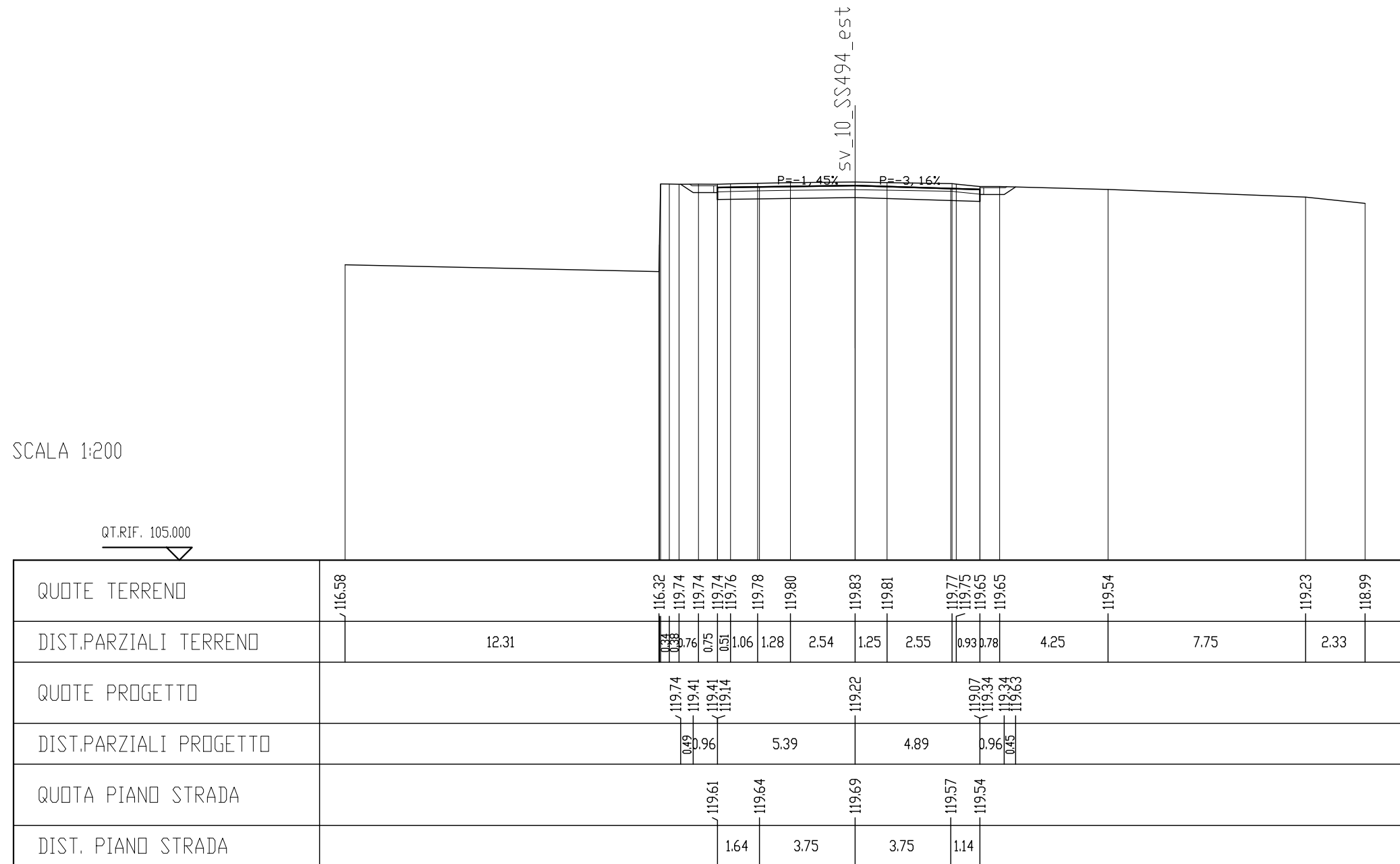
SCAVI E BONIFICHE	
DEMOLIZIONE PACCHETTO	10.325 m
STERRO	1.779 mq
SOVRASTRUTTURA STRADALE	
CASSONETTO	10.320 m
MANUFATTI	
CORDOLO	1.000 u.tà

SEZIONE N. : 1  
 QT. PROGETTO : 119.813  
 DIST.PROG. : 0.000  
 DIST.SUCC. : 20.000



SCAVI E BONIFICHE	
DEMOLIZIONE PACCHETTO	10,295 m
STERRO	4,085 mq
RILEVATI	
TERRENO VEGETALE	1,874 m
SOVRASTRUTTURA STRADALE	
CASSONETTO	10,287 m
MANUFATTI	
CORDOLO	2,000 u.tà

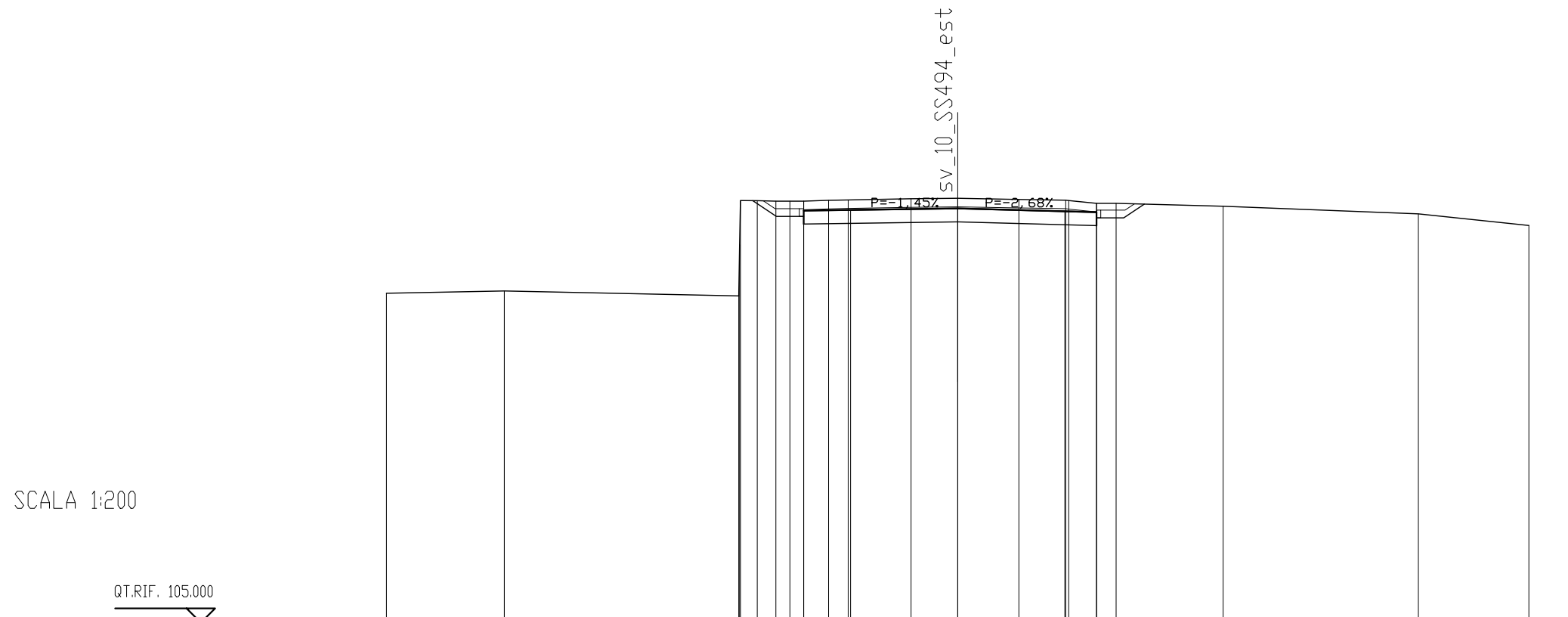
SEZIONE N. : 2  
 QT. PROGETTO : 119.691  
 DIST.PROG. : 20.000  
 DIST.PREC. : 20.000  
 DIST.SUCC. : 20.000





SCAVI E BONIFICHE	
DEMOLIZIONE PACCHETTO	10,263 m
STERRO	6,827 mq
RILEVATI	
TERRENO VEGETALE	2,591 m
SOVRASTRUTTURA STRADALE	
CASSONETTO	10,254 m
MANUFATTI	
CORDOLO	2,000 u.tà

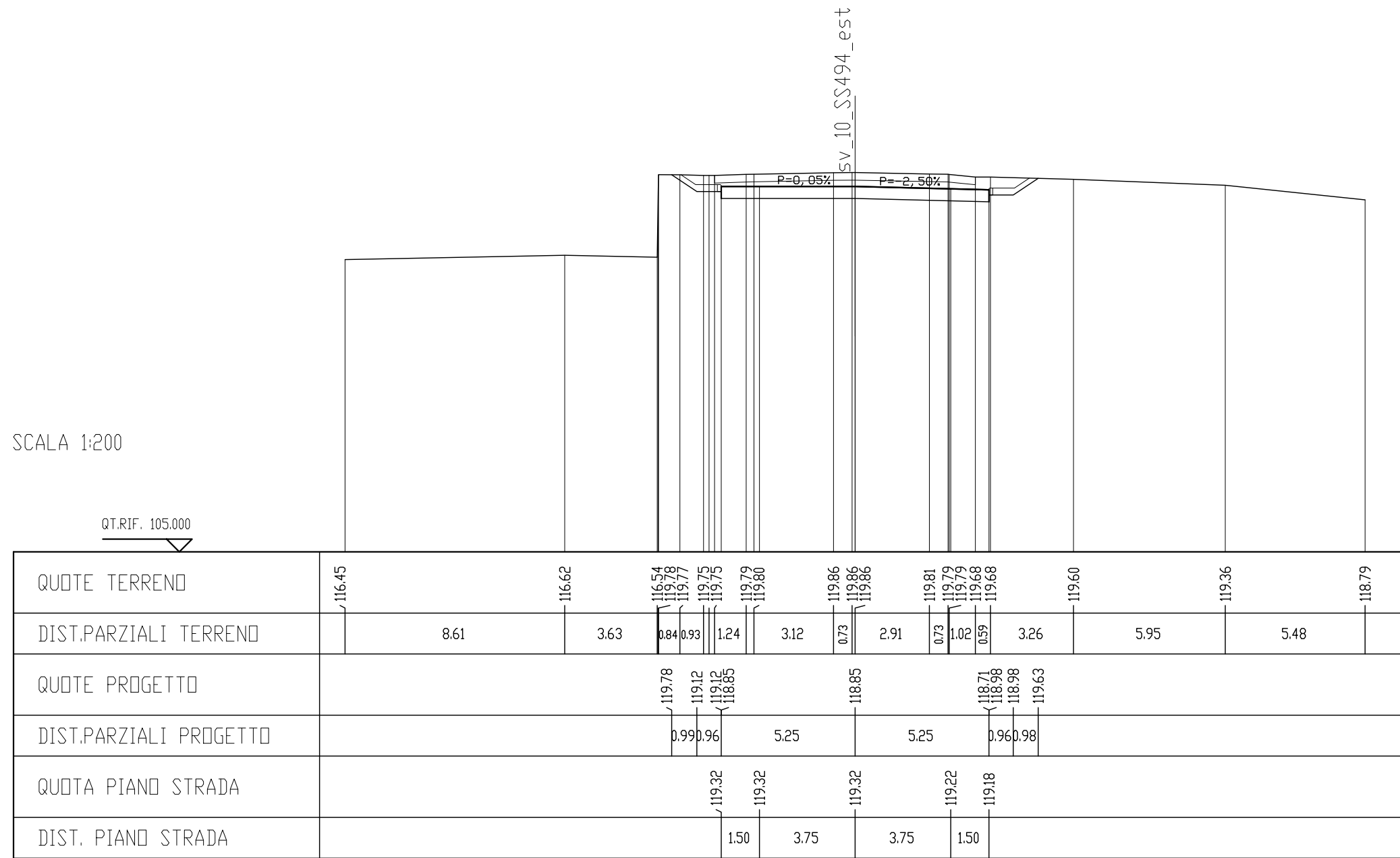
SEZIONE N. : 3  
 QT. PROGETTO : 119,491  
 DIST.PROG. : 40,000  
 DIST.PREC. : 20,000  
 DIST.SUCC. : 20,000



QUOTE TERRENO	116.52	116.61	116.43	119.76	119.74	119.75	119.74	119.77	119.79	119.83	119.85	119.81	119.78	119.77	119.67	119.67	119.57	119.30	118.89
DIST.PARZIALI TERRENO		4.13		8.21	0.59	0.65	0.49	0.48	0.87	0.69	2.20	1.63	2.14	1.64	0.98	0.68	3.75	6.84	3.87
QUOTE PROGETTO				119.76	119.21	119.21	118.94				119.02			118.89	119.16	119.16	119.64		
DIST.PARZIALI PROGETTO				0.83	0.96					5.39			4.86	0.96	0.72				
QUOTA PIANO STRADA				119.41	119.44					119.49			119.39	119.36					
DIST. PIANO STRADA					1.64					3.75			3.75	1.11					

SCAVI E BONIFICHE	
DEMOLIZIONE PACCHETTO	10.235 m
STERRO	9.268 mq
RILEVATI	
TERRENO VEGETALE	3.096 m
SOVRASTRUTTURA STRADALE	
CASSONETTO	10.500 m
MANUFATTI	
CORDOLO	2.000 u.tà

SEZIONE N. : 4  
 QT. PROGETTO : 119.315  
 DIST.PROG. : 60.000  
 DIST.PREC. : 20.000  
 DIST.SUCC. : 20.000



SCAVI E BONIFICHE	
DEMOLIZIONE PACCHETTO	8.679 m
STERRO	7.746 mq
RILEVATI	
TERRENO VEGETALE	3.207 m
SOVRASTRUTTURA STRADALE	
MISTO GRANULARE RIEMPIMENTO	0.448 mq
CASSONETTO	10.500 m
MANUFATTI	
CORDOLO	2.000 u.tà

SEZIONE N. : 5  
 QT. PROGETTO : 119.457  
 DIST.PROG. : 80.000  
 DIST.PREC. : 20.000  
 DIST.SUCC. : 20.000

