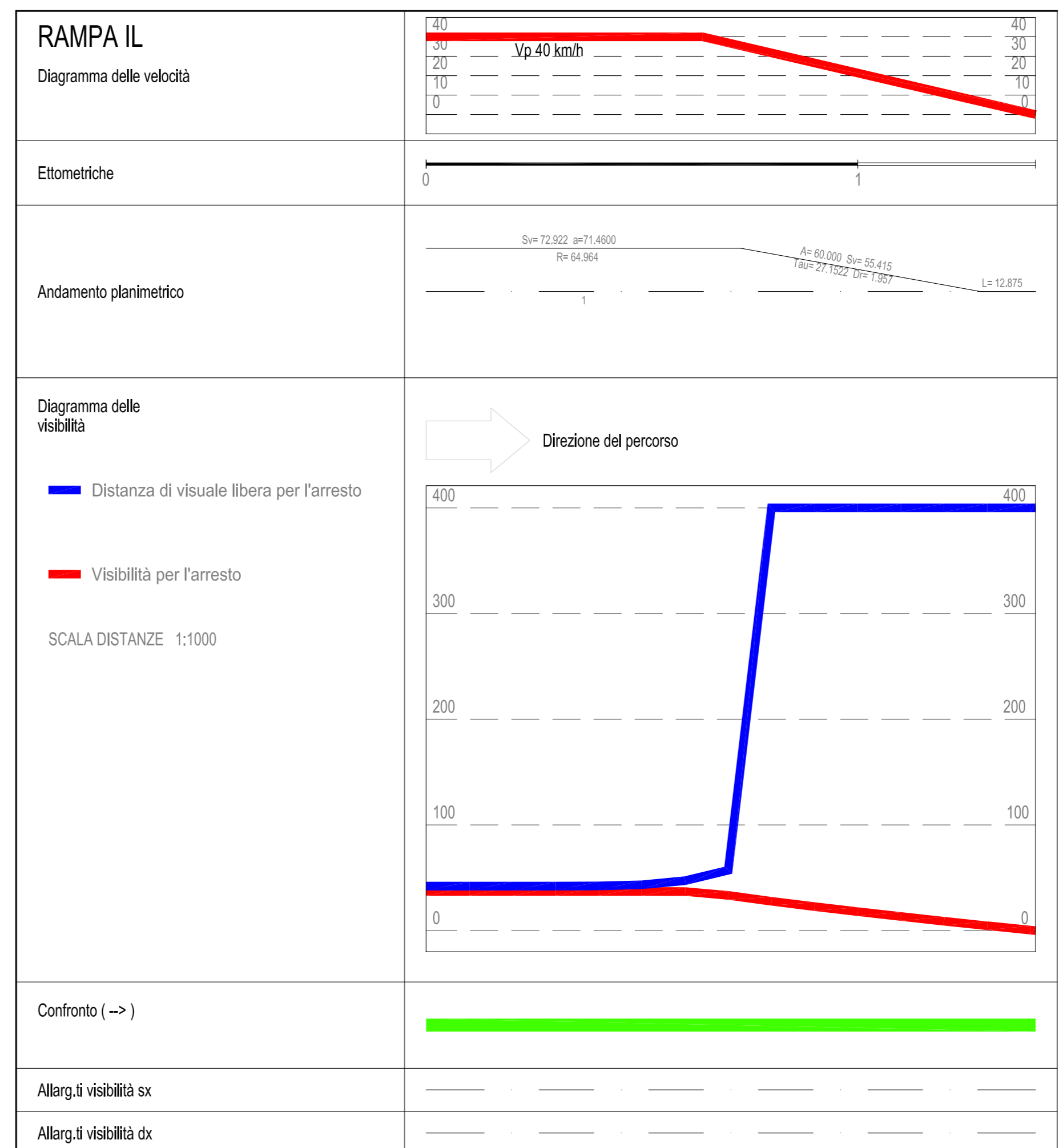
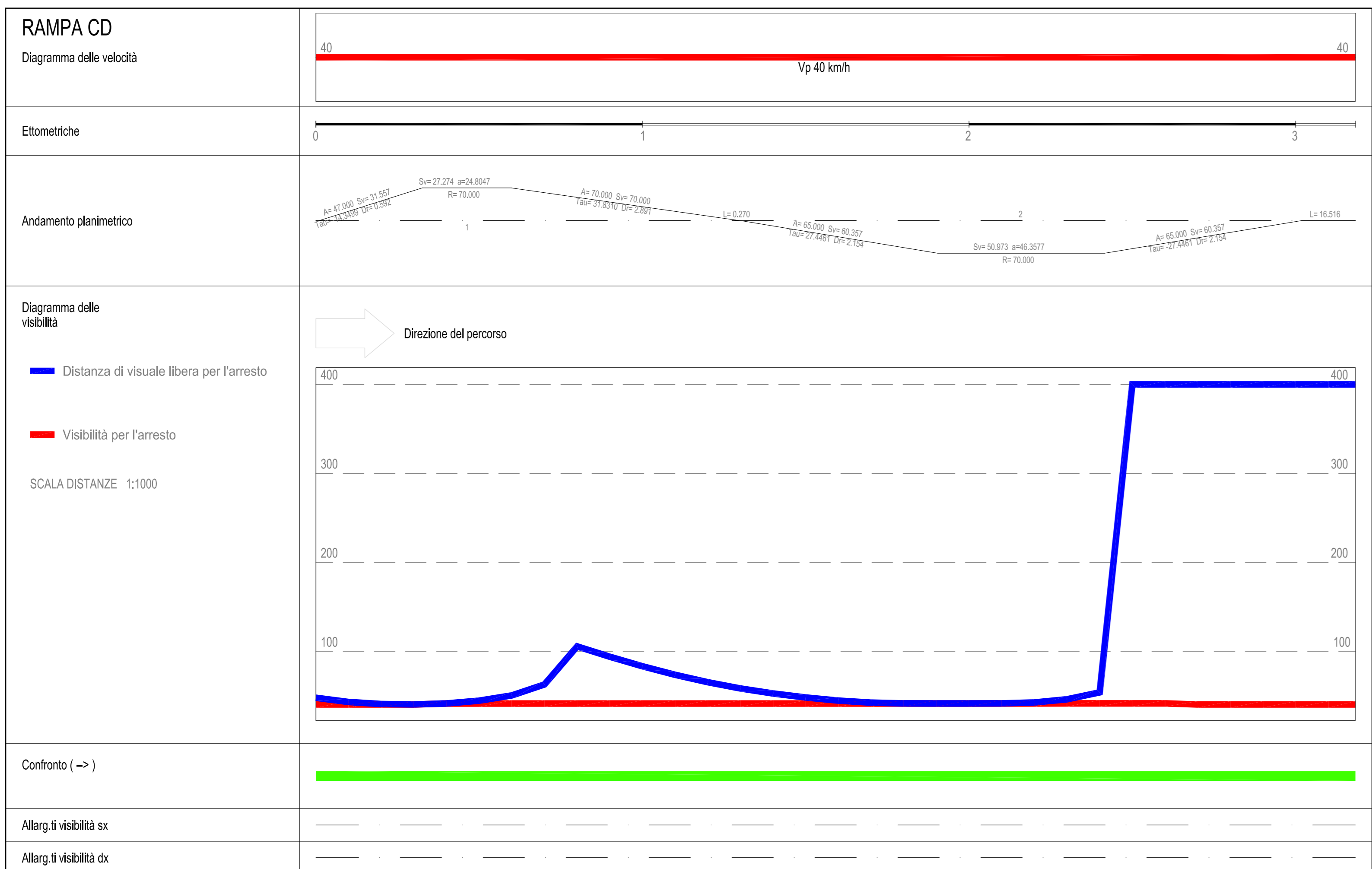
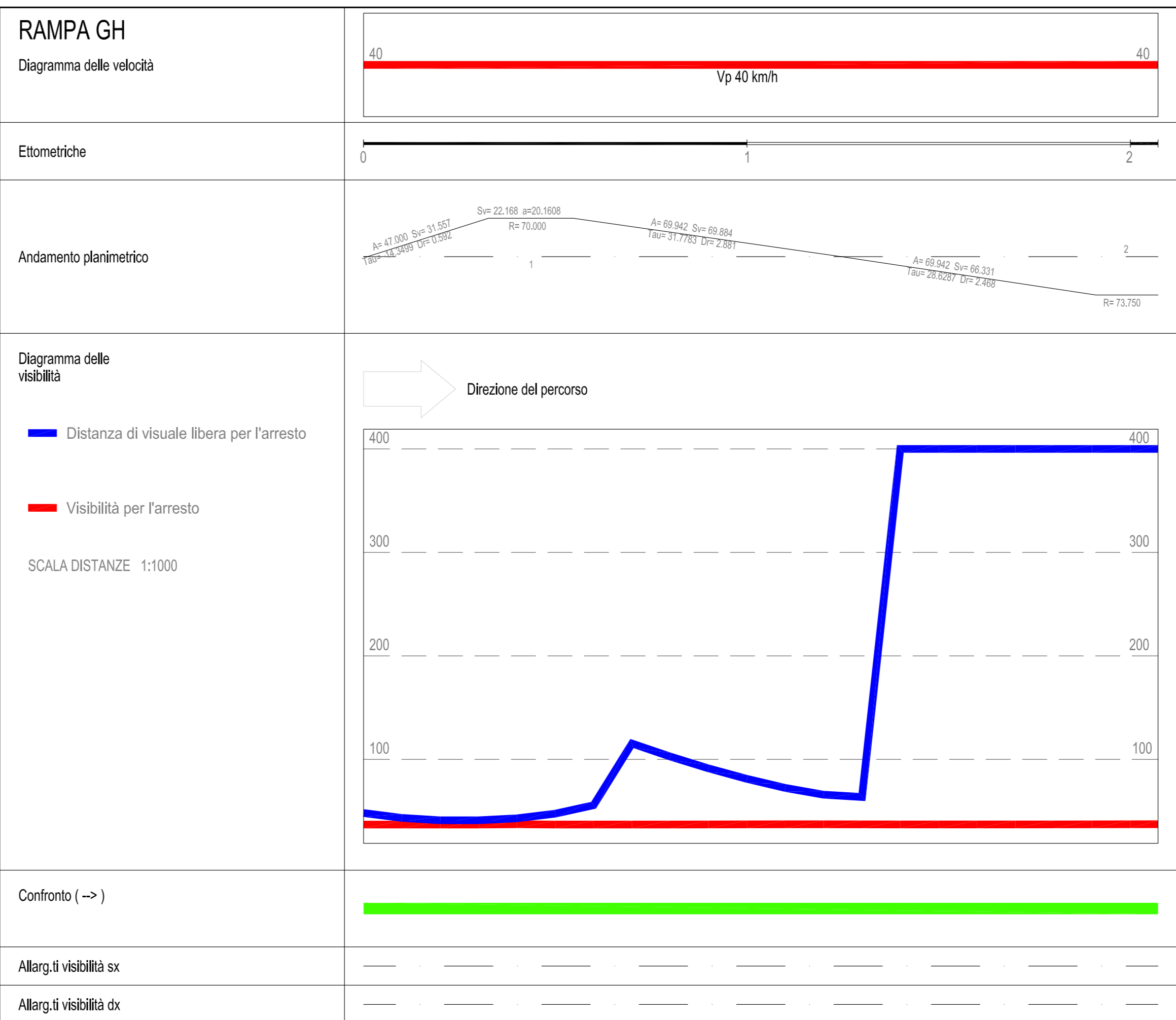
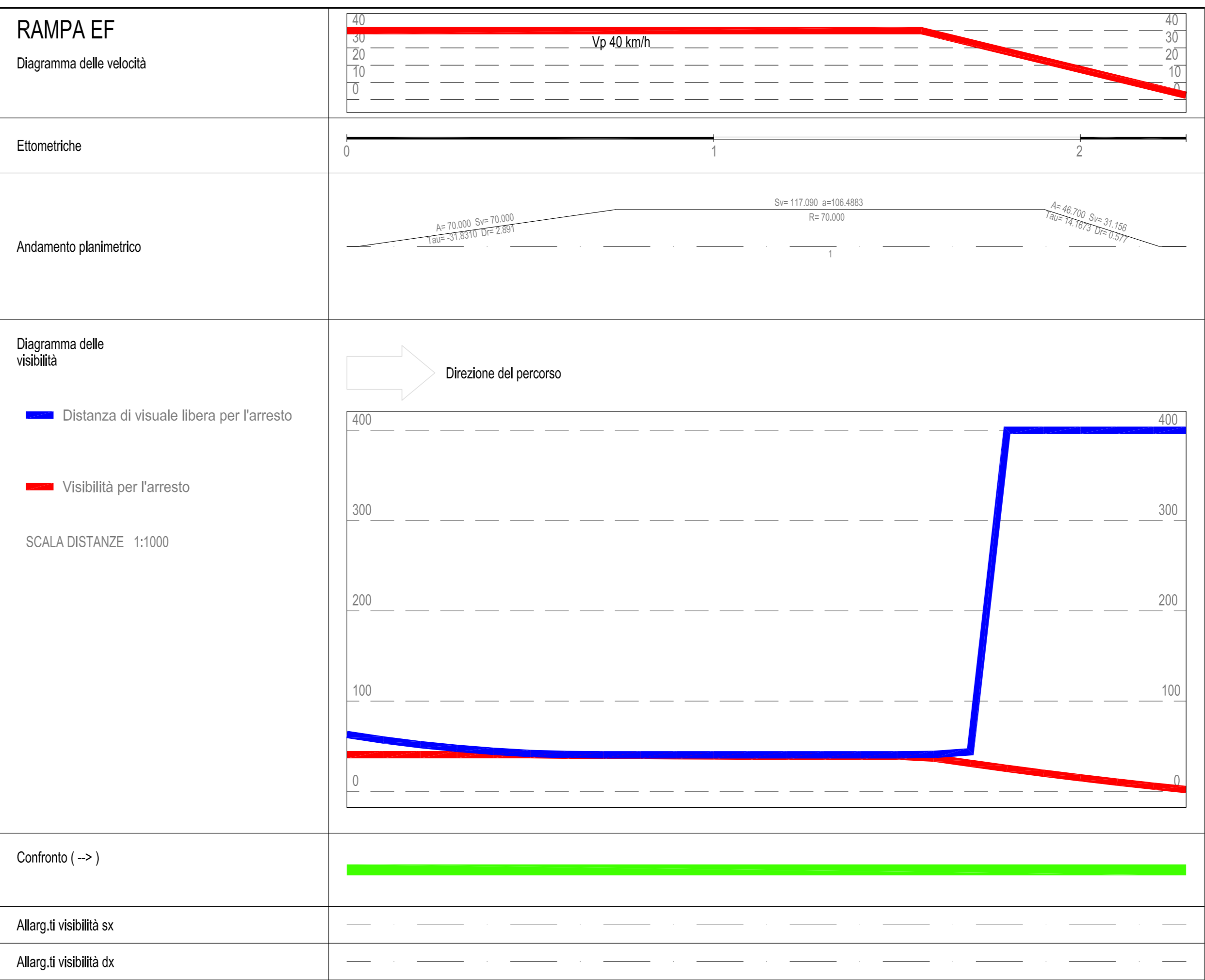


DIAGRAMMI DELLE VISIBILITA' E DELLE VELOCITA'

SCALA 1:1000



ANAS S.p.A.
 Direzione Progettazione e Realizzazione Lavori

LAVORI DI COLLEGAMENTO TRA LA S.S.11 A MAGENTA E LA TANGENZIALE OVEST DI MILANO
VARIANTE DI ABBIATEGRASSO E ADEGUAMENTO IN SEDE DEL TRATTO ABBIATEGRASSO-VIGEVANO FINO AL PONTE SUL FIUME TICINO
1° STRALCIO DA MAGENTA A VIGEVANO - TRATTA C

PROGETTO ESECUTIVO

DB413 **D - PROGETTO STRADALE**
DB-4 - SVINCOLO 10 (Stazione FS - S.S. 494)
 DIAGRAMMA DELLE VISIBILITA' E DELLE VELOCITA'

CODICE PROGETTO	NOME FILE	REVISIONE	SCALA:
PROGETTO	NUMERO		
LO203	E 1801	A	1:1000

REV.	DESCRIZIONE	DATA	REDATTO	VERIFICATO	APPROVATO
A	EMISSIONE A SEGUITO RAPPORTO INTERMEDIO DI VERIFICA	MARZO 2019	ING. MARCO LOPES	ING. GAETANO RAMERI	ING. VALERIO BAJETTI