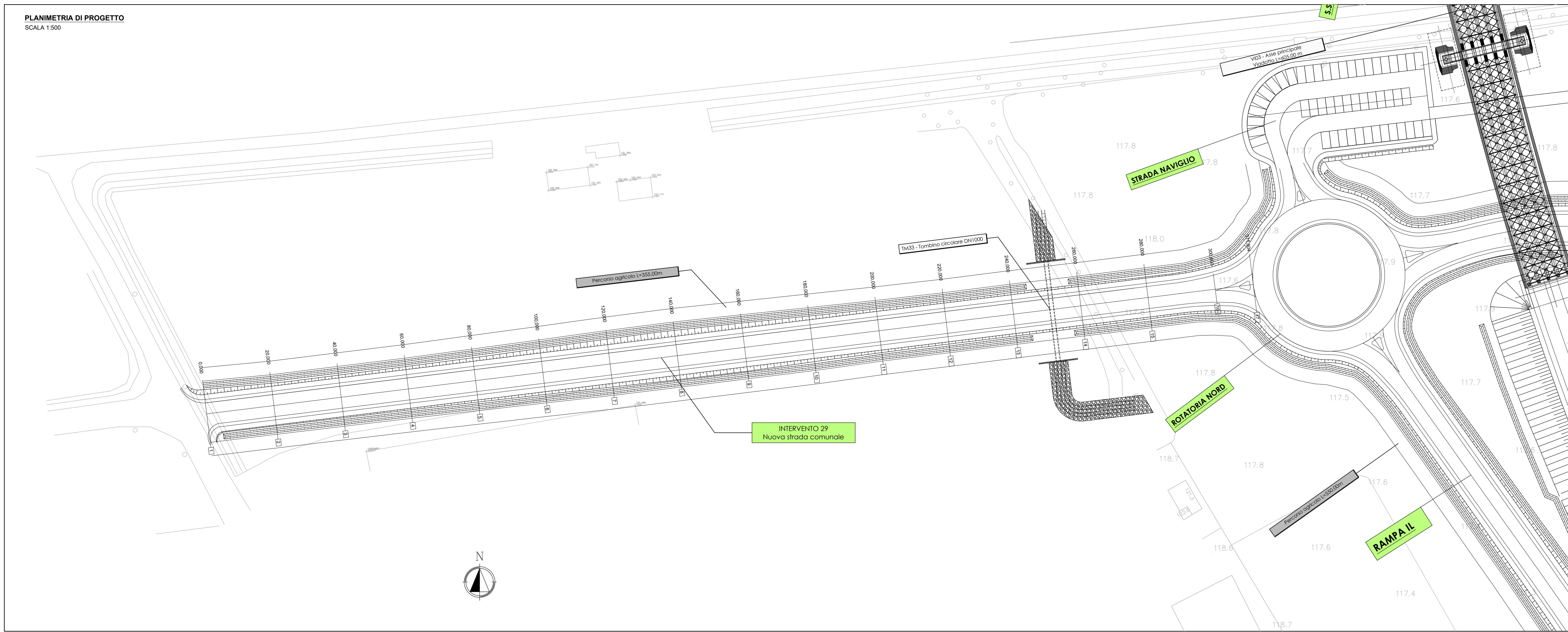
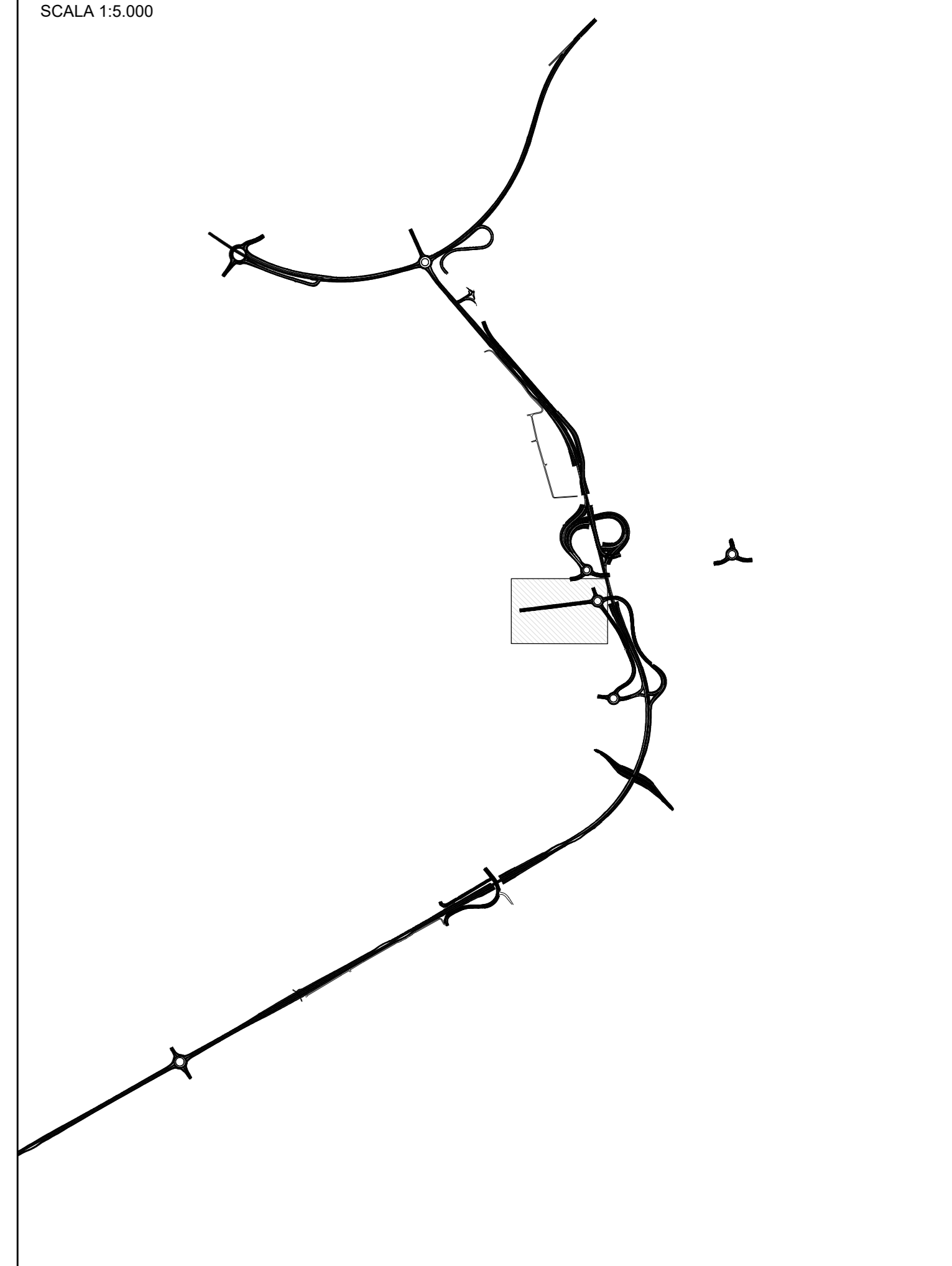


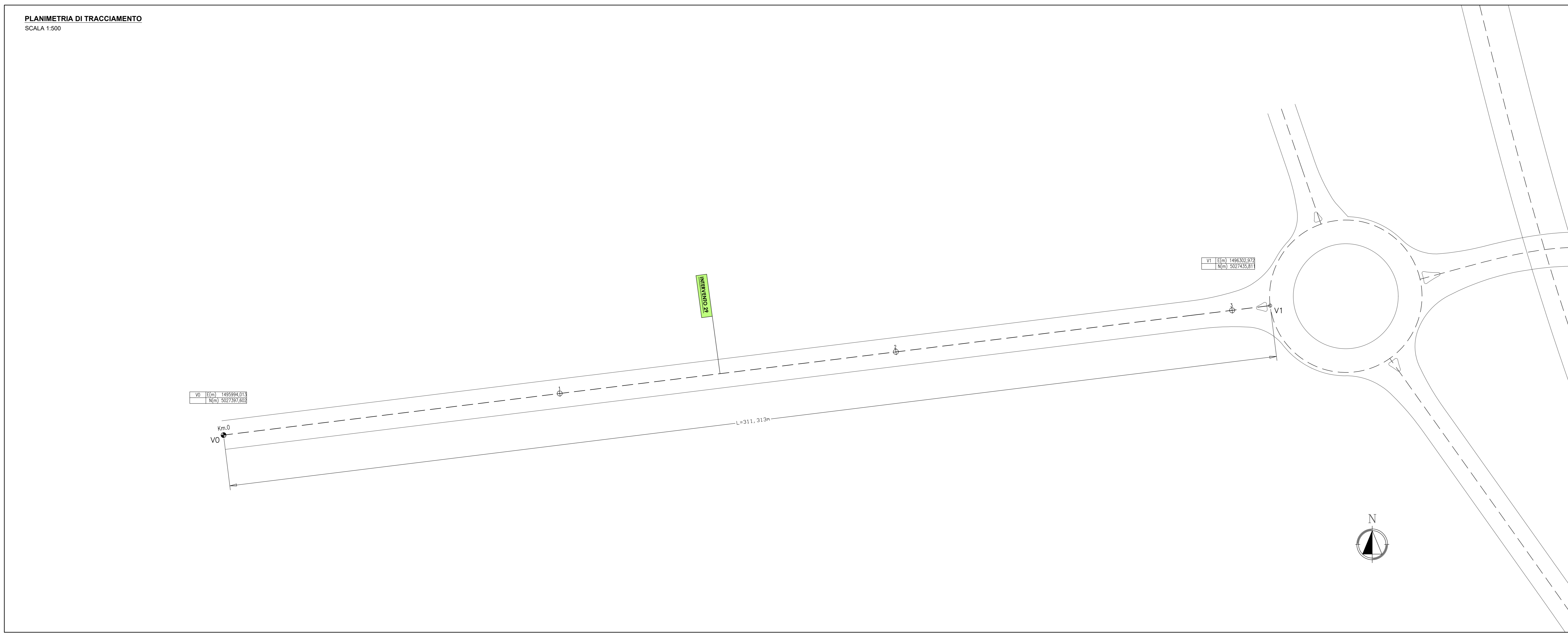
PLANIMETRIA DI PROGETTO  
SCALA 1:500



KEYPLAN  
SCALA 1:5.000



PLANIMETRIA DI TRACCIAMENTO  
SCALA 1:500



**ANAS S.p.A.**  
Direzione Progettazione e Realizzazione Lavori

**LAVORI DI COLLEGAMENTO TRA LA S.S.11 A MAGENTA E LA TANGENZIALE OVEST DI MILANO**  
**VARIANTE DI ABBIATEGRASSO E ADEGUAMENTO IN SEDE DEL TRATTO ABBIATEGRASSO-VIGEVANO FINO AL PONTE SUL FIUME TICINO**  
**1° STRALCIO DA MAGENTA A VIGEVANO - TRATTA C**

**PROGETTO ESECUTIVO**

<b>STUDIO CORONA</b>	<b>ING. RENATO DEL PRETE</b>	<b>ECOPLAN</b>	<b>EG</b>
<b>ING. MARCO VALLI</b>	<b>ING. DANIELA DEL PRETE</b>	<b>ARCH. NICOLA FRATELLO</b>	<b>ING. GAETANO RANIERI</b>
<b>ING. MARCO VALLI</b>	<b>ING. DANIELA DEL PRETE</b>	<b>ING. GAETANO RANIERI</b>	<b>ING. GAETANO RANIERI</b>
<b>ING. MARCO VALLI</b>	<b>ING. DANIELA DEL PRETE</b>	<b>ING. GAETANO RANIERI</b>	<b>ING. GAETANO RANIERI</b>

VISTO IL RESPONSABILE DEL PROCEDIMENTO: **Ing. Valerio Saetti**

INTEGRATORE DELLE PRESTAZIONI SPECIALISTICHE: **Ing. Valerio Saetti**

GEOLOGO: **Prof. Ing. Carlo Luigi Monterisi**

IL COORDINATORE DELLA SICUREZZA IN FASE DI PROGETTO: **Ing. Gaetano Ranieri**

**DC301**

**D - PROGETTO STRADALE**  
**DC-3 - INTERVENTO 29 (Nuova strada comunale)**  
PLANIMETRIA DI PROGETTO E TRACCIAMENTO

CODICE PROGETTO	NOME FILE	REVISIONE	SCALA
LO203	SOSP50UTRAP018 (Plan-tracc).dwg	B	1:500

PROGETTO	LIV. PROG.	N. PROG.	CODICE ELAB.
LO203	E	1801	S03PS00TRAPF01

REV.	DESCRIZIONE	DATA	REDATTO	VERIFICATO	APPROVATO
C	EMMISSIONE A SEGUITO DI RAPPORTO INTERMEDIO DI VERIFICA	MARZO 2019	ING. MARCO LOPES	ING. GAETANO RANIERI	ING. VALERIO SAETTI
B	EMMISSIONE	SETTEMBRE 2018	ING. MARCO LOPES	ING. GAETANO RANIERI	ING. VALERIO SAETTI
A	EMMISSIONE				