



ANAS S.p.A.

Direzione Progettazione e Realizzazione Lavori

LAVORI DI COLLEGAMENTO TRA LA S.S.11 A MAGENTA E LA TANGENZIALE OVEST DI MILANO
VARIANTE DI ABBIATEGRASSO E ADEGUAMENTO IN SEDE DEL TRATTO ABBIATEGRASSO-VIGEVANO FINO AL PONTE SUL FIUME TICINO

1° STRALCIO DA MAGENTA A VIGEVANO - TRATTA C

PROGETTO ESECUTIVO

Table with 4 columns and 2 rows of professional credentials and signatures. Includes logos for STUDIO CORONA, UNING, SETAC, ARKE, and DOTT. GEOL. DANILO GALLO. Lists names like Ing. Renato Del Prete, Arch. Nicoletta Frattini, and Prof. Ing. Luigi Monterisi.

DC404

D - PROGETTO STRADALE
DC-4 - INTERVENTO 30 (Nuova strada comunale)

ALBUM A3 - SEZIONI TRASVERSALI

Table with project metadata: CODICE PROGETTO (LO203 E 1801), NOME FILE (ALBUM A3 SEZIONI TRASVERSALI.dwg), REVISIONE (B), and SCALA (1:200).

Table with revision history: Columns for REV., DESCRIZIONE, DATA, REDATTO, VERIFICATO, APPROVATO. Rows for revisions A, B, and C.

Asse intervento H€

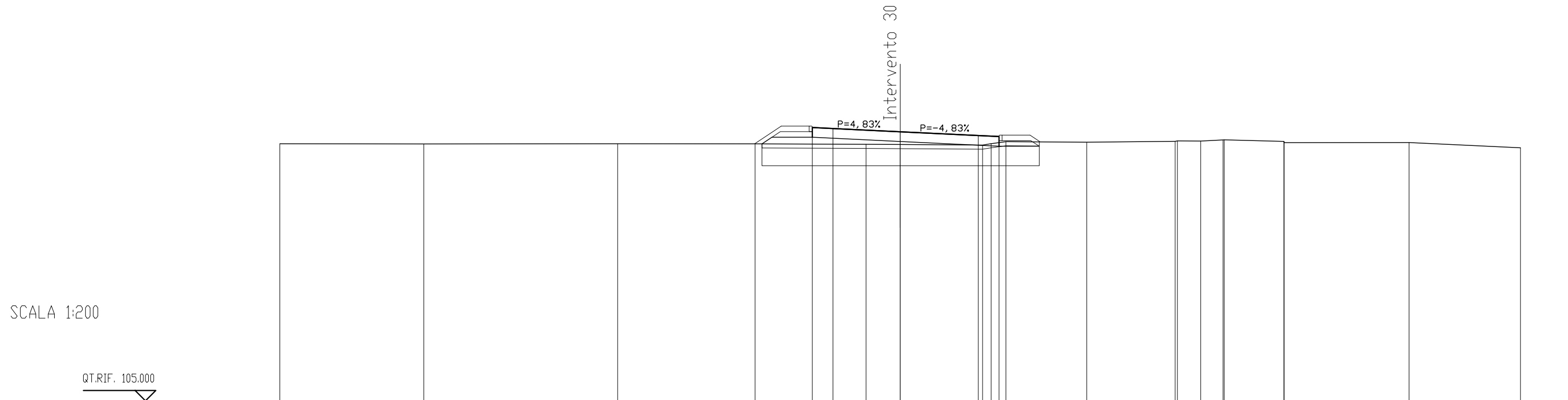
SCAVI E BONIFICHE	
SCOTICO	2.682 mq
SCAVO PER BONIFICA	11.452 mq
LARGHEZZA ANTICAPILLARE	13.409 m
GEOTESSILE	15.413 m

RILEVATI	
RILEVATO	1.980 mq
TERRENO VEGETALE	4.848 m

SOVRASTRUTTURA STRADALE	
MISTO GRANULARE RIEMPIMENTO	0.944 mq
CASSONETTO	9.029 m

MANUFATTI	
CORDOLO	2.000 u.tà

SEZIONE N. : 4
 QT. PROGETTO : 118.023
 DIST.PROG. : 40.000
 DIST.PREC. : 15.747
 DIST.SUCC. : 20.000



QUOTE TERRENO	117.44	117.43	117.44	117.44	117.42	117.41	117.38	117.52	117.56	117.57	117.63	117.55	117.50	117.50	117.25
DIST.PARZIALI TERRENO		6.96	9.37	6.65	5.37	1.65	3.99	4.28	1.13	1.08	2.89	6.05	5.39		
QUOTE PROGETTO					117.44	117.76	117.32	117.52	117.56	117.57	117.63	117.55	117.50		
DIST.PARZIALI PROGETTO					0.48	1.95	4.78	1.95							
QUOTA PIANO STRADA					118.23	118.18	118.02	117.84	117.79						
DIST. PIANO STRADA					1.00	3.25	3.78	1.00							

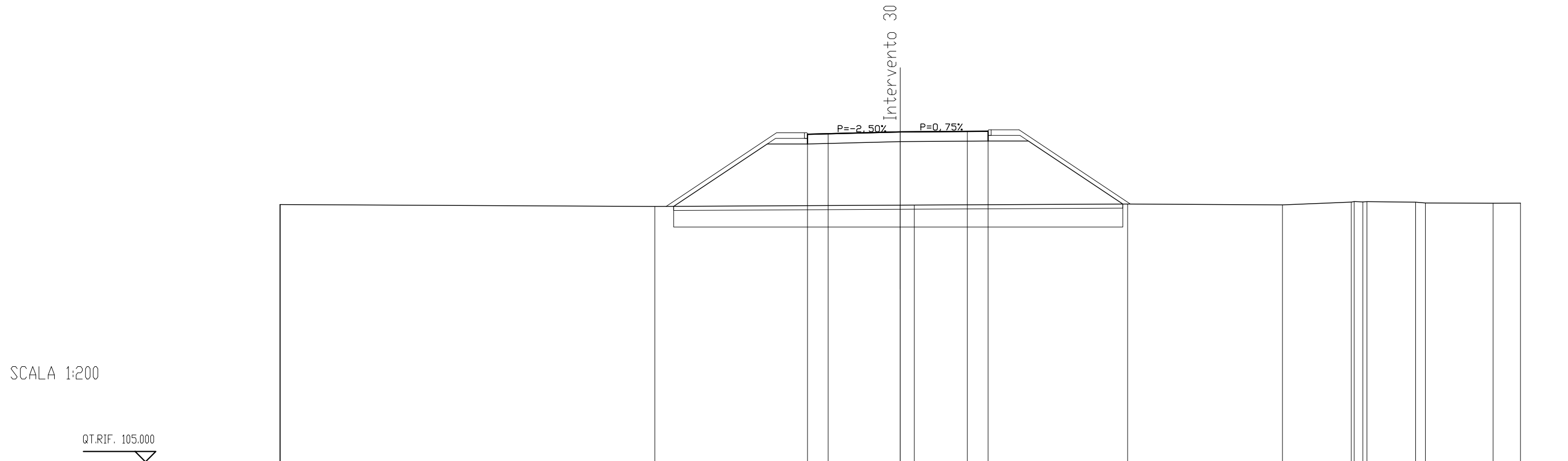
SCAVI E BONIFICHE	
SCOTICO	4.344 mq
SCAVO PER BONIFICA	18.675 mq
LARGHEZZA ANTICAPILLARE	21.718 m
GEOTESSILE	23.834 m

RILEVATI	
RILEVATO	52.185 mq
TERRENO VEGETALE	15.588 m

SOVRASTRUTTURA STRADALE	
MISTO GRANULARE RIEMPIMENTO	0.944 mq
CASSONETTO	8.731 m

MANUFATTI	
CORDOLO	2.000 u.tà

SEZIONE N. : 9
 QT. PROGETTO : 120.938
 DIST.PROG. : 100.000
 DIST.PREC. : 10.166
 DIST.SUCC. : 11.974



QUOTE TERRENO	117.43	117.33	117.40	117.40	117.46	117.41	117.55	117.56	117.57	117.54	117.50	117.49	117.50
DIST.PARZIALI TERRENO	18.12	11.86	0.68	10.32	7.49	3.33	0.42	2.35	0.48	3.27	1.33		
QUOTE PROGETTO		117.34	120.36	120.36	120.47	120.50	120.50	117.45					
DIST.PARZIALI PROGETTO		4.52	1.95	4.48	4.25	1.95	4.57						
QUOTA PIANO STRADA			120.83	120.85	120.94	120.96	120.97						
DIST. PIANO STRADA			1.00	3.48	3.25	1.00							

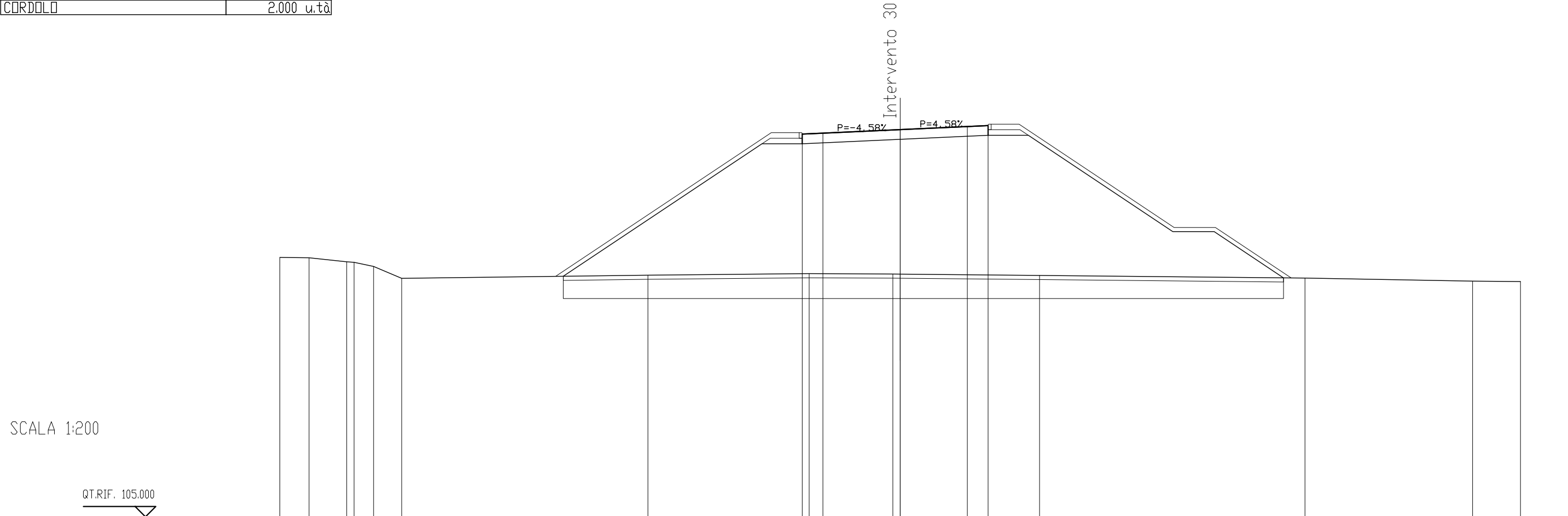
SCAVI E BONIFICHE	
SCOTICO	6.967 mq
SCAVO PER BONIFICA	32.177 mq
LARGHEZZA ANTICAPILLARE	34.835 m
GEOTESSILE	36.913 m

RILEVATI	
RILEVATO	153.616 mq
TERRENO VEGETALE	30.643 m

SOVRASTRUTTURA STRADALE	
MISTO GRANULARE RIEMPIMENTO	0.944 mq
CASSONETTO	8.986 m

MANUFATTI	
CORDOLO	2.000 u.tà

SEZIONE N. : 12
 QT. PROGETTO : 123.736
 DIST.PROG. : 140.000
 DIST.PREC. : 20.000
 DIST.SUCC. : 11.921



QUOTE TERRENO	117.55	117.53	117.34	117.31	117.11	116.54	116.69	116.77	116.75	116.74	116.68	116.55	116.40	116.38
DIST.PARZIALI TERRENO	1.41	1.82	0.36	0.94	1.36	11.91	7.80	4.05	0.35	6.74	12.84	8.11	2.32	
QUOTE PROGETTO						116.64	123.05	123.05	123.27	123.46	123.46	118.80	118.80	116.56
DIST.PARZIALI PROGETTO						9.61	1.95	4.74	4.25	1.95	6.99	2.00	3.36	
QUOTA PIANO STRADA						123.52	123.56	123.74	123.88	123.93				
DIST. PIANO STRADA						1.00	3.74	3.25	1.00					

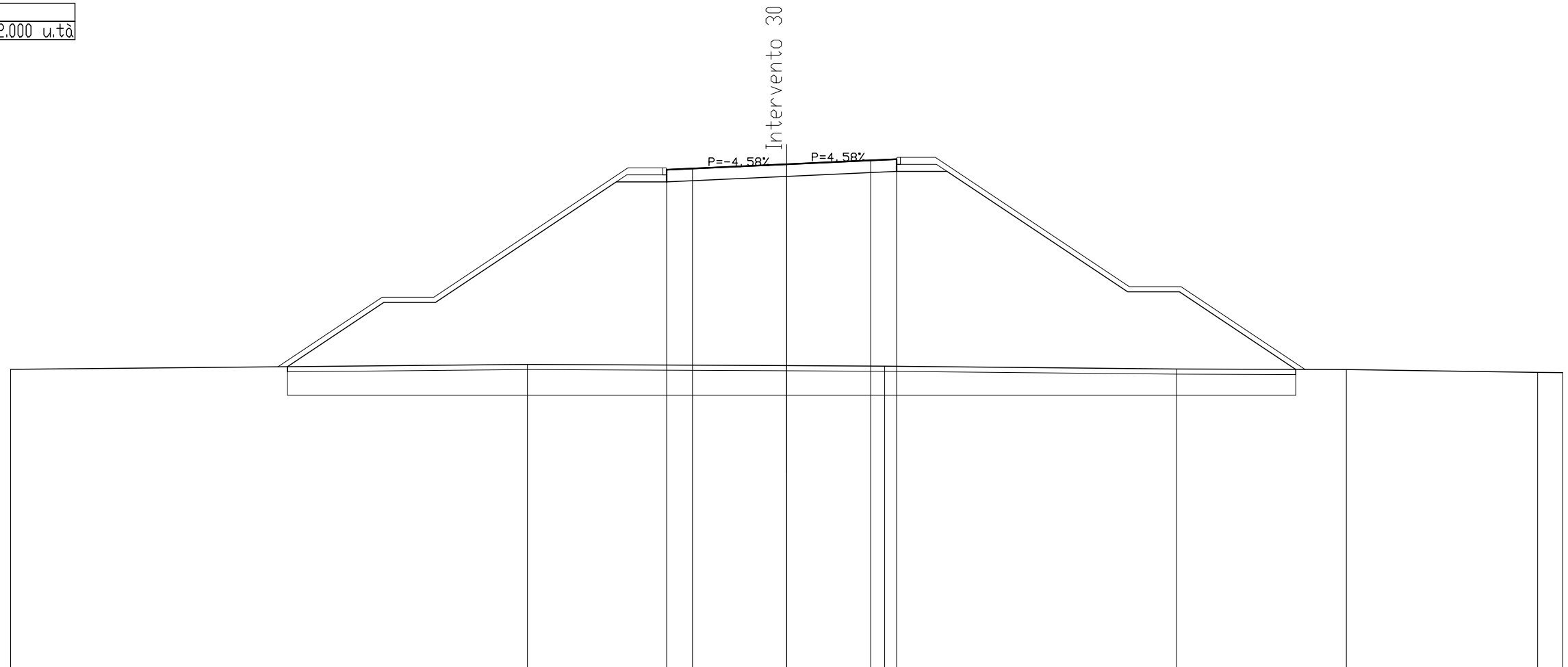
SCAVI E BONIFICHE	
SCOTICO	7.796 mq
SCAVO PER BONIFICA	35.658 mq
LARGHEZZA ANTICAPILLARE	38.981 m
GEOTESSILE	41.087 m

RILEVATI	
RILEVATO	185.420 mq
TERRENO VEGETALE	35.334 m

SOVRASTRUTTURA STRADALE	
MISTO GRANULARE RIEMPIMENTO	0.944 mq
CASSONETTO	8.888 m

MANUFATTI	
CORDOLO	2.000 u.tà

SEZIONE N. : 13
 QT. PROGETTO : 124.479
 DIST.PROG. : 151.921
 DIST.PREC. : 11.921
 DIST.SUCC. : 8.079



SCALA 1:200

QT.RIF. 105.000

QUOTE TERRENO	116.55			116.74			116.69	116.67		116.56	116.54	116.43	116.42
DIST.PARZIALI TERRENO		19.98			10.02		3.79		11.28		6.56	7.40	0.97
QUOTE PROGETTO		116.65	119.14	119.14		123.80	123.80	124.01	124.20	124.20	119.54	119.54	116.55
DIST.PARZIALI PROGETTO			3.73	2.00	6.99	1.95	4.64	4.25	1.95	6.99	2.00	4.50	
QUOTA PIANO STRADA						124.27	124.31	124.48	124.63	124.67			
DIST. PIANO STRADA						1.00	3.64	3.25	1.00				

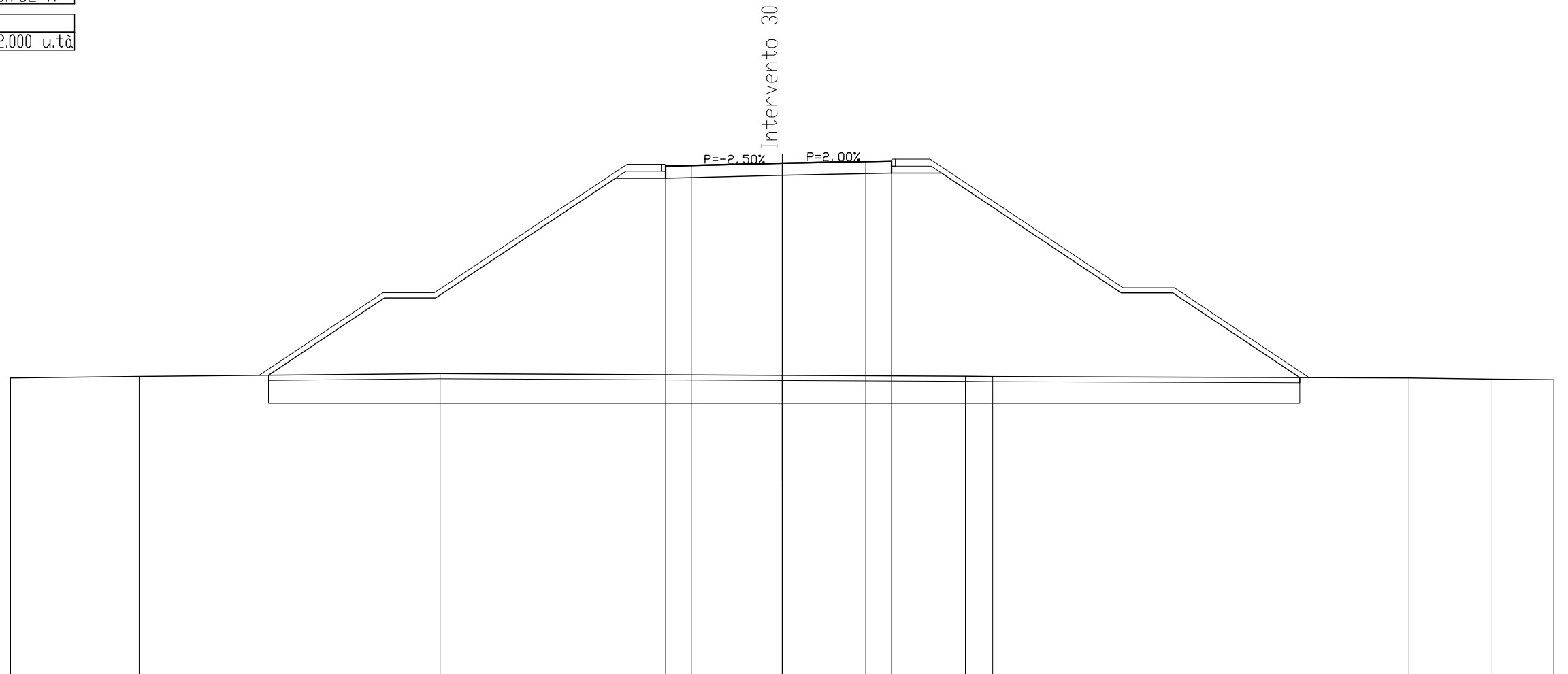
SCAVI E BONIFICHE	
SCOTICO	8.019 mq
SCAVO PER BONIFICA	35.318 mq
LARGHEZZA ANTICAPILLARE	40.094 m
GEOTESSILE	42.185 m

RILEVATI	
RILEVATO	201.685 mq
TERRENO VEGETALE	36.799 m

SOVRASTRUTTURA STRADALE	
MISTO GRANULARE RIEMPIMENTO	0.944 mq
CASSONETTO	8.782 m

MANUFATTI	
CORDOLO	2.000 u.tà

SEZIONE N. : 14
 QT. PROGETTO : 124.906
 DIST.PROG. : 160.000
 DIST.PREC. : 8.079
 DIST.SUCC. : 14.061



SCALA 1:200

QT.RIF. 105.000

QUOTE TERRENO	116.55	116.61	116.72	116.66	116.62	116.61	116.55	116.51	116.49			
DIST.PARZIALI TERRENO	5.00	11.70	13.30	7.12	1.06	16.19	3.23	2.40				
QUOTE PROGETTO		116.66	119.66	119.66	124.32	124.32	124.44	124.52	124.52	119.86	119.86	116.57
DIST.PARZIALI PROGETTO		4.50	2.00	6.99	1.95	4.53	4.25	1.95	6.99	2.00	4.94	
QUOTA PIANO STRADA				124.79	124.82	124.91	124.97	124.99				
DIST. PIANO STRADA				1.00	3.53	3.25	1.00					

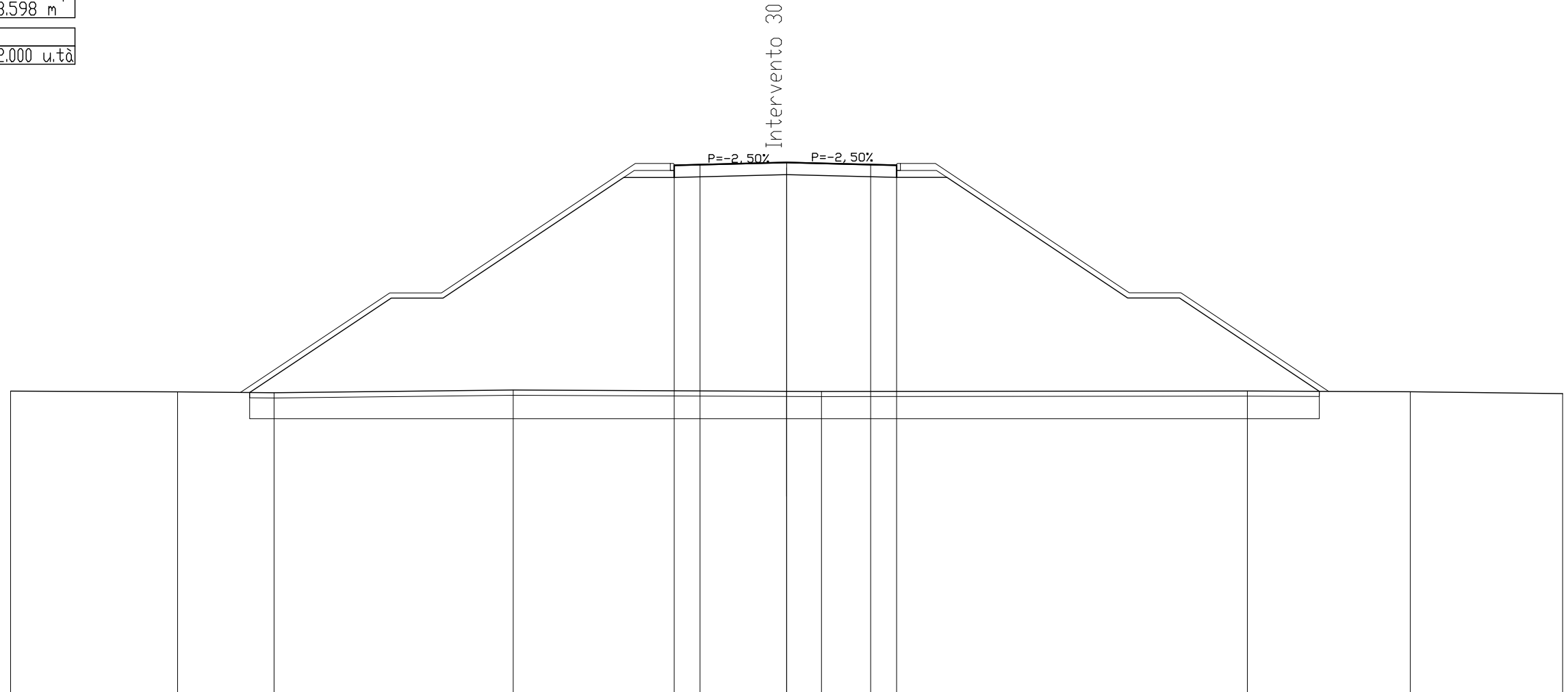
SCAVI E BONIFICHE	
SCOTICO	8,270 mq
SCAVO PER BONIFICA	35,727 mq
LARGHEZZA ANTICAPILLARE	41,350 m
GEOTESSILE	43,417 m

RILEVATI	
RILEVATO	220,293 mq
TERRENO VEGETALE	38,519 m

SOVRASTRUTTURA STRADALE	
MISTO GRANULARE RIEMPIMENTO	0,944 mq
CASSONETTO	8,598 m

MANUFATTI	
CORDOLO	2,000 u.tà

SEZIONE N. : 15
 QT. PROGETTO : 125.500
 DIST.PROG. : 174.061
 DIST.PREC. : 14.061
 DIST.SUCC. : 5.939



SCALA 1:200

QT.RIF. 105.000

QUOTE TERRENO	116,67	116,64	116,60	116,71	116,66	116,65	116,67	116,64	116,57			
DIST.PARZIALI TERRENO	6,46	3,73	9,25	10,57	1,35	16,46	6,30	5,89				
QUOTE PROGETTO		116,61	120,26	120,26	124,92	124,92	125,03	124,92	124,92	120,26	120,26	116,66
DIST.PARZIALI PROGETTO		5,47	2,00	6,99	1,95	4,35	4,25	1,95	6,99	2,00	5,41	
QUOTA PIANO STRADA			125,39	125,42	125,50	125,42	125,39					
DIST. PIANO STRADA			1,00	3,35	3,25	1,00						

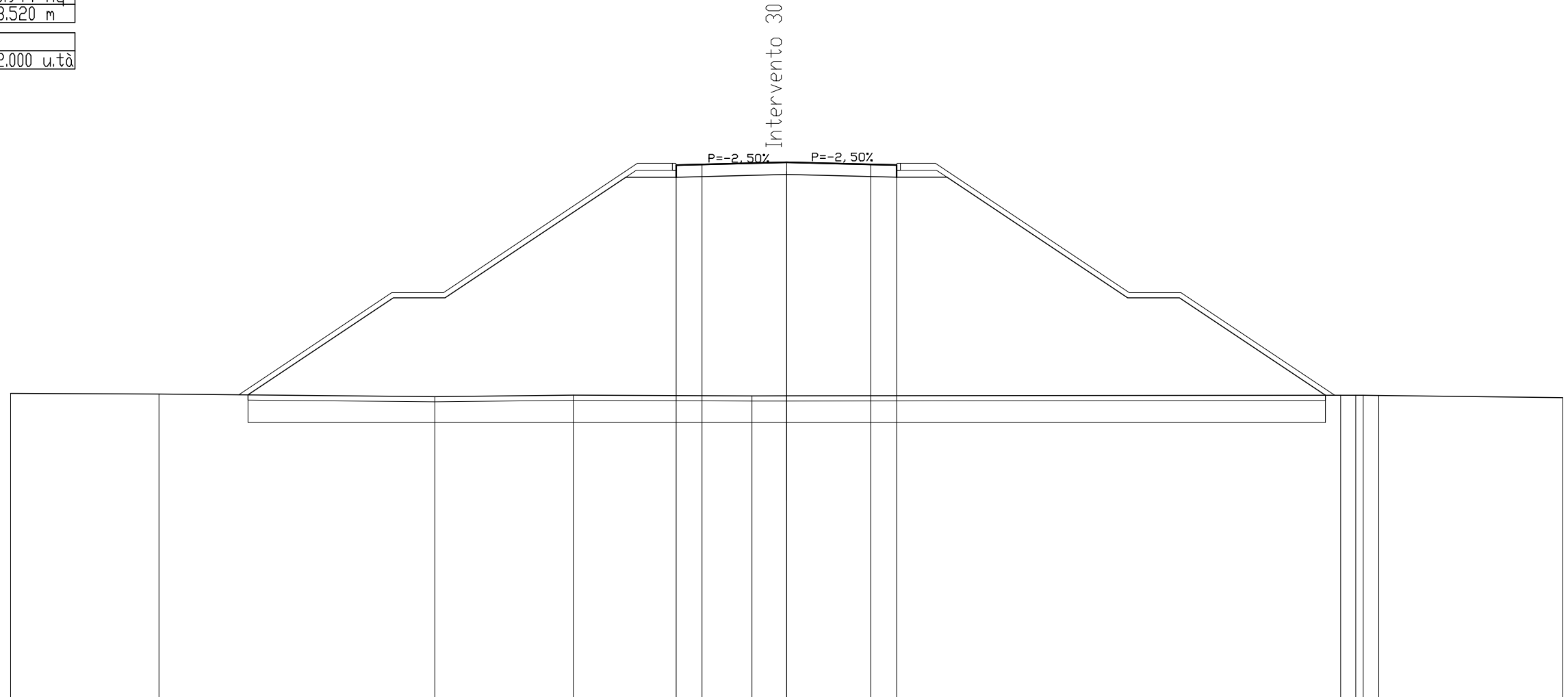
SCAVI E BONIFICHE	
SCOTICO	8.330 mq
SCAVO PER BONIFICA	34.995 mq
LARGHEZZA ANTICAPILLARE	41.652 m
GEOTESSILE	43.776 m

RILEVATI	
RILEVATO	227.074 mq
TERRENO VEGETALE	38.971 m

SOVRASTRUTTURA STRADALE	
MISTO GRANULARE RIEMPIMENTO	0.944 mq
CASSONETTO	8.520 m

MANUFATTI	
CORDOLO	2.000 u.tà

SEZIONE N. : 16
 QT. PROGETTO : 125.695
 DIST.PROG. : 180.000
 DIST.PREC. : 5.939
 DIST.SUCC. : 11.102



SCALA 1:200

QT.RIF. 105.000

QUOTE TERRENO	116.77	116.74	116.64	116.70	116.67	116.67	116.70	116.70	116.70	116.69	116.60	
DIST.PARZIALI TERRENO	5.74	10.66	5.36	6.90	1.34	21.42	0.59	0.60	7.11			
QUOTE PROGETTO		116.71	120.46	120.46	125.12	125.12	125.22	125.12	125.12	120.46	120.46	116.70
DIST.PARZIALI PROGETTO		5.62	2.00	6.99	1.95	4.27	4.25	1.95	6.99	2.00	5.64	
QUOTA PIANO STRADA					125.59	125.61	125.69	125.61	125.59			
DIST. PIANO STRADA					1.00	3.27	3.25	1.00				

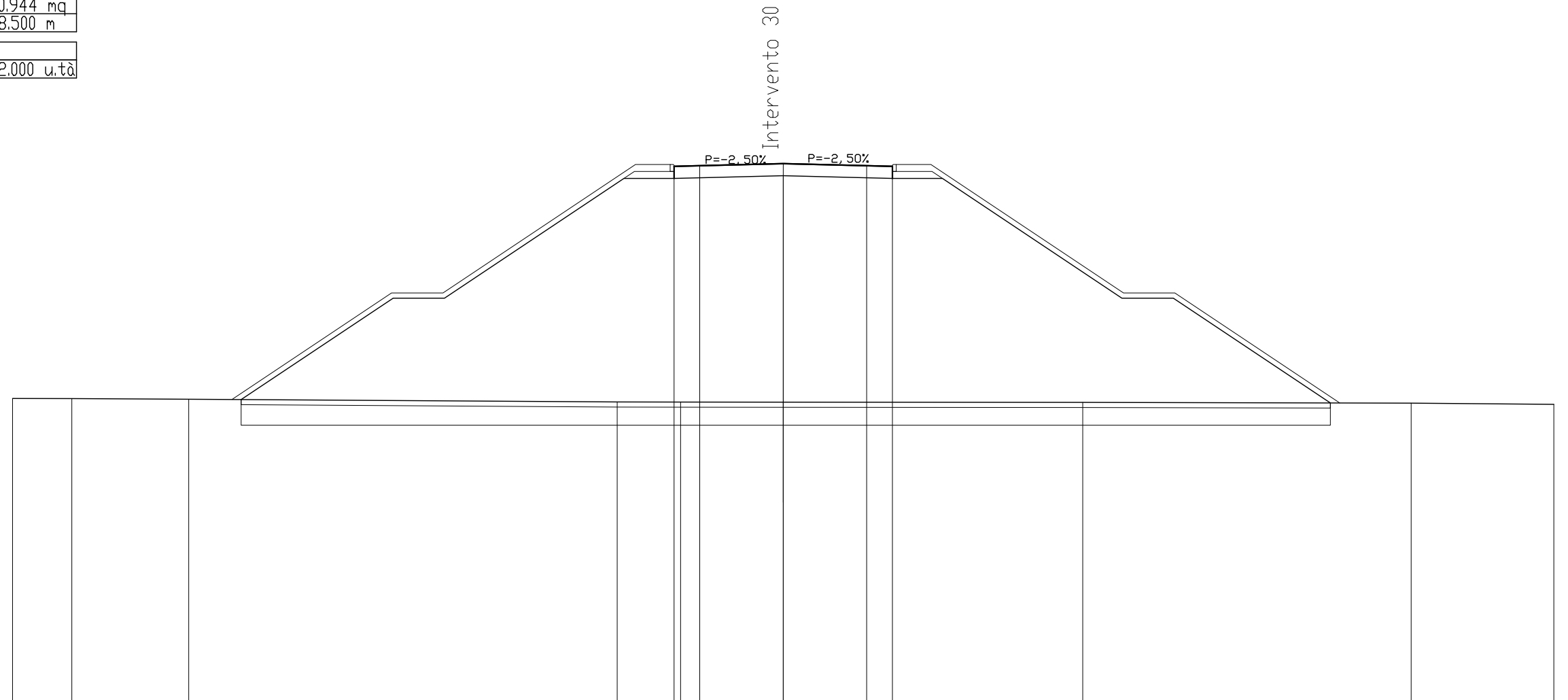
SCAVI E BONIFICHE	
SCOTICO	8,480 mq
SCAVO PER BONIFICA	30,178 mq
LARGHEZZA ANTICAPILLARE	42,402 m
GEOTESSILE	44,270 m

RILEVATI	
RILEVATO	237,700 mq
TERRENO VEGETALE	39,902 m

SOVRASTRUTTURA STRADALE	
MISTO GRANULARE RIEMPIMENTO	0,944 mq
CASSONETTO	8,500 m

MANUFATTI	
CORDOLO	2,000 u.tà

SEZIONE N. : SPA
 QT. PROGETTO : 125.968
 DIST.PROG. : 191.102
 DIST.PREC. : 11.102
 DIST.SUCC. : 8.898



SCALA 1:200

QT.RIF. 105.000

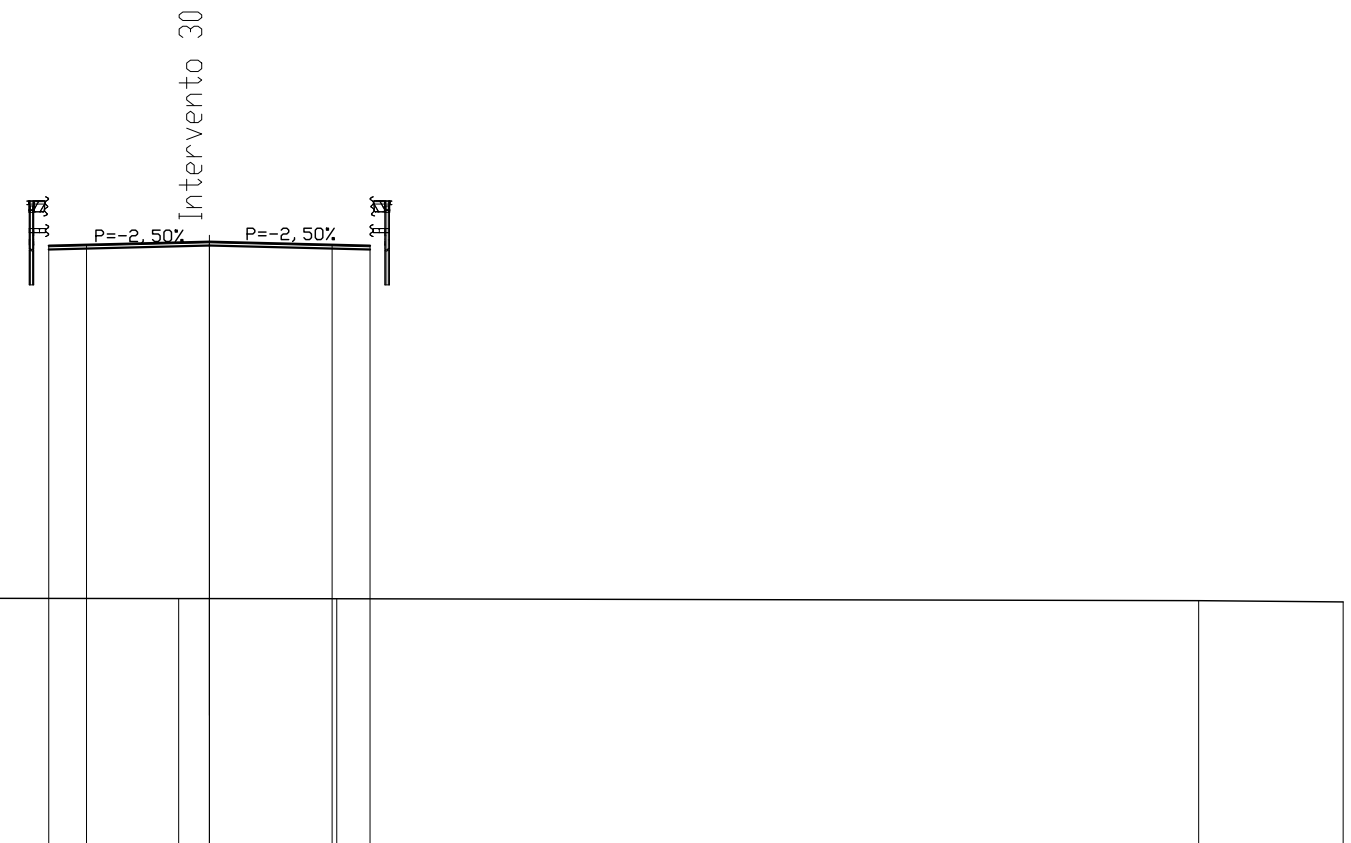
QUOTE TERRENO	116,83	116,82	116,80	116,69	116,69	116,69	116,68	116,65	116,60				
DIST.PARZIALI TERRENO	2,31	4,55	16,68	2,47	4,00	11,66	12,79	5,55					
QUOTE PROGETTO			116,79	120,73	120,73	125,39	125,39	125,50	125,39	125,39	120,73	120,73	116,65
DIST.PARZIALI PROGETTO			5,92	2,00	6,99	1,95	4,25	4,25	1,95	6,99	2,00	6,11	
QUOTA PIANO STRADA				125,86	125,89	125,97	125,89	125,86					
DIST. PIANO STRADA				1,00	3,25	3,25	1,00						

SOVRASTRUTTURA STRADALE	
STRATO DI USURA	8.500 m
STRATO DI BINDER	8.500 m

SEZIONE N. : 18
 QT. PROGETTO : 126.103
 DIST.PROG. : 200.000
 DIST.PREC. : 8.898
 DIST.SUCC. : 4.525

SCALA 1:200

QT.RIF. 110.000



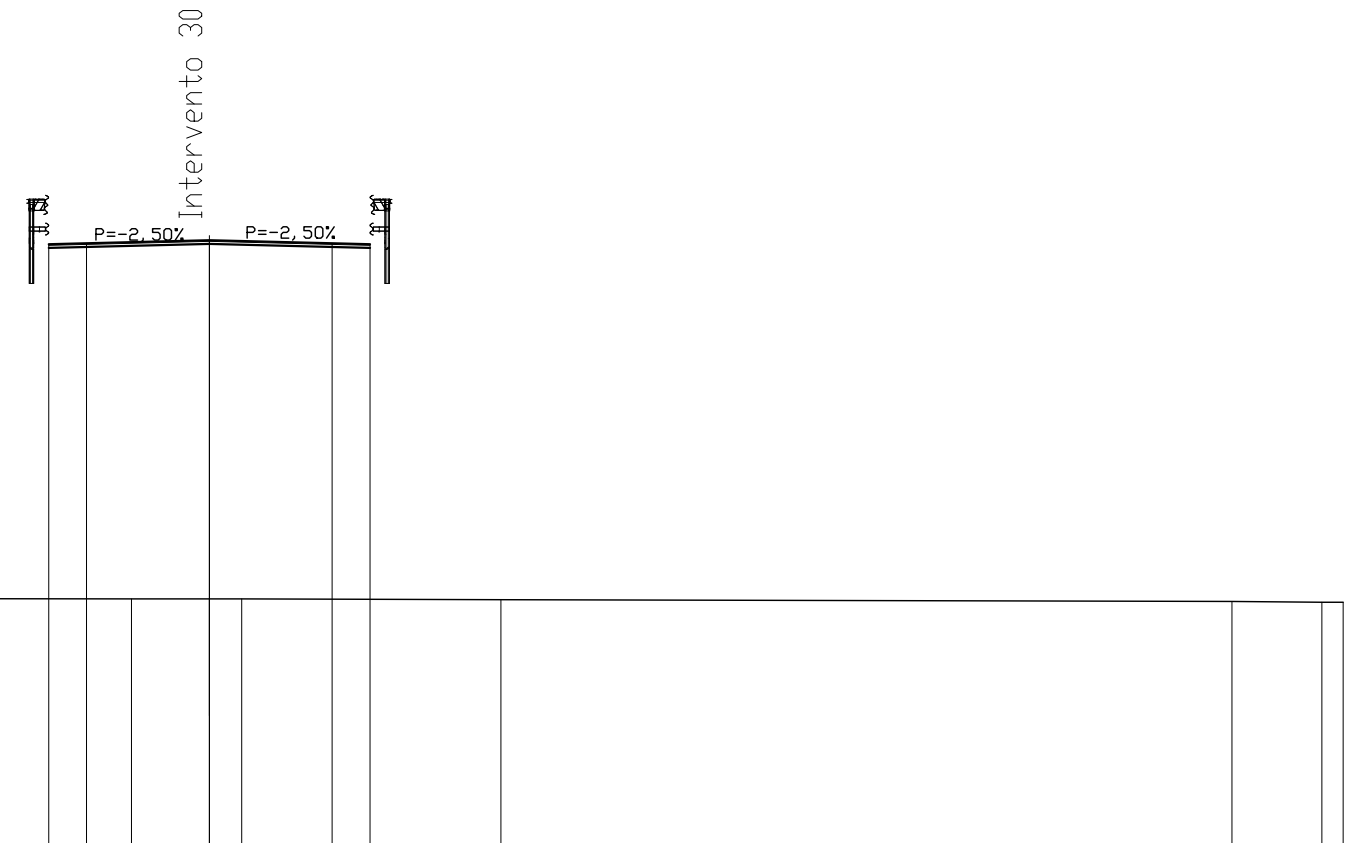
QUOTE TERRENO	116.79	116.74	116.68	116.66	116.66	116.66	116.61	116.57
DIST.PARZIALI TERRENO	9.52	9.70	9.97	0.81	3.37	22.80	3.82	
QUOTE PROGETTO								
DIST.PARZIALI PROGETTO								
QUOTA PIANO STRADA				126.00	126.02	126.10	126.02	126.00
DIST. PIANO STRADA				1.00	3.25	3.25	1.00	

SOVRASTRUTTURA STRADALE	
STRATO DI USURA	8.500 m
STRATO DI BINDER	8.500 m

SEZIONE N. : 19
 QT. PROGETTO : 126.142
 DIST.PROG. : 204.525
 DIST.PREC. : 4.525
 DIST.SUCC. : 10.777

SCALA 1:200

QT.RIF. 110.000



QUOTE TERRENO	116.77	116.71	116.67	116.65	116.65	116.65	116.63	116.59	116.57	116.57
DIST.PARZIALI TERRENO	10.88	6.15	10.92	2.06	0.86	6.86	19.34	2.38	0.57	0.57
QUOTE PROGETTO										
DIST.PARZIALI PROGETTO										
QUOTA PIANO STRADA				126.04	126.06	126.14	126.06	126.04		
DIST. PIANO STRADA				1.00	3.25	3.25	1.00			

SCAVI E BONIFICHE	
SCOTICO	8,645 mq
SCAVO PER BONIFICA	32,659 mq
LARGHEZZA ANTICAPILLARE	43,223 m
GEOTESSILE	45,132 m

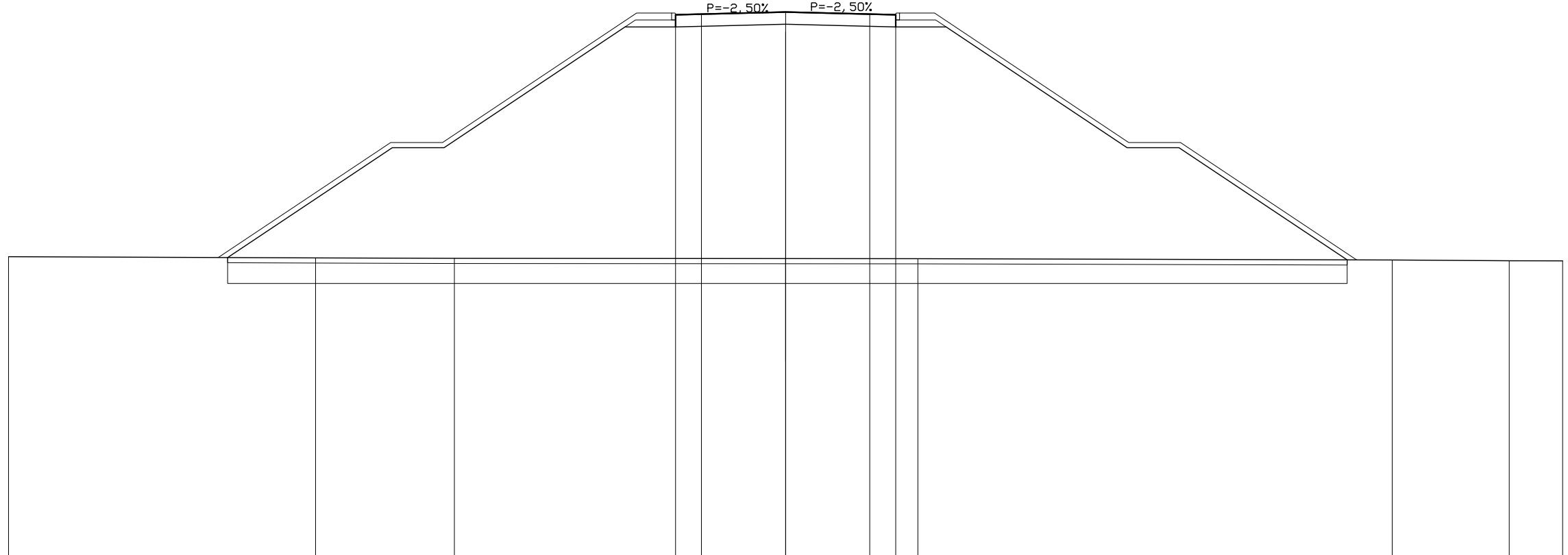
RILEVATI	
RILEVATO	248,458 mq
TERRENO VEGETALE	40,890 m

SOVRASTRUTTURA STRADALE	
MISTO GRANULARE RIEMPIMENTO	0,944 mq
CASSONETTO	8,500 m

MANUFATTI	
CORDOLO	2,000 u.tà

SEZIONE N. : SPB
 QT. PROGETTO : 126.158
 DIST.PROG. : 215.302
 DIST.PREC. : 10.777
 DIST.SUCC. : 4.698

Intervento 30



SCALA 1:200

QT.RIF. 105.000

QUOTE TERRENO	116.71		116.67		116.65		116.64		116.64		116.58		116.56	116.55	
DIST.PARZIALI TERRENO		11.85		5.36		12.79		5.11		18.32		4.52	2.06		
QUOTE PROGETTO		116.68		120.92	120.92		125.58	125.58		125.69		125.58	125.58		
DIST.PARZIALI PROGETTO			6.36		2.00	6.99		1.95	4.25		4.25	1.95	6.99	2.00	6.49
QUOTA PIANO STRADA							126.05	126.08		126.16		126.08	126.05		
DIST. PIANO STRADA							1.00	3.25		3.25		1.00			

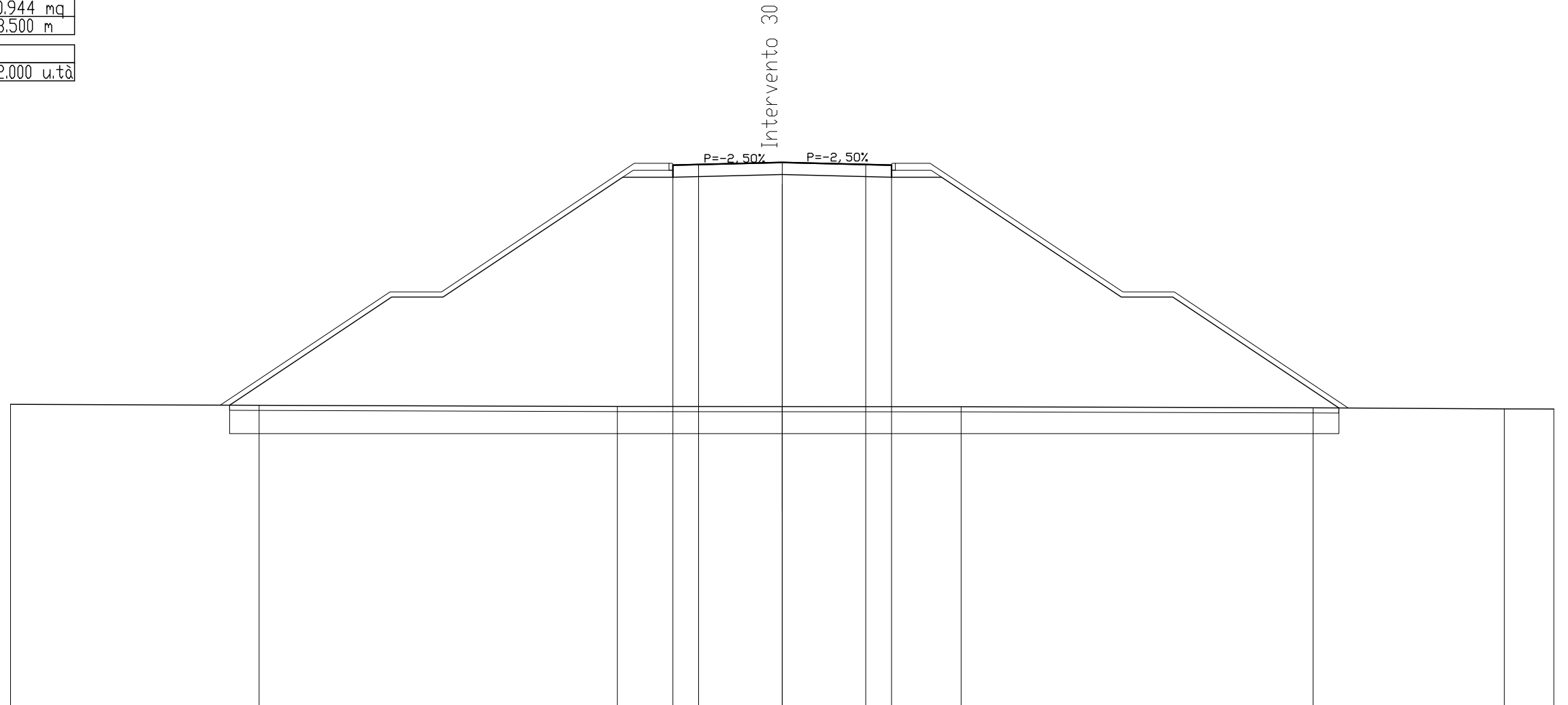
SCAVI E BONIFICHE	
SCOTICO	8,625 mq
SCAVO PER BONIFICA	36,769 mq
LARGHEZZA ANTICAPILLARE	43,127 m
GEOTESSILE	45,235 m

RILEVATI	
RILEVATO	247,197 mq
TERRENO VEGETALE	40,777 m

SOVRASTRUTTURA STRADALE	
MISTO GRANULARE RIEMPIMENTO	0,944 mq
CASSONETTO	8,500 m

MANUFATTI	
CORDOLO	2,000 u.tà

SEZIONE N. : 21
 QT. PROGETTO : 126.130
 DIST.PROG. : 220.000
 DIST.PREC. : 4.698
 DIST.SUCC. : 3.659



QUOTE TERRENO	116,73	116,69	116,64	116,64	116,63	116,59	116,55	116,54			
DIST.PARZIALI TERRENO	9,66	13,93	6,41	6,96	13,68	7,43	1,93				
QUOTE PROGETTO	116,69	120,89	120,89	125,55	125,55	125,66	125,55	125,55	120,89	120,89	116,59
DIST.PARZIALI PROGETTO	6,30	2,00	6,99	1,95	4,25	4,25	1,95	6,99	2,00	6,46	
QUOTA PIANO STRADA				126,02	126,05	126,13	126,05	126,02			
DIST. PIANO STRADA				1,00	3,25	3,25	1,00				

SCALA 1:200

QT.RIF. 105,000

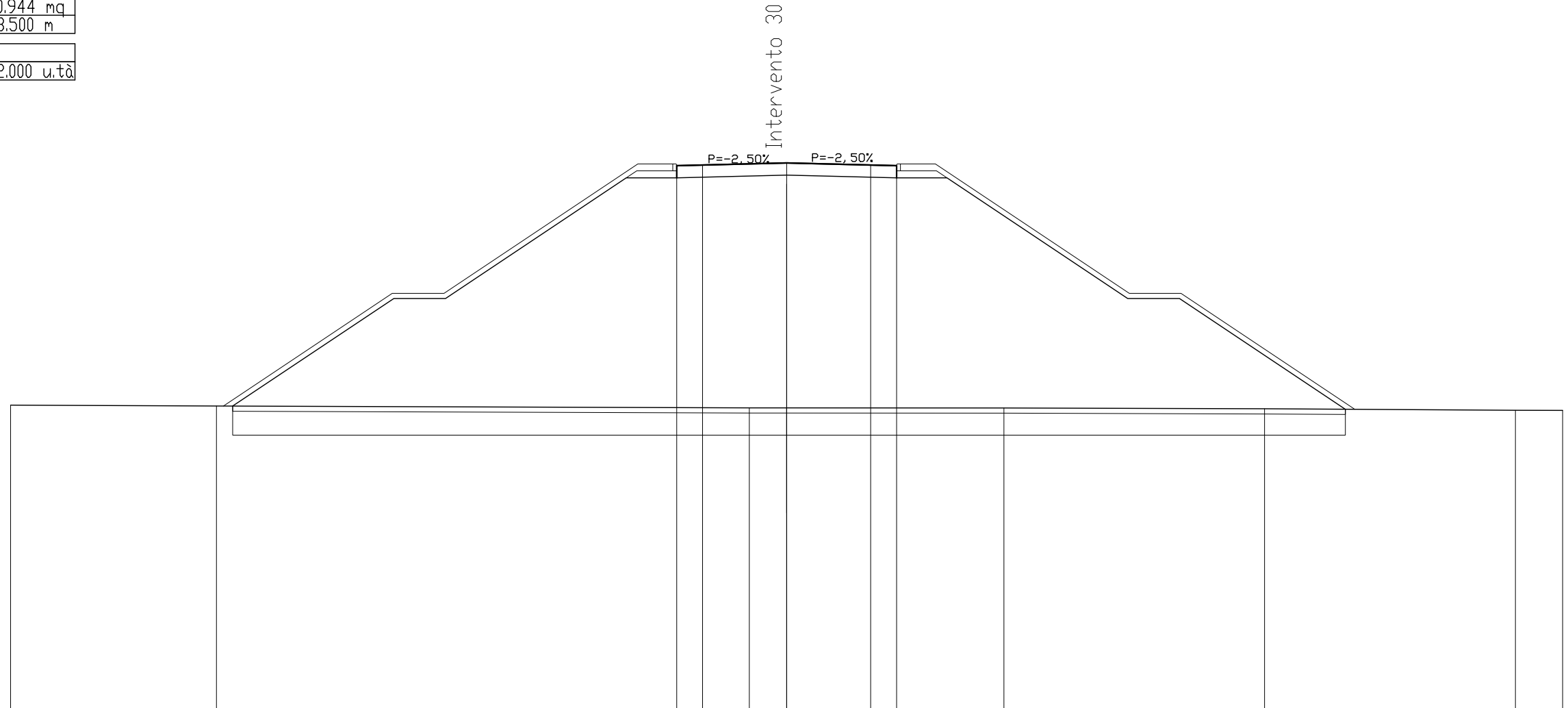
SCAVI E BONIFICHE	
SCOTICO	8.603 mq
SCAVO PER BONIFICA	37.077 mq
LARGHEZZA ANTICAPILLARE	43.014 m
GEOTESSILE	45.138 m

RILEVATI	
RILEVATO	245.501 mq
TERRENO VEGETALE	40.639 m

SOVRASTRUTTURA STRADALE	
MISTO GRANULARE RIEMPIMENTO	0.944 mq
CASSONETTO	8.500 m

MANUFATTI	
CORDOLO	2.000 u.tà

SEZIONE N. : 22
 QT. PROGETTO : 126.094
 DIST.PROG. : 223.659
 DIST.PREC. : 3.659
 DIST.SUCC. : 16.341



SCALA 1:200

QT.RIF. 105.000

QUOTE TERRENO	116.74	116.71		116.63	116.63	116.63	116.60	116.54	116.54		
DIST.PARZIALI TERRENO	7.96	20.60	1.44	8.40	10.07	9.70	1.83				
QUOTE PROGETTO	116.70	120.86	120.86	125.52	125.52	125.62	125.52	125.52	120.86	120.86	116.58
DIST.PARZIALI PROGETTO	6.23	2.00	6.99	1.95	4.25	4.25	1.95	6.99	2.00	6.41	
QUOTA PIANO STRADA		125.99	126.01	126.09	126.01	125.99					
DIST. PIANO STRADA		1.00	3.25	3.25	1.00						

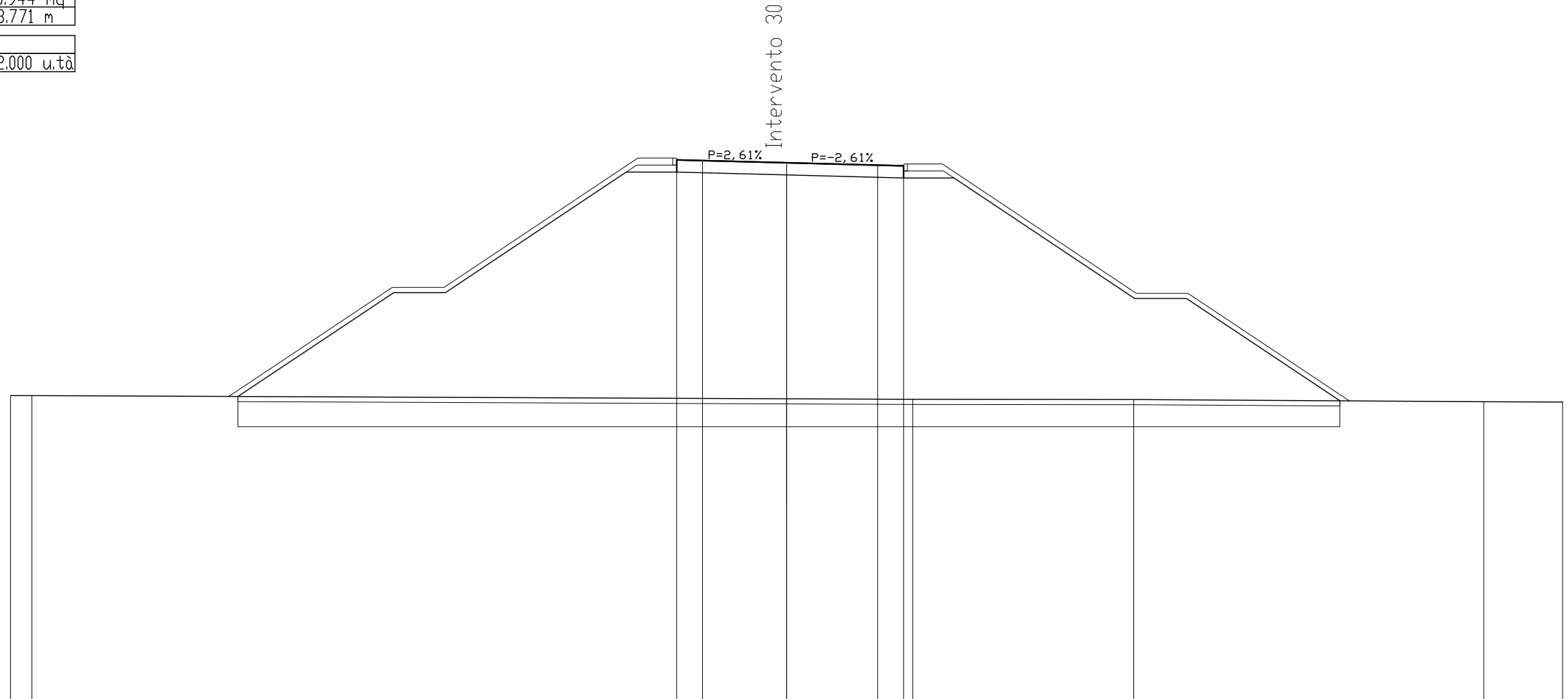
SCAVI E BONIFICHE	
SCOTICO	8.519 mq
SCAVO PER BONIFICA	37.680 mq
LARGHEZZA ANTICAPILLARE	42.599 m
GEOTESSILE	44.767 m

RILEVATI	
RILEVATO	237.621 mq
TERRENO VEGETALE	39.816 m

SOVRASTRUTTURA STRADALE	
MISTO GRANULARE RIEMPIMENTO	0.944 mq
CASSONETTO	8.771 m

MANUFATTI	
CORDOLO	2.000 u.tà

SEZIONE N. : 23
 QT. PROGETTO : 125.776
 DIST.PROG. : 240.000
 DIST.PREC. : 16.341
 DIST.SUCC. : 6.670



SCALA 1:200

QT.RIF. 105.000

QUOTE TERRENO	116.77	116.77						116.65	116.63			116.62			116.54	116.52
DIST.PARZIALI TERRENO	0.83		29.17					4.88		8.54		13.53			3.05	
QUOTE PROGETTO		116.74	120.76	120.76		125.42	125.42	125.31	125.19	125.19		120.53	120.53		116.57	
DIST.PARZIALI PROGETTO			6.02	2.00	6.99	1.95	4.25	4.52	1.95	6.99	2.00	5.93				
QUOTA PIANO STRADA						125.89	125.86	125.78	125.68	125.66						
DIST. PIANO STRADA						1.00	3.25	3.52	1.00							

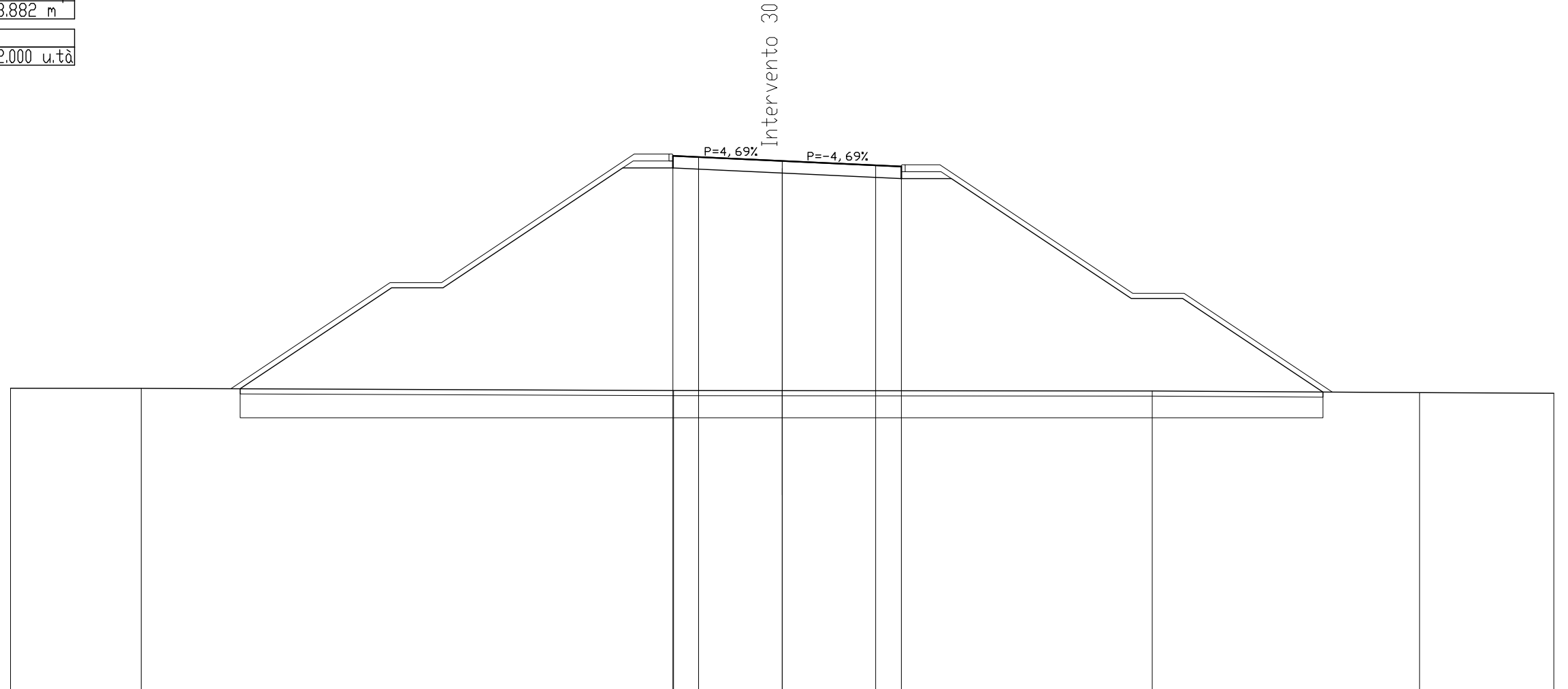
SCAVI E BONIFICHE	
SCOTICO	8,420 mq
SCAVO PER BONIFICA	36,351 mq
LARGHEZZA ANTICAPILLARE	42,095 m
GEOTESSILE	44,224 m

RILEVATI	
RILEVATO	230,004 mq
TERRENO VEGETALE	39,078 m

SOVRASTRUTTURA STRADALE	
MISTO GRANULARE RIEMPIMENTO	0,944 mq
CASSONETTO	8,882 m

MANUFATTI	
CORDOLO	2,000 u.tà

SEZIONE N. : 24
 QT. PROGETTO : 125,573
 DIST.PROG. : 246,670
 DIST.PREC. : 6,670
 DIST.SUCC. : 13,330



SCALA 1:200

QT.RIF. 105,000

QUOTE TERRENO	116.74	116.73		116.65	116.64		116.63	116.56	116.54			
DIST.PARZIALI TERRENO	5.08	20.70	4.22	14.38	10.40	5.22						
QUOTE PROGETTO		116.72	120.64	120.64	125.30	125.30	125.10	124.89	124.89	120.23	120.23	116.59
DIST.PARZIALI PROGETTO		5.89	2.00	6.99	1.95	4.25	4.63	1.95	6.99	2.00	5.46	
QUOTA PIANO STRADA			125.77	125.73	125.57	125.40	125.36					
DIST. PIANO STRADA			1.00	3.25	3.63	1.00						

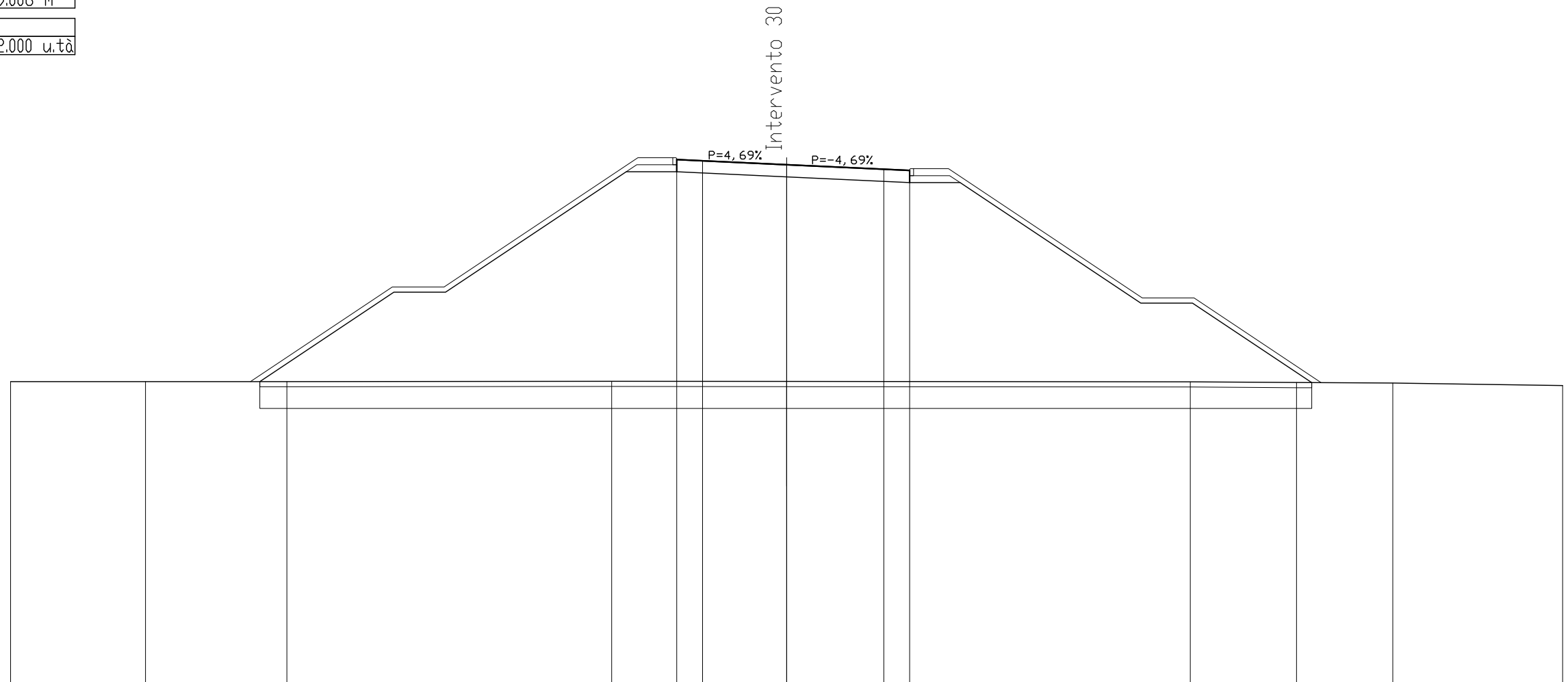
SCAVI E BONIFICHE	
SCOTICO	8.134 mq
SCAVO PER BONIFICA	34.128 mq
LARGHEZZA ANTICAPILLARE	40.665 m
GEOTESSILE	42.704 m

RILEVATI	
RILEVATO	208.722 mq
TERRENO VEGETALE	37.211 m

SOVRASTRUTTURA STRADALE	
MISTO GRANULARE RIEMPIMENTO	0.944 mq
CASSONETTO	9.006 m

MANUFATTI	
CORDOLO	2.000 u.tà

SEZIONE N. : 25
 QT. PROGETTO : 125.041
 DIST.PROG. : 260.000
 DIST.PREC. : 13.330
 DIST.SUCC. : 20.000



SCALA 1:200

QT.RIF. 105.000

QUOTE TERRENO	116.65	116.65	116.66	116.67	116.66	116.65	116.62	116.60	116.50		
DIST.PARZIALI TERRENO	5.22	5.46	12.56	6.76	15.60	4.11	3.72	6.57			
QUOTE PROGETTO	116.65	120.11	120.11	124.77	124.77	124.57	124.35	124.35	119.69	119.69	116.62
DIST.PARZIALI PROGETTO		5.18	2.00	6.99	1.95	4.25	4.76	1.95	6.99	2.00	4.61
QUOTA PIANO STRADA				125.24	125.19	125.04	124.87	124.82			
DIST. PIANO STRADA				1.00	3.25	3.76	1.00				

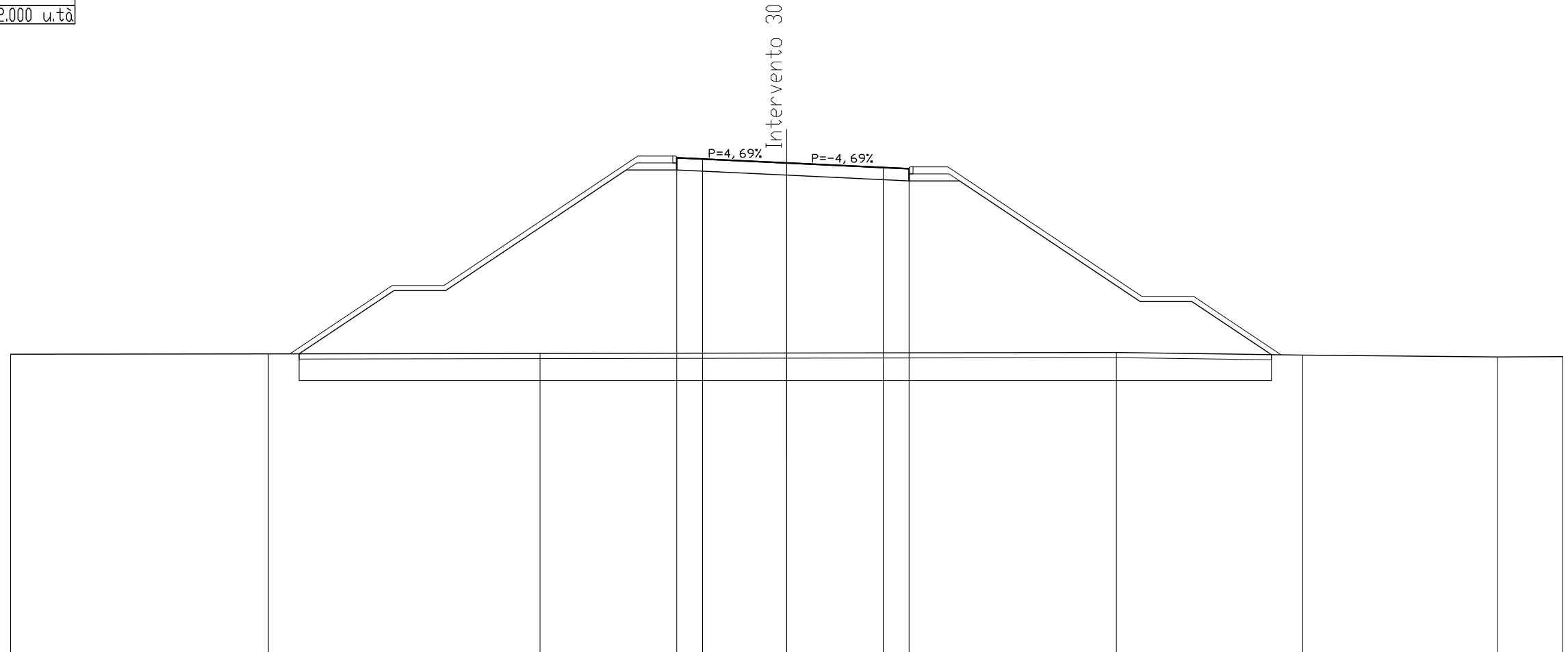
SCAVI E BONIFICHE	
SCOTICO	7.518 mq
SCAVO PER BONIFICA	32.172 mq
LARGHEZZA ANTICAPILLARE	37.588 m
GEOTESSILE	39.620 m

RILEVATI	
RILEVATO	168.017 mq
TERRENO VEGETALE	33.545 m

SOVRASTRUTTURA STRADALE	
MISTO GRANULARE RIEMPIMENTO	0.944 mq
CASSONETTO	8.985 m

MANUFATTI	
CORDOLO	2.000 u.tà

SEZIONE N. : 26
 QT. PROGETTO : 123.926
 DIST.PROG. : 280.000
 DIST.PREC. : 20.000
 DIST.SUCC. : 5.903



SCALA 1:200

QT.RIF. 105.000

QUOTE TERRENO	116.54	116.55	116.57	116.59	116.61	116.51	116.43	116.45			
DIST.PARZIALI TERRENO	9.96	10.50	9.53	12.75	7.20	7.52	2.52				
QUOTE PROGETTO	116.55	118.99	118.99	123.65	123.65	123.46	123.23	123.23	118.57	118.57	116.52
DIST.PARZIALI PROGETTO	3.66	2.00	6.99	1.95	4.25	4.73	1.95	6.99	2.00	3.07	
QUOTA PIANO STRADA		124.12	124.08	123.93	123.75	123.70					
DIST. PIANO STRADA		1.00	3.25	3.73	1.00						

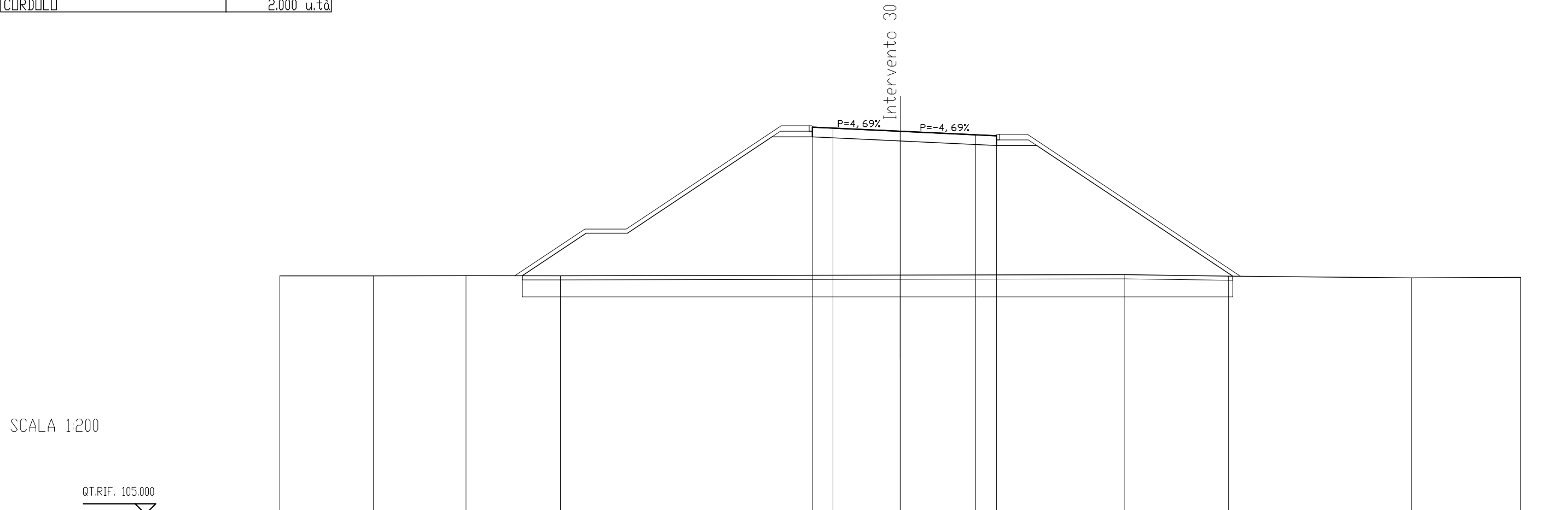
SCAVI E BONIFICHE	
SCOTICO	6.871 mq
SCAVO PER BONIFICA	28.975 mq
LARGHEZZA ANTICAPILLARE	34.359 m
GEOTESSILE	36.380 m

RILEVATI	
RILEVATO	150.365 mq
TERRENO VEGETALE	30.158 m

SOVRASTRUTTURA STRADALE	
MISTO GRANULARE RIEMPIMENTO	0.944 mq
CASSONETTO	8.906 m

MANUFATTI	
CORDOLO	2.000 u.tà

SEZIONE N. : 27
 QT. PROGETTO : 123.524
 DIST.PROG. : 285.903
 DIST.PREC. : 5.903
 DIST.SUCC. : 14.097



QUOTE TERRENO	116.53	116.53	116.54	116.53	116.56	116.58	116.51	116.43	116.45		
DIST.PARZIALI TERRENO	4.54	4.47	4.58	16.42	10.83	5.05	8.84	5.28			
QUOTE PROGETTO			116.53	118.59	118.59	123.25	123.25	123.05	122.84	122.84	116.51
DIST.PARZIALI PROGETTO			3.09	2.00	6.99	1.95	4.25	4.66	1.95	9.48	
QUOTA PIANO STRADA						123.72	123.68	123.52	123.35	123.31	
DIST. PIANO STRADA						1.00	3.25	3.66	1.00		

SCALA 1:200

QT.RIF. 105.000

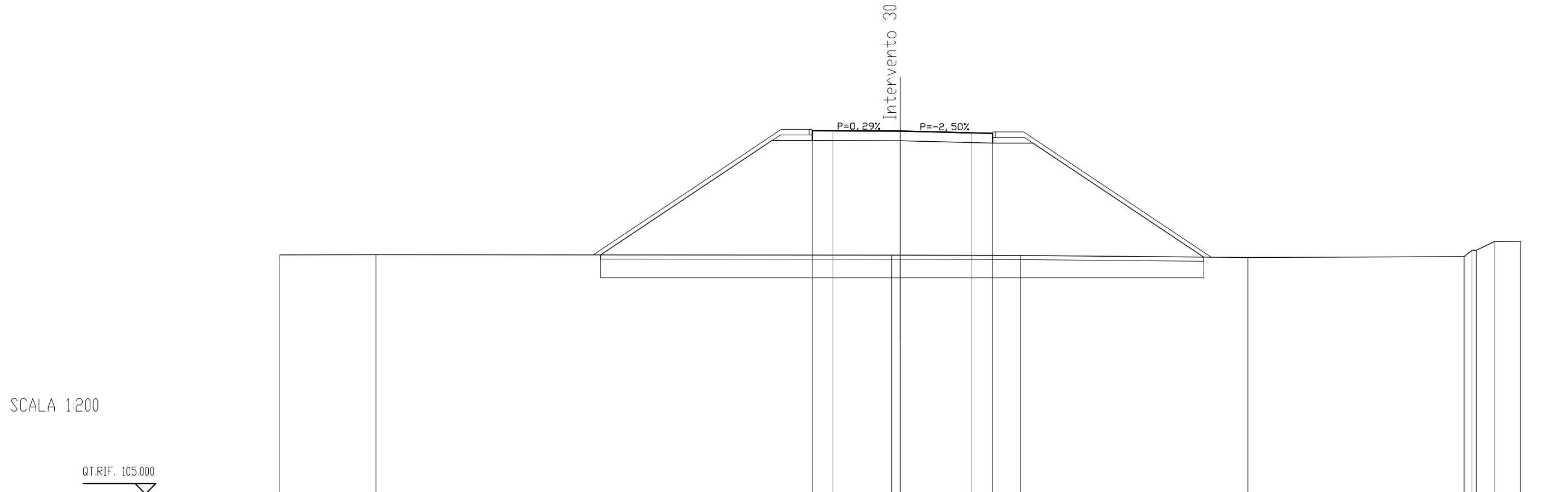
SCAVI E BONIFICHE	
SCOTICO	5,833 mq
SCAVO PER BONIFICA	25,692 mq
LARGHEZZA ANTICAPILLARE	29,169 m
GEOTESSILE	31,277 m

RILEVATI	
RILEVATO	114,767 mq
TERRENO VEGETALE	24,547 m

SOVRASTRUTTURA STRADALE	
MISTO GRANULARE RIEMPIMENTO	0,944 mq
CASSONETTO	8,719 m

MANUFATTI	
CORDOLO	2,000 u.tà

SEZIONE N. : 28
 QT. PROGETTO : 122.537
 DIST.PROG. : 300.000
 DIST.PREC. : 14.097
 DIST.SUCC. : 8.915



QUOTE TERRENO	116,55	116,56		116,54	116,54	116,52	116,42	116,47	116,77	117,20	117,21
DIST.PARZIALI TERRENO	4,65	24,94	0,41	5,81	11,01	10,45	0,38	0,90	1,24		
QUOTE PROGETTO	116,55	122,08	122,08	122,07	121,96	121,96	116,44				
DIST.PARZIALI PROGETTO	8,29	1,95	4,25	4,47	1,95	8,26					
QUOTA PIANO STRADA		122,55	122,55	122,54	122,45	122,43					
DIST. PIANO STRADA		1,00	3,25	3,47	1,00						

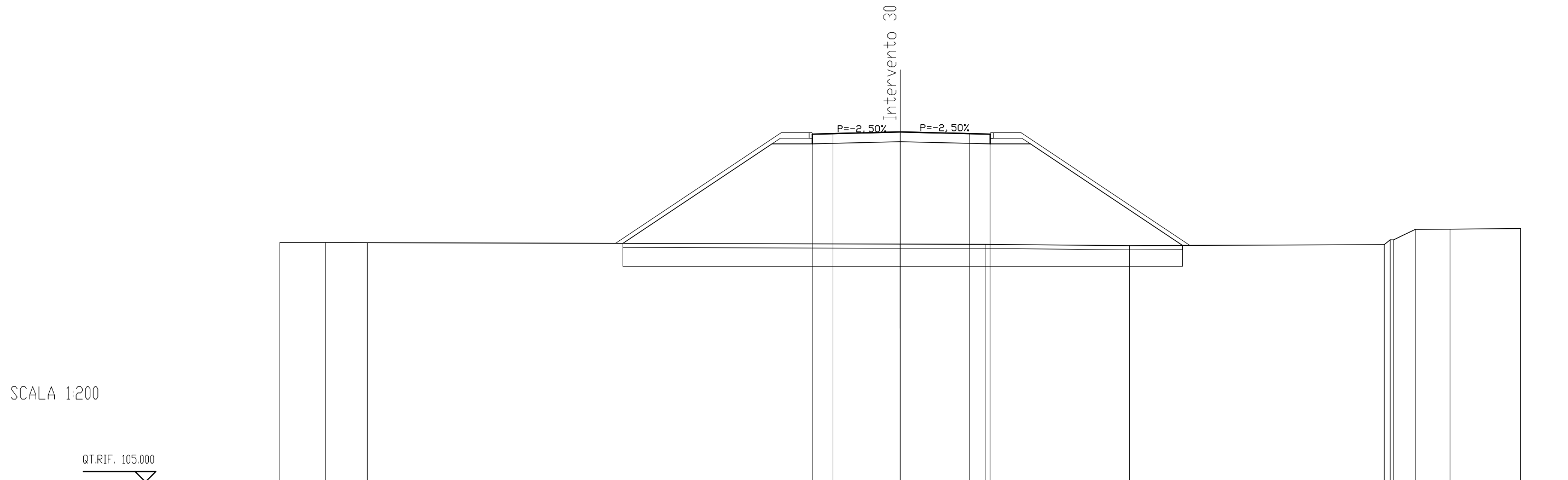
SCAVI E BONIFICHE	
SCOTICO	5.412 mq
SCAVO PER BONIFICA	23.392 mq
LARGHEZZA ANTICAPILLARE	27.062 m
GEOTESSILE	29.183 m

RILEVATI	
RILEVATO	96.432 mq
TERRENO VEGETALE	22.148 m

SOVRASTRUTTURA STRADALE	
MISTO GRANULARE RIEMPIMENTO	0.944 mq
CASSONETTO	8.600 m

MANUFATTI	
CORDOLO	2.000 u.t.d.

SEZIONE N. : 29
 QT. PROGETTO : 121.913
 DIST.PROG. : 308.915
 DIST.PREC. : 8.915
 DIST.SUCC. : 11.085



QUOTE TERRENO	116.57	116.57	116.56				116.49	116.48		116.42		116.47	116.70	117.20	117.21	117.25	117.25
DIST.PARZIALI TERRENO	2.20	2.03		25.77			4.11		6.98		12.32	1.06	1.68		3.40		
QUOTE PROGETTO				116.53		121.34	121.34	121.44	121.33	121.33		116.43					
DIST.PARZIALI PROGETTO					7.21	1.95	4.25	4.35	1.95		7.35						
QUOTA PIANO STRADA						121.81	121.83	121.91		121.83	121.80						
DIST. PIANO STRADA						1.00	3.25	3.35	1.00								

