



ANAS S.p.A.

Direzione Progettazione e Realizzazione Lavori

LAVORI DI COLLEGAMENTO TRA LA S.S.11 A MAGENTA E LA TANGENZIALE OVEST DI MILANO

VARIANTE DI ABBIATEGRASSO E ADEGUAMENTO IN SEDE DEL TRATTO ABBIATEGRASSO-VIGEVANO FINO AL PONTE SUL FIUME TICINO

1° STRALCIO DA MAGENTA A VIGEVANO - TRATTA C

PROGETTO ESECUTIVO

 Ing. Renato Vaira (Ordine degli Ingg. di Torino e Provincia n° 4663 W)	 Ing. Valerio Bajetti Ordine degli Ingg. di Roma e provincia n° A-26211	ING. RENATO DEL PRETE Ing. Renato Del Prete Ordine degli Ingg. di Bari e provincia n° 5073	 Arch. Nicoletta Frattini Ordine degli Arch. di Torino e provincia n° A-8433	 Ing. Gabriele Inecchi Ordine degli Ingg. di Roma e provincia n° A-12102
	 Società designata: GA&M Prof. Ing. Matteo Ranieri Ordine degli Ingg. di Bari e provincia n° 1137	 Prof. Ing. Luigi Monterisi Ordine degli Ingg. di Bari e provincia n° 1771	 Ing. Giocchino Angarano Ordine degli Ingg. di Bari e provincia n° 5970	DOTT. GEOL. DANILO GALLO Dott. Geol. Danilo Gallo Ordine dei Geologi della Regione Puglia n° 588
VISTO: IL RESPONSABILE DEL PROCEDIMENTO  Dott. Ing. Giuseppe Danilo MALGERI	INTEGRATORE DELLE PRESTAZIONI SPECIALISTICHE  Ing. Valerio BAJETTI	GEOLOGO  Prof. Ing. Geol. Luigi MONTERISI	IL COORDINATORE DELLA SICUREZZA IN FASE DI PROGETTAZIONE  Ing. Gianluca CICIRIELLO	

DC505

D - PROGETTO STRADALE

DC-5 - INTERVENTI 31 E 32 (Deviazione strade comunali)

ALBUM A3 - SEZIONI TRASVERSALI

CODICE PROGETTO			NOME FILE		REVISIONE	SCALA:
PROGETTO	LIV. PROG.	N. PROG.	ALBUM A3 SEZIONI TRASVERSALI.dwg			
LO203	E	1801	CODICE ELAB. S05PS00TRASZ01		B	1:200
C						
B	EMISSIONE A SEGUITO DI RAPPORTO INTERMEDIO DI VERIFICA ITCF-C186001-04-ATF-RA-00001		MARZO 2019	ING. MARCO LOPES	ING. GAETANO RANIERI	ING. VALERIO BAJETTI
A	EMISSIONE		SETTEMBRE 2018	ING. MARCO LOPES	ING. GAETANO RANIERI	ING. VALERIO BAJETTI
REV.	DESCRIZIONE		DATA	REDATTO	VERIFICATO	APPROVATO

Asse intervento 31















SCAVI E BONIFICHE	
SCOTICO	2.781 mq
SCAVO PER BONIFICA	14.306 mq
LARGHEZZA ANTICAPILLARE	13.908 m
GEOTESSILE	16.246 m

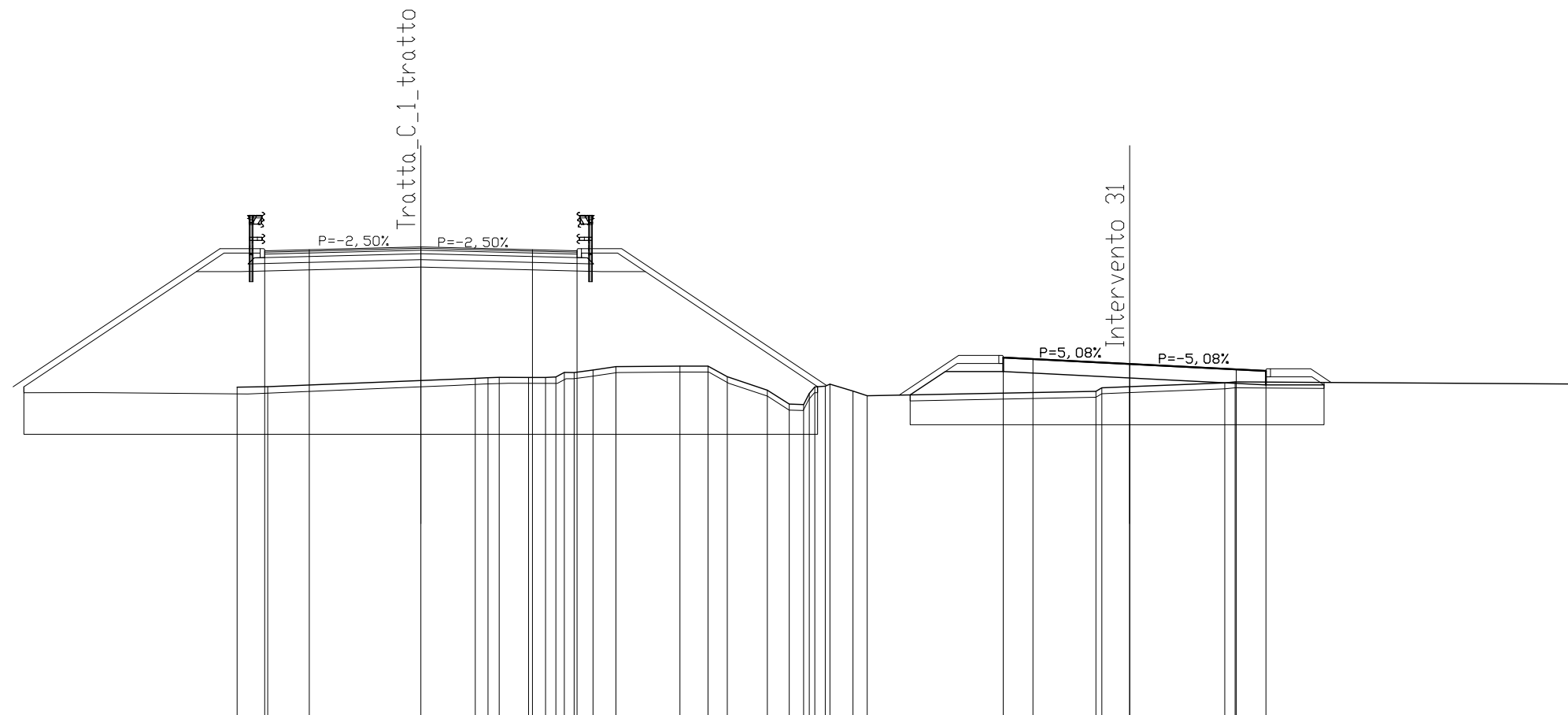
RILEVATI	
RILEVATO	4.692 mq
TERRENO VEGETALE	5.933 m

SOVRASTRUTTURA STRADALE	
MISTO GRANULARE RIEMPIMENTO	0.944 mq
CASSONETTO	8.831 m

MANUFATTI	
CORDOLO	2.000 u.tà

SEZIONE N. : 165  
 QT. PROGETTO : 120.817  
 DIST.PROG. : 3380.000

SEZIONE N. : 7  
 QT. PROGETTO : 116.884  
 DIST.PROG. : 116.128  
 DIST.PREC. : 18.800  
 DIST.SUCC. : 17.839



SCALA 1:200

QT.RIF. 105.000

QUOTE TERRENO		116.11	116.12		116.40	116.43	116.43	116.43	116.60	116.68	116.79		116.81	116.81	116.45	116.00	115.53	115.52	116.14	116.21	115.82		115.97	116.08	116.12		116.25	116.28		116.21
DIST.PARZIALI TERRENO		1.03		6.97	0.43	0.99	0.57	0.35	0.63	0.77	2.15		0.95	0.65	1.35	0.73	0.48	0.35	0.78	0.48		7.69	0.94		3.20		0.35		11.46	
QUOTE PROGETTO	116.12		119.99	119.99		120.14				119.99	119.99					116.12						115.84	116.63	116.63		116.41		116.18	116.18	
DIST.PARZIALI PROGETTO		5.80	1.48		6.06		6.06			1.48		5.79				3.11	1.18	1.95		4.25			4.25		4.58		1.95			
QUOTA PIANO STRADA			120.69	120.72		120.82		120.72	120.69													117.10	117.05		116.88		116.70	116.65		
DIST. PIANO STRADA			1.50		3.75		3.75	1.50								14.33					1.00	3.25		3.58		1.00				

SCAVI E BONIFICHE	
SCOTICO	2.748 mq
SCAVO PER BONIFICA	12.366 mq
LARGHEZZA ANTICAPILLARE	13.739 m
GEOTESSILE	15.821 m

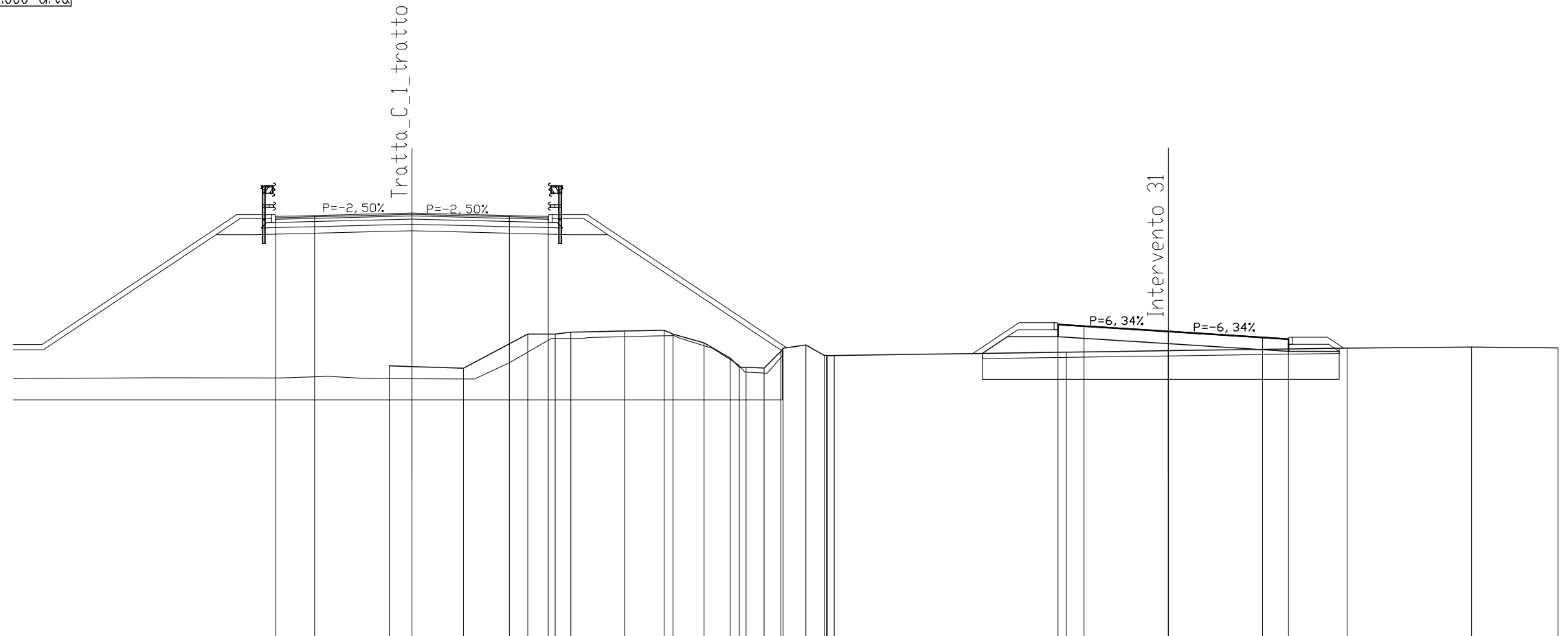
RILEVATI	
RILEVATO	3.833 mq
TERRENO VEGETALE	5.600 m

SOVRASTRUTTURA STRADALE	
MISTO GRANULARE RIEMPIMENTO	0.944 mq
CASSONETTO	8.876 m

MANUFATTI	
CORDOLO	2.000 u.tà

SEZIONE N. : 164  
 QT. PROGETTO : 121.326  
 DIST.PROG. : 3360.000

SEZIONE N. : 8  
 QT. PROGETTO : 116.767  
 DIST.PROG. : 133.967  
 DIST.PREC. : 17.839  
 DIST.SUCC. : 17.924



SCALA 1:200

QT.RIF. 105.000

QUOTE TERRENO				115.44	115.35	116.67	116.66	116.74	116.78	116.81	116.67	116.33	115.74	115.38	115.36	116.00	116.25	115.84	115.84	115.97	116.03		116.13	116.17	116.13
DIST.PARZIALI TERRENO				2.85	2.48	1.06	0.60	2.07	1.52	0.34	1.20	1.01	0.35	0.69	0.64	0.88	0.71			8.94	3.93	6.89	4.79	3.33	
QUOTE PROGETTO	116.06	116.06	120.49	120.49	120.65	120.49	120.49	120.49	116.02											115.92	116.57	116.57	116.30	116.00	116.00
DIST.PARZIALI PROGETTO	1.16	6.64	1.48	6.06	6.06	1.48	6.71	7.71	0.97	1.95	4.25	4.63	1.95												
QUOTA PIANO STRADA			121.19	121.23	121.33	121.23	121.19													117.04	116.97	116.77	116.54	116.47	
DIST. PIANO STRADA			1.50	3.75	3.75	1.50														19.63	1.00	3.25	3.63	1.00	

SCAVI E BONIFICHE	
SCOTICO	2.605 mq
SCAVO PER BONIFICA	11.097 mq
LARGHEZZA ANTICAPILLARE	13.023 m
GEOTESSILE	15.083 m

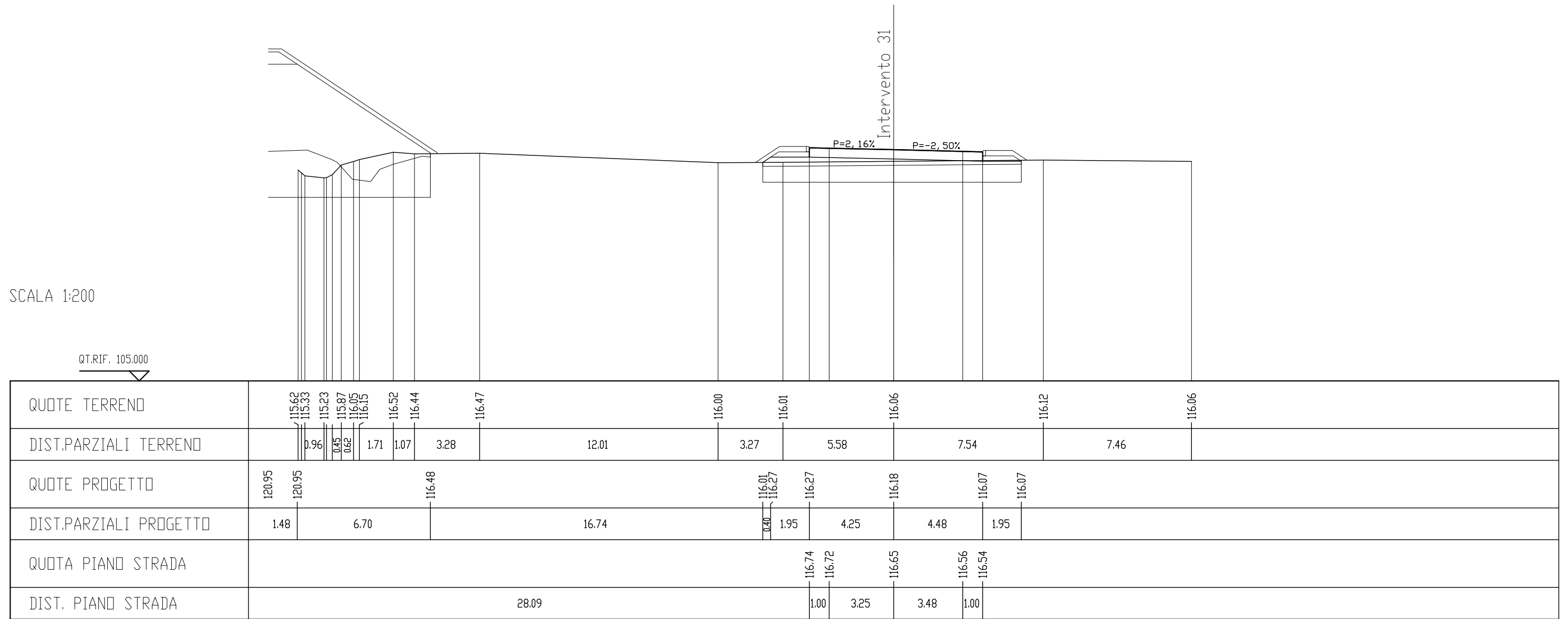
RILEVATI	
RILEVATO	1.537 mq
TERRENO VEGETALE	5.036 m

SOVRASTRUTTURA STRADALE	
MISTO GRANULARE RIEMPIMENTO	0.944 mq
CASSONETTO	8.728 m

MANUFATTI	
CORDOLO	2.000 u.tà

SEZIONE N. : 163  
 QT. PROGETTO : 121.785  
 DIST.PROG. : 3340.000

SEZIONE N. : 9  
 QT. PROGETTO : 116.649  
 DIST.PROG. : 151.891  
 DIST.PREC. : 17.924  
 DIST.SUCC. : 8.109



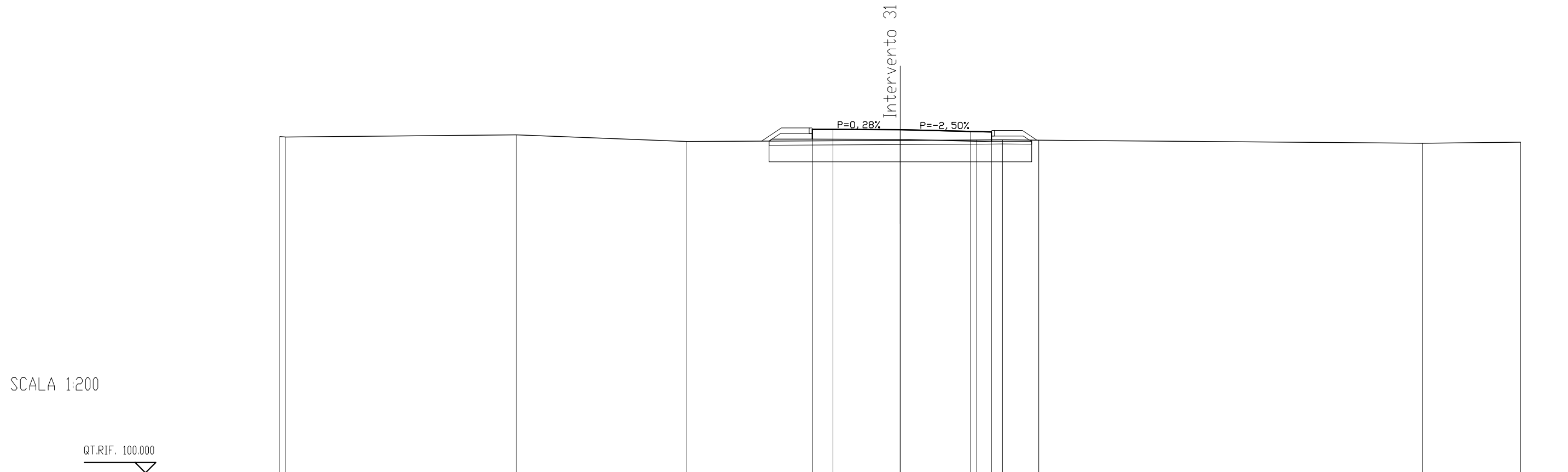
SCAVI E BONIFICHE	
SCOTICO	2.540 mq
SCAVO PER BONIFICA	10.562 mq
LARGHEZZA ANTICAPILLARE	12.702 m
GEOTESSILE	14.676 m

RILEVATI	
RILEVATO	0.520 mq
TERRENO VEGETALE	4.692 m

SOVRASTRUTTURA STRADALE	
MISTO GRANULARE RIEMPIMENTO	0.944 mq
CASSONETTO	8.661 m

MANUFATTI	
CORDOLO	2.000 u.tà

SEZIONE N. : 10  
 QT. PROGETTO : 116.596  
 DIST.PROG. : 160.000  
 DIST.PREC. : 8.109  
 DIST.SUCC. : 20.000



QUOTE TERRENO	116.26 116.24	116.34	116.02	116.07	116.09 116.10	116.09	115.94	115.99
DIST.PARZIALI TERRENO		11.14	8.26	10.32	3.70	1.24 1.76	18.56	4.74
QUOTE PROGETTO					116.04 116.14	116.14	116.13	116.02 116.02
DIST.PARZIALI PROGETTO					1.95	4.25	4.41	1.95
QUOTA PIANO STRADA					116.61 116.60	116.60	116.51 116.49	
DIST. PIANO STRADA					1.00	3.25	3.41	1.00

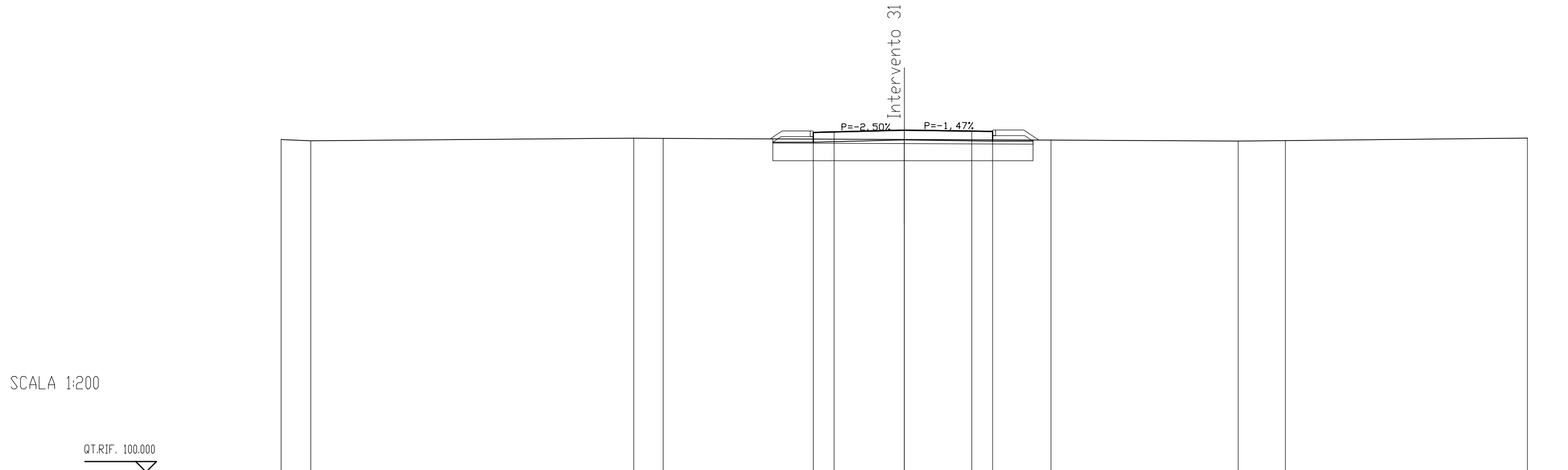
SCAVI E BONIFICHE	
SCOTICO	2.506 mq
SCAVO PER BONIFICA	10.349 mq
LARGHEZZA ANTICAPILLARE	12.527 m
GEOTESSILE	14.364 m

RILEVATI	
TERRENO VEGETALE	4.260 m

SOVRASTRUTTURA STRADALE	
MISTO GRANULARE RIEMPIMENTO	0.944 mq
CASSONETTO	8.628 m

MANUFATTI	
CORDOLO	2.000 u.tà

SEZIONE N. : 11  
 QT. PROGETTO : 116.464  
 DIST.PROG. : 180.000  
 DIST.PREC. : 20.000  
 DIST.SUCC. : 20.000



QUOTE TERRENO	116.01	115.95		116.08	116.06		116.02		115.99		115.94	115.96		116.08
DIST.PARZIALI TERRENO	1.43		15.55	1.42		11.61		7.06		9.01		2.27		11.65
QUOTE PROGETTO						115.88	115.88	115.99		115.93	115.93			
DIST.PARZIALI PROGETTO						1.95	4.38	4.25		1.95				
QUOTA PIANO STRADA						116.35	116.38	116.46		116.42	116.40			
DIST. PIANO STRADA						1.00	3.38	3.25		1.00				



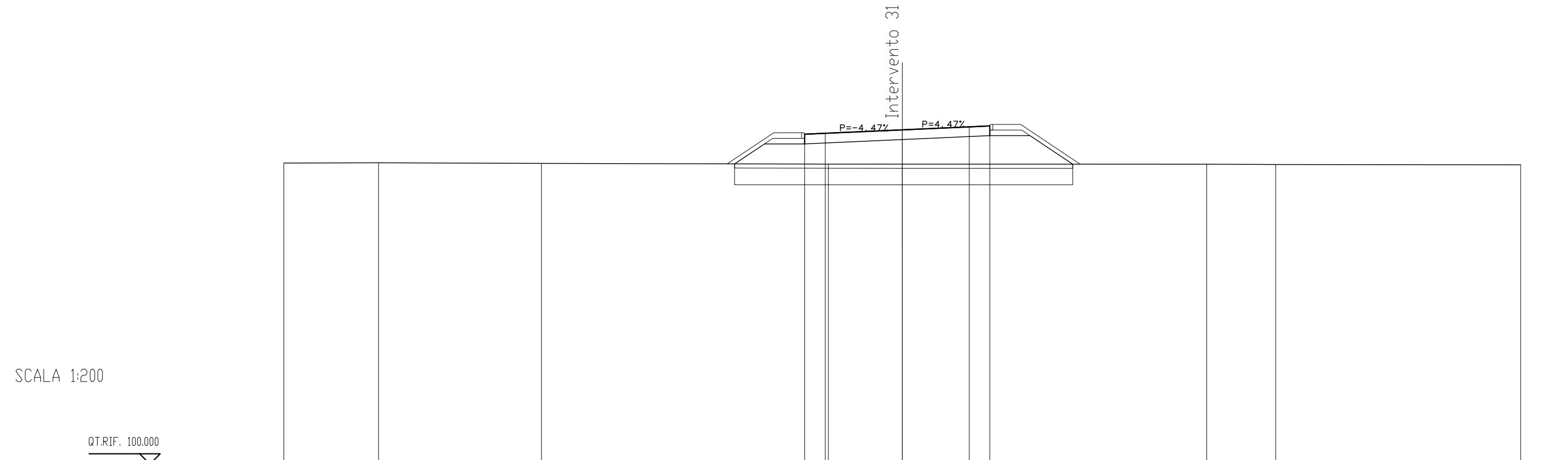
SCAVI E BONIFICHE	
SCOTICO	3,282 mq
SCAVO PER BONIFICA	13,177 mq
LARGHEZZA ANTICAPILLARE	16,407 m
GEOTESSILE	18,420 m

RILEVATI	
RILEVATO	17,339 mq
TERRENO VEGETALE	8,882 m

SOVRASTRUTTURA STRADALE	
MISTO GRANULARE RIEMPIMENTO	0,944 mq
CASSONETTO	8,983 m

MANUFATTI	
CORDOLO	2,000 u.tà

SEZIONE N. : 13  
 QT. PROGETTO : 116.201  
 DIST.PROG. : 220.000  
 DIST.PREC. : 20.000  
 DIST.SUCC. : 20.000



QUOTE TERRENO	114.59	114.61	114.57	114.54	114.54	114.54	114.52	114.51		
DIST.PARZIALI TERRENO	4.59	7.91	13.92	3.58	14.77	3.34	11.88			
QUOTE PROGETTO				114.55	115.52	115.52	115.73	115.92	115.92	114.54
DIST.PARZIALI PROGETTO				1.45	1.95	4.74	4.25	1.95	2.07	
QUOTA PIANO STRADA				115.99	116.03	116.20	116.35	116.39		
DIST. PIANO STRADA				1.00	3.74	3.25	1.00			

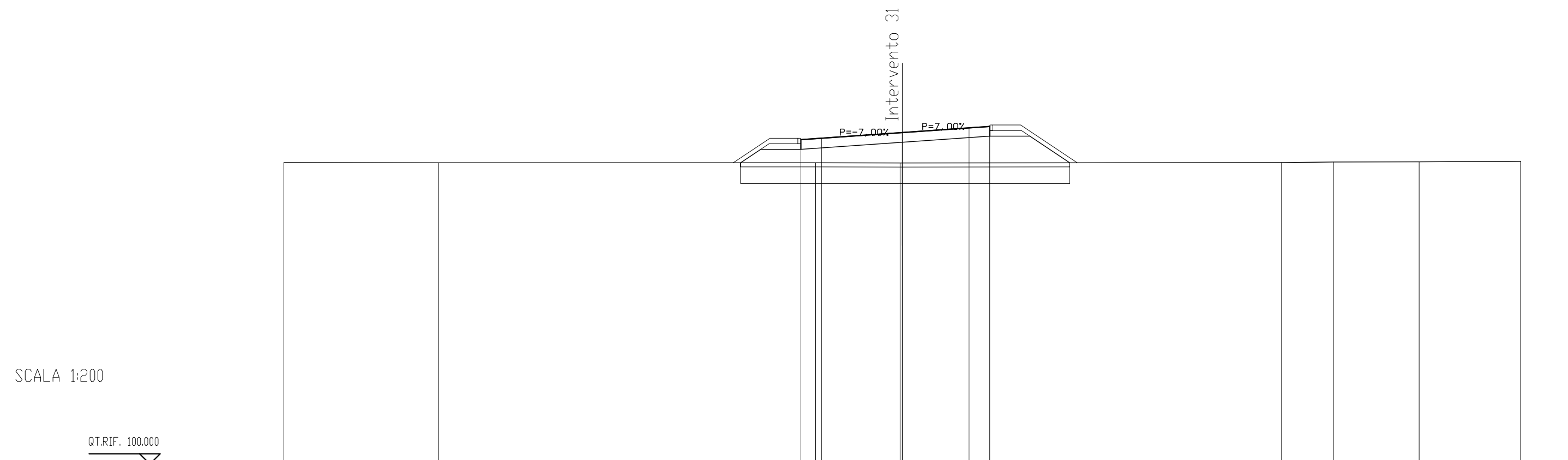
SCAVI E BONIFICHE	
SCOTICO	3.194 mq
SCAVO PER BONIFICA	12.853 mq
LARGHEZZA ANTICAPILLARE	15.969 m
GEOTESSILE	17.985 m

RILEVATI	
RILEVATO	14.302 mq
TERRENO VEGETALE	8.145 m

SOVRASTRUTTURA STRADALE	
MISTO GRANULARE RIEMPIMENTO	0.944 mq
CASSONETTO	9.159 m

MANUFATTI	
CORDOLO	2.000 u.tà

SEZIONE N. : 14  
 QT. PROGETTO : 116.070  
 DIST.PROG. : 240.000  
 DIST.PREC. : 20.000  
 DIST.SUCC. : 20.000



QUOTE TERRENO	114.61	114.61	114.61	114.60	114.60	114.61	114.64	114.65	114.68
DIST.PARZIALI TERRENO	7.51	18.29	4.10	18.40	2.51	4.17	4.92		
QUOTE PROGETTO			114.61	115.26	115.60	115.90	115.90	114.60	
DIST.PARZIALI PROGETTO			0.98	1.95	4.92	4.24	1.95	1.94	
QUOTA PIANO STRADA			115.73	115.80	116.07	116.30	116.37		
DIST. PIANO STRADA			1.00	3.92	3.24	1.00			



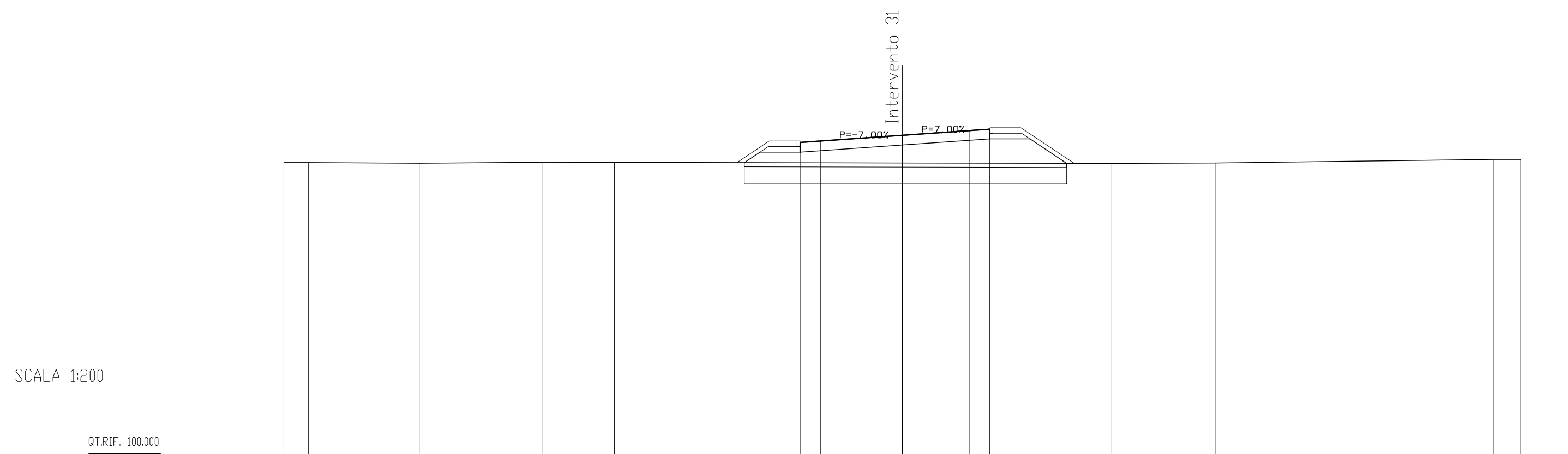
SCAVI E BONIFICHE	
SCOTICO	3.128 mq
SCAVO PER BONIFICA	12.790 mq
LARGHEZZA ANTICAPILLARE	15.639 m
GEOTESSILE	17.674 m

RILEVATI	
RILEVATO	12.331 mq
TERRENO VEGETALE	7.701 m

SOVRASTRUTTURA STRADALE	
MISTO GRANULARE RIEMPIMENTO	0.944 mq
CASSONETTO	9.200 m

MANUFATTI	
CORDOLO	2.000 u.tà

SEZIONE N. : 15  
 QT. PROGETTO : 115.939  
 DIST.PROG. : 260.000  
 DIST.PREC. : 20.000  
 DIST.SUCC. : 20.000



QUOTE TERRENO	114.62	114.62	114.58	114.64	114.63	114.60	114.57	114.59	114.77	114.77	
DIST.PARZIALI TERRENO	1.18	5.38	6.00	3.47	13.97	10.16	5.01	13.50	1.33	1.33	
QUOTE PROGETTO					114.61	115.12	115.12	115.47	115.77	115.77	114.58
DIST.PARZIALI PROGETTO					0.76	1.95	4.96	4.24	1.95	1.78	
QUOTA PIANO STRADA					115.59	115.66	115.94	116.17	116.24		
DIST. PIANO STRADA					1.00	3.96	3.24	1.00			

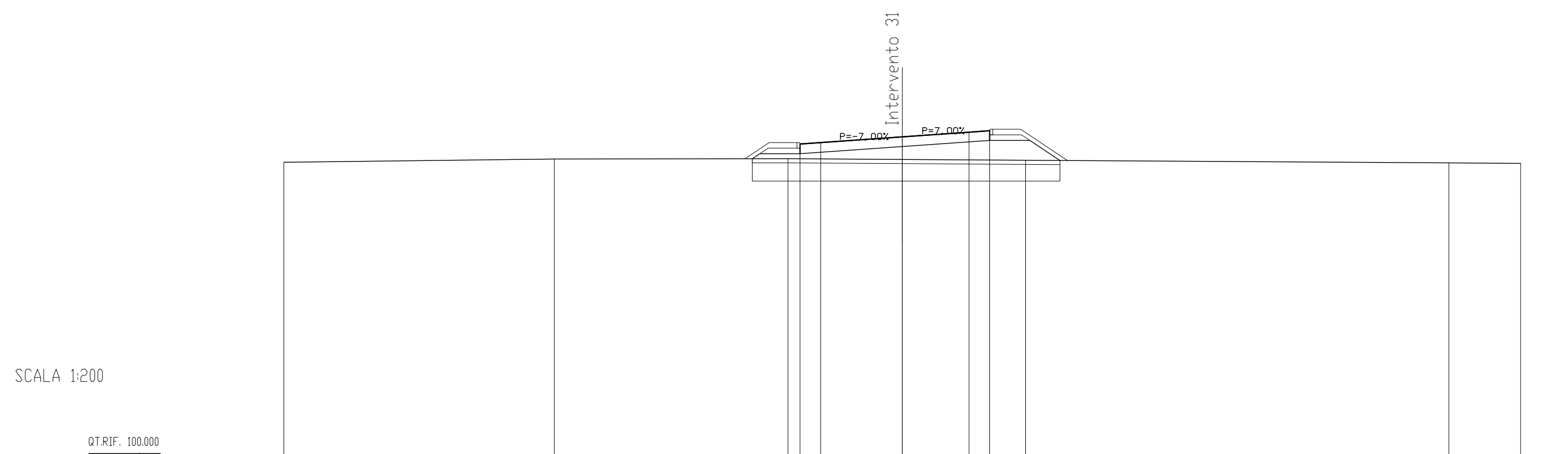
SCAVI E BONIFICHE	
SCOTICO	2.984 mq
SCAVO PER BONIFICA	12.652 mq
LARGHEZZA ANTICAPILLARE	14.923 m
GEOTESSILE	17.008 m

RILEVATI	
RILEVATO	8.597 mq
TERRENO VEGETALE	6.846 m

SOVRASTRUTTURA STRADALE	
MISTO GRANULARE RIEMPIMENTO	0.944 mq
CASSONETTO	9.199 m

MANUFATTI	
CORDOLO	2.000 u.tà

SEZIONE N. : 16  
 QT. PROGETTO : 115.861  
 DIST.PROG. : 280.000  
 DIST.PREC. : 20.000  
 DIST.SUCC. : 20.000



QUOTE TERRENO	114.63	114.79	114.80	114.77	114.73	114.60	114.58
DIST.PARZIALI TERRENO	13.12	11.34	5.54	5.98	20.54	3.48	
QUOTE PROGETTO			114.80 115.04	115.04	115.39	115.69 115.69	114.72
DIST.PARZIALI PROGETTO			1.95	4.96	4.24	1.95 1.46	
QUOTA PIANO STRADA			115.51 115.58	115.86	116.09 116.16		
DIST. PIANO STRADA			1.00 3.96	3.24	1.00		

















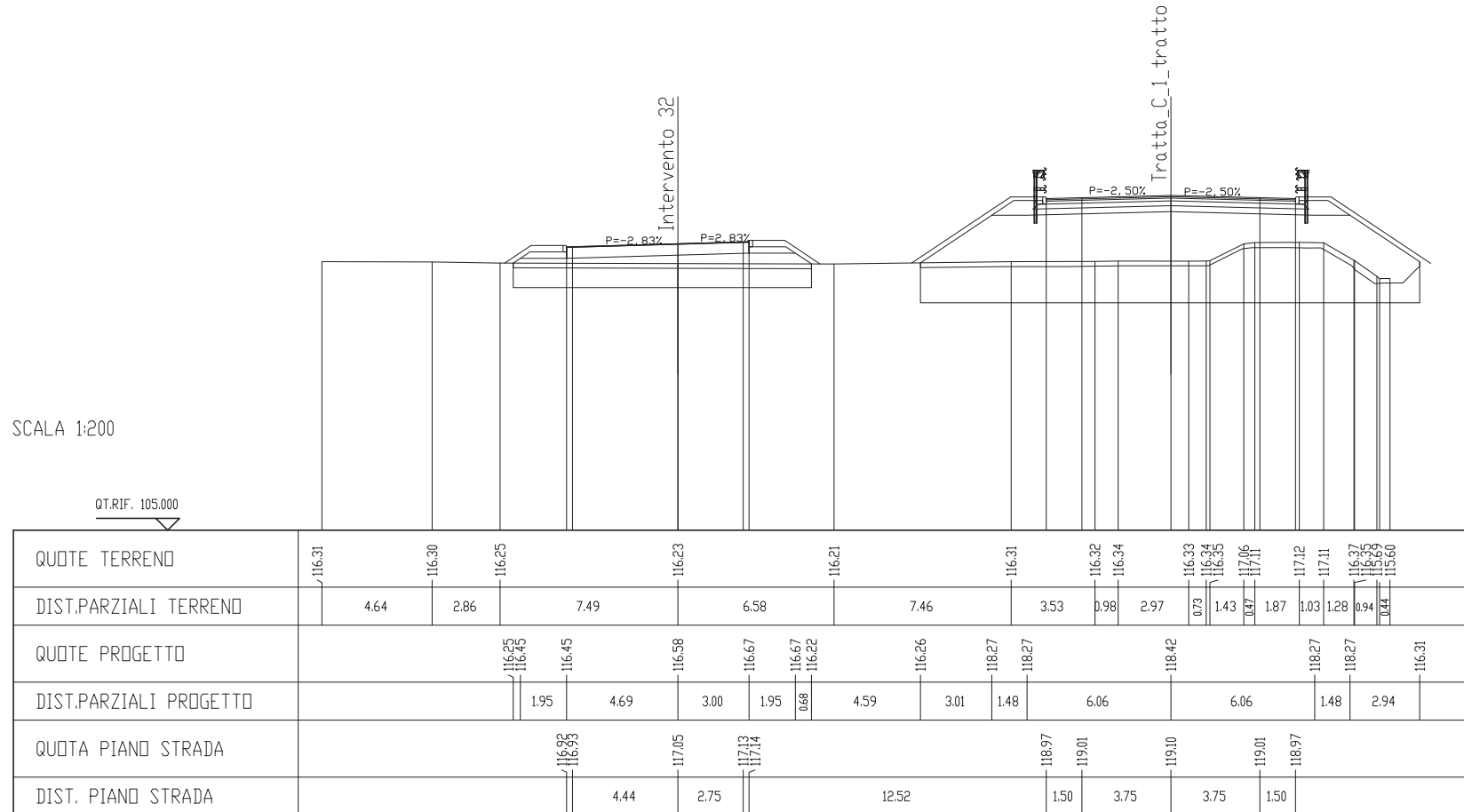
Asse intervento 32





SCAVI E BONIFICHE	
SCOTICO	2.513 mq
SCAVO PER BONIFICA	10.246 mq
LARGHEZZA ANTICAPILLARE	12.566 m
GEOTESSILE	14.597 m
RILEVATI	
RILEVATO	3.954 mq
TERRENO VEGETALE	5.827 m
SOVRASTRUTTURA STRADALE	
MISTO GRANULARE RIEMPIMENTO	0.944 mq
CASSONETTO	7.689 m
MANUFATTI	
CORDOLO	2.000 u.tà

SEZIONE N. : 3      SEZIONE N. : 168  
 QT. PROGETTO : 117,054    QT. PROGETTO : 119,100  
 DIST.PROG. : 33,500      DIST.PROG. : 3440,000  
 DIST.PREC. : 13,500  
 DIST.SUCC. : 18,384



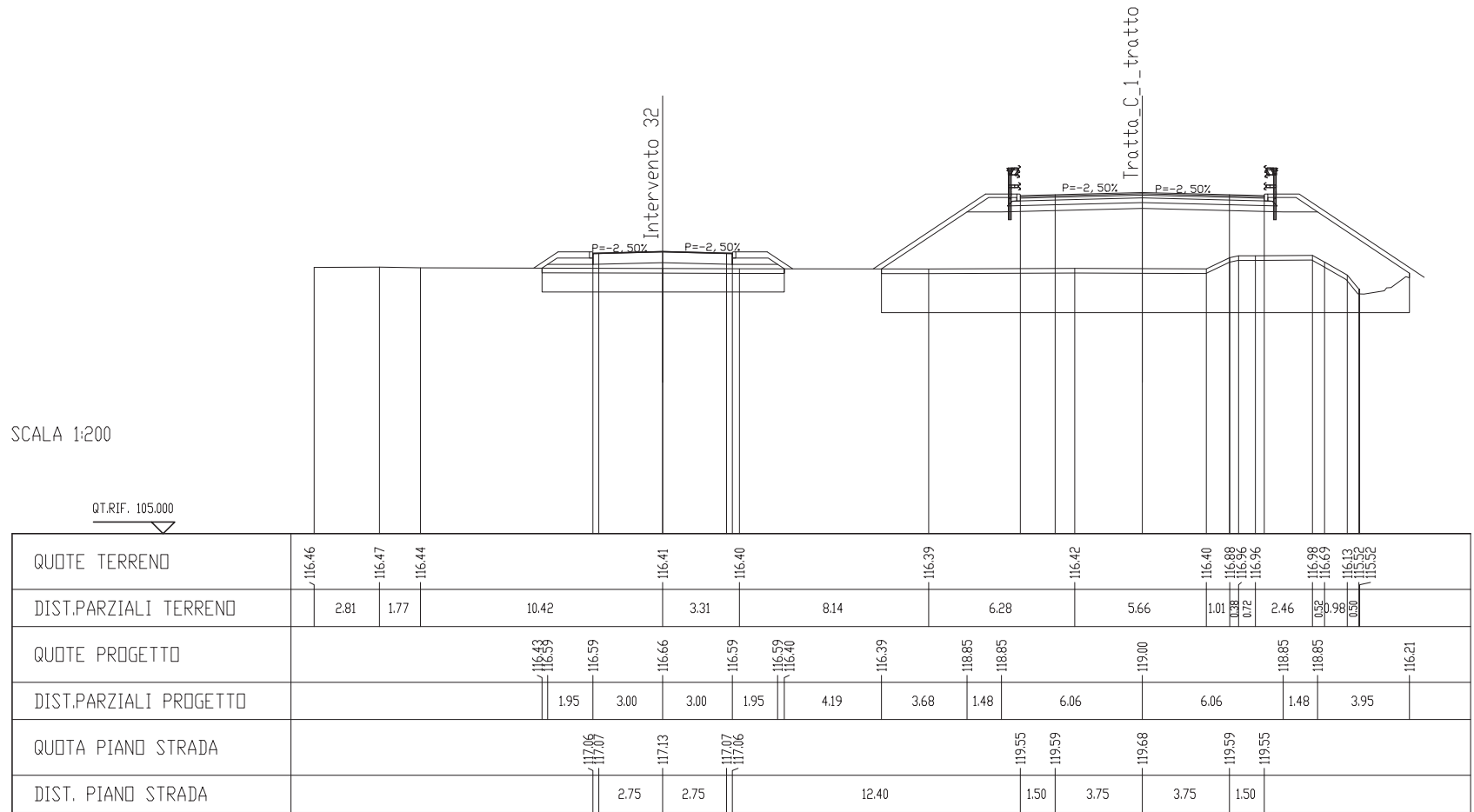
SCAVI E BONIFICHE	
SCOTICO	2.084 mq
SCAVO PER BONIFICA	8.468 mq
LARGHEZZA ANTICAPILLARE	10.426 m
GEOTESSILE	12.453 m

RILEVATI	
RILEVATO	2.032 mq
TERRENO VEGETALE	5.282 m

SOVRASTRUTTURA STRADALE	
MISTO GRANULARE RIEMPIMENTO	0.944 mq
CASSONETTO	6.000 m

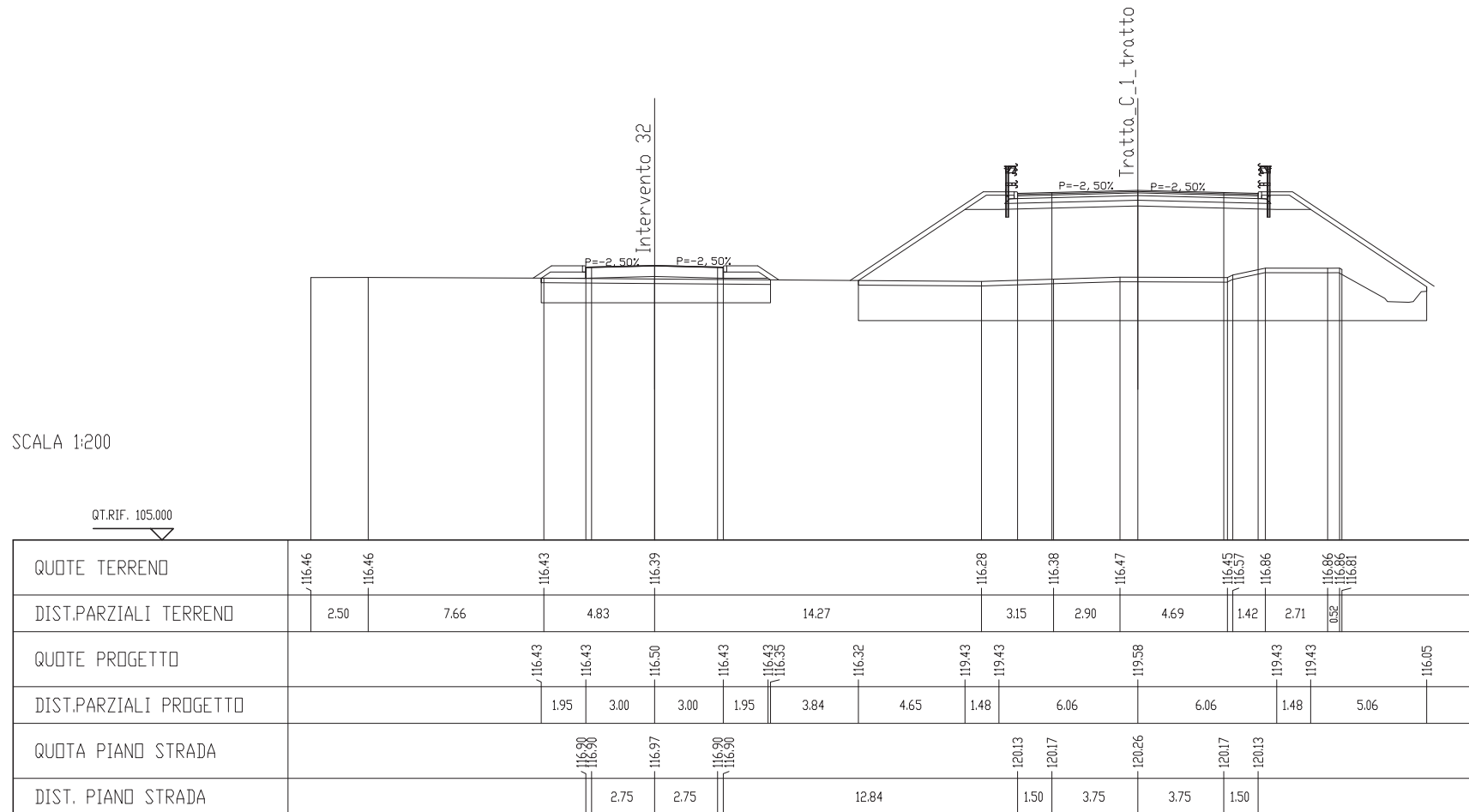
MANUFATTI	
CORDOLO	2.000 u.tà

SEZIONE N. : 4      SEZIONE N. : 167  
 QT. PROGETTO : 117.135    QT. PROGETTO : 119.680  
 DIST.PROG. : 51.884      DIST.PROG. : 3420.000  
 DIST.PREC. : 18.384  
 DIST.SUCC. : 20.000



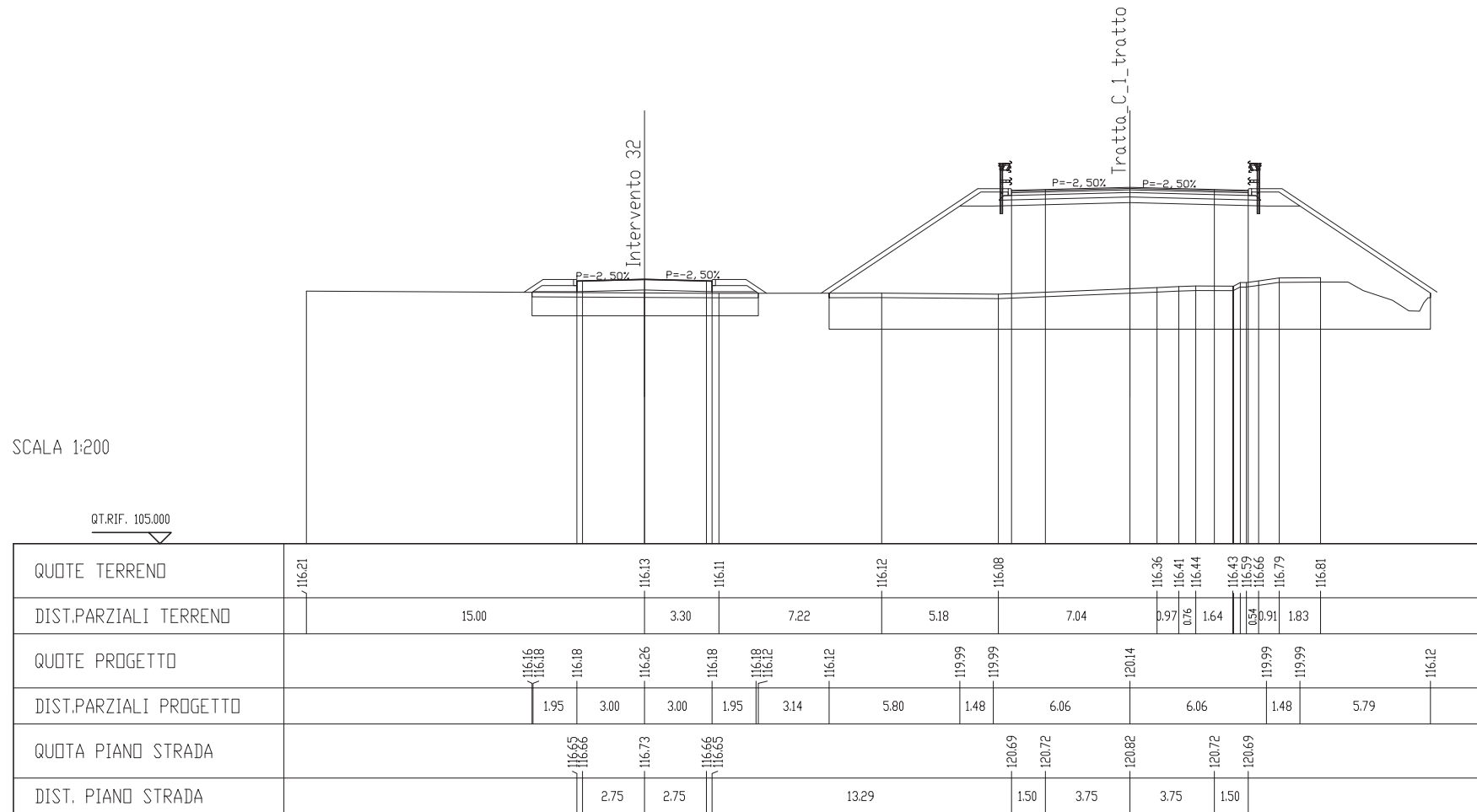
SCAVI E BONIFICHE	
SCOTICO	2.002 mq
SCAVO PER BONIFICA	8.377 mq
LARGHEZZA ANTICAPILLARE	10.008 m
GEOTESSILE	12.079 m
RILEVATI	
RILEVATO	0.569 mq
TERRENO VEGETALE	4.778 m
SOVRASTRUTTURA STRADALE	
MISTO GRANULARE RIEMPIMENTO	0.944 mq
CASSONETTO	6.000 m
MANUFATTI	
CORDOLO	2.000 u.tà

SEZIONE N. : 5      SEZIONE N. : 166  
 QT. PROGETTO : 116,972    QT. PROGETTO : 120,260  
 DIST.PROG. : 71,884      DIST.PROG. : 3400,000  
 DIST.PREC. : 20,000  
 DIST.SUCC. : 20,000



SCAVI E BONIFICHE	
SCOTICO	2.009 mq
SCAVO PER BONIFICA	8.222 mq
LARGHEZZA ANTICAPILLARE	10.044 m
GEOTESSILE	12.090 m
RILEVATI	
RILEVATO	0.749 mq
TERRENO VEGETALE	4.818 m
SOVRASTRUTTURA STRADALE	
MISTO GRANULARE RIEMPIMENTO	0.944 mq
CASSONETTO	6.000 m
MANUFATTI	
CORDOLO	2.000 u.tà

SEZIONE N. : 6                      SEZIONE N. : 165  
 QT. PROGETTO : 116.729      QT. PROGETTO : 120.817  
 DIST.PROG. : 91.884            DIST.PROG. : 3380.000  
 DIST.PREC. : 20.000  
 DIST.SUCC. : 20.000



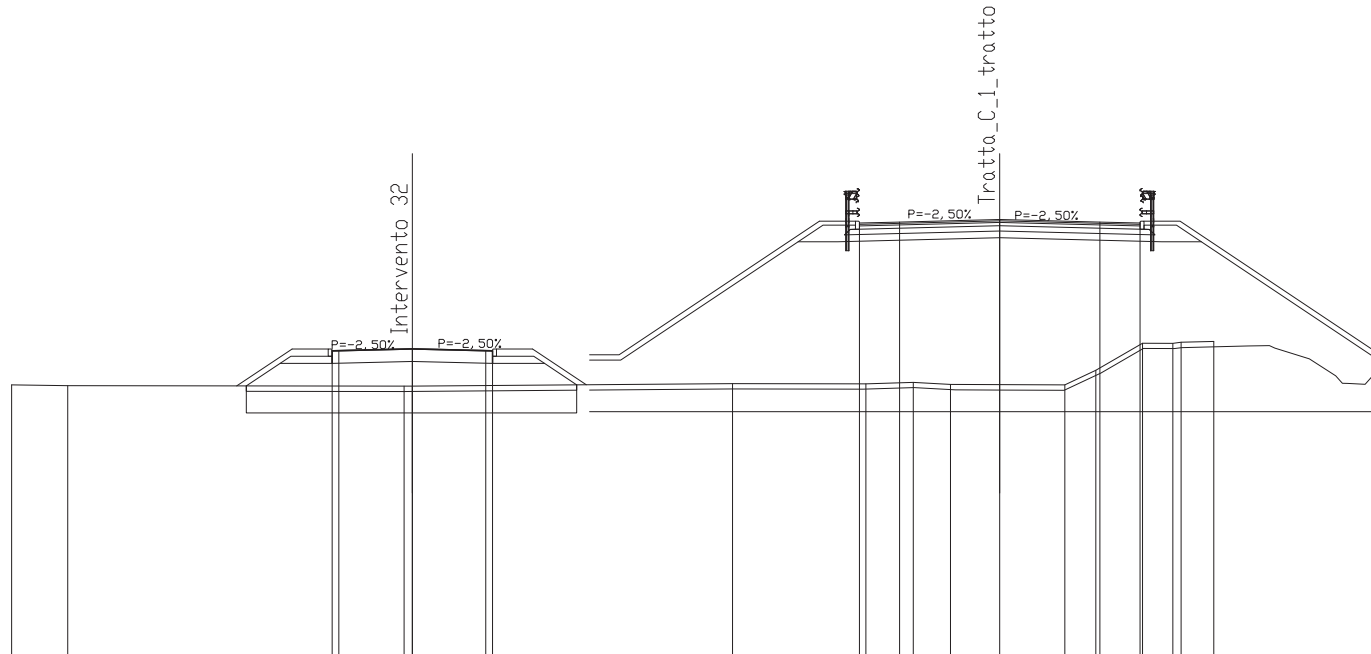


SCAVI E BONIFICHE	
SCOTICO	2.473 mq
SCAVO PER BONIFICA	10.075 mq
LARGHEZZA ANTICAPILLARE	12.363 m
GEOTESSILE	14.422 m
RILEVATI	
RILEVATO	9.548 mq
TERRENO VEGETALE	7.609 m
SOVRASTRUTTURA STRADALE	
MISTO GRANULARE RIEMPIMENTO	0.944 mq
CASSONETTO	6.000 m
MANUFATTI	
CORDOLO	2.000 u.tà

SEZIONE N. : 7      SEZIONE N. : 164  
 QT. PROGETTO : 116.487    QT. PROGETTO : 121.326  
 DIST.PROG. : 111.884      DIST.PROG. : 3360.000  
 DIST.PREC. : 20.000  
 DIST.SUCC. : 20.000

SCALA 1:200

QT.RIF. 105.000



QUOTE TERRENO	115.14	115.11											115.09	115.09											115.19	115.18	115.23	115.15	115.14	115.68	116.70	116.69	116.73	116.76																							
DIST.PARZIALI TERRENO	2.10		12.59												11.99										4.99	1.78	1.39		4.28	1.16	1.75	1.14	1.22																								
QUOTE PROGETTO			115.10	115.94	115.94	116.02	115.94	115.94	115.14	116.06	116.06											120.49	120.49											120.65											120.49	120.49											116.02
DIST.PARZIALI PROGETTO			1.26	1.95	3.00	3.00	1.95	1.20	0.39	1.16		6.64										1.48		6.06		6.06		1.48		6.71																											
QUOTA PIANO STRADA			116.41	116.41	116.41	116.49	116.41	116.41											121.19	121.23											121.33	121.23	121.19																								
DIST. PIANO STRADA					2.75	2.75	13.74										1.50	3.75	3.75										1.50																												

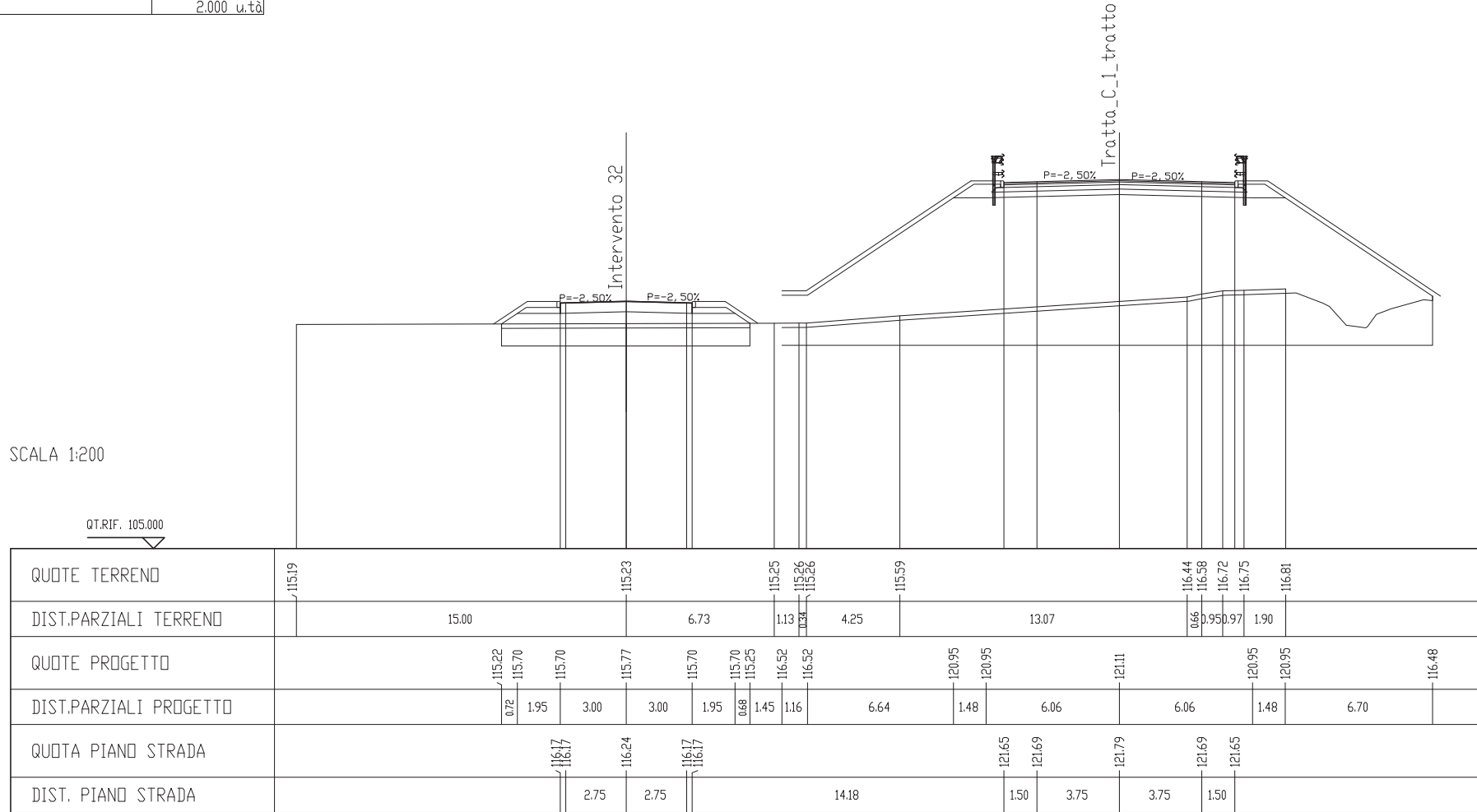
SCAVI E BONIFICHE	
SCOTICO	2.260 mq
SCAVO PER BONIFICA	9.202 mq
LARGHEZZA ANTICAPILLARE	11.299 m
GEOTESSILE	13.328 m

RILEVATI	
RILEVATO	5.175 mq
TERRENO VEGETALE	6.334 m

SOVRASTRUTTURA STRADALE	
MISTO GRANULARE RIEMPIMENTO	0.944 mq
CASSONETTO	6.000 m

MANUFATTI	
CORDOLO	2.000 u.tà

SEZIONE N. : 8      SEZIONE N. : 163  
 QT. PROGETTO : 116.244    QT. PROGETTO : 121.785  
 DIST.PROG. : 131.884      DIST.PROG. : 3340.000  
 DIST.PREC. : 20.000  
 DIST.SUCC. : 20.000



SCAVI E BONIFICHE	
SCOTICO	2.122 mq
SCAVO PER BONIFICA	8.546 mq
LARGHEZZA ANTICAPILLARE	10.613 m
GEOTESSILE	12.638 m

RILEVATI	
RILEVATO	2.749 mq
TERRENO VEGETALE	5.506 m

SOVRASTRUTTURA STRADALE	
MISTO GRANULARE RIEMPIMENTO	0.944 mq
CASSONETTO	6.000 m

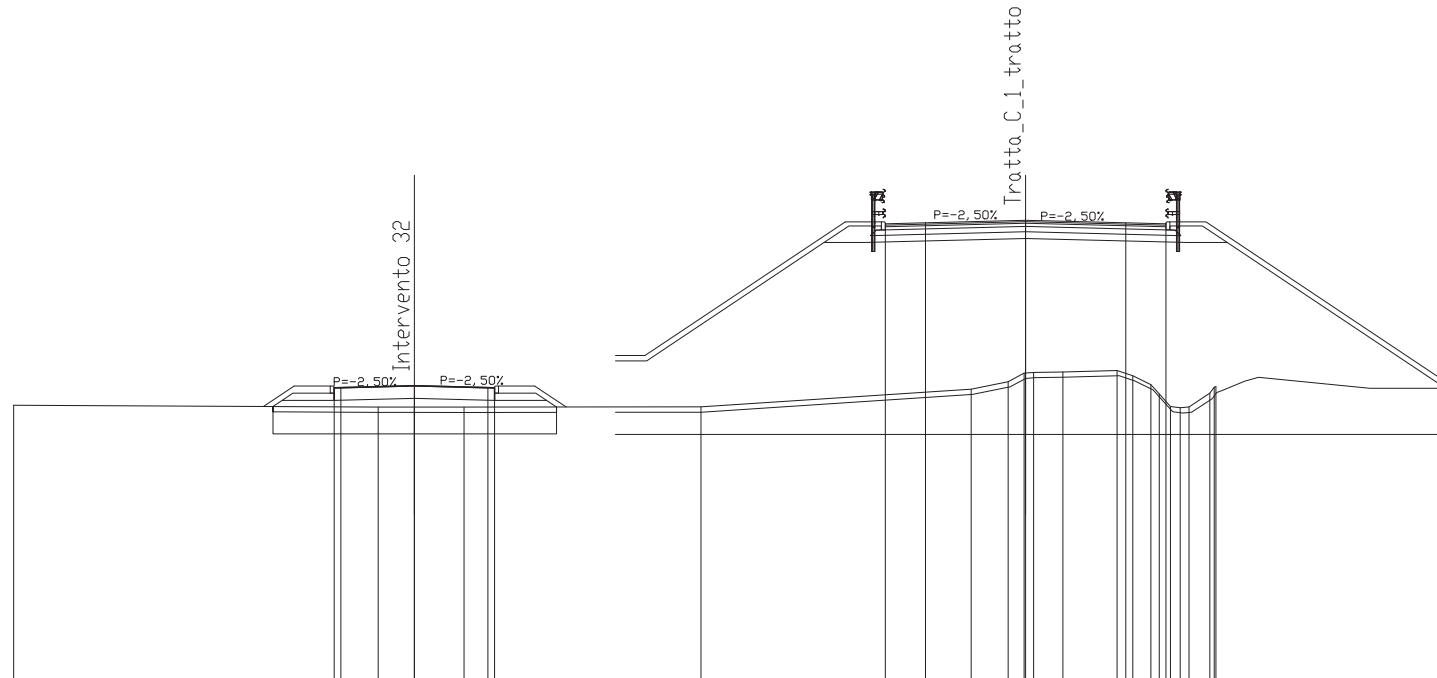
MANUFATTI	
CORDOLO	2.000 u.ta

SEZIONE N. : 9  
 QT. PROGETTO : 116.001  
 DIST.PROG. : 151.884  
 DIST.PREC. : 20.000  
 DIST.SUCC. : 20.000

SEZIONE N. : 162  
 QT. PROGETTO : 122.196  
 DIST.PROG. : 3320.000

SCALA 1:200

QT.RIF. 105.000



QUOTE TERRENO	115,27			115,21	115,21	115,20		115,21		115,88	116,16	116,47	116,50	116,52	116,57	116,38	116,05	115,23	115,21	115,73	115,97	
DIST.PARZIALI TERRENO		13,64		1,36	1,86		8,87		10,11		1,38	0,60	0,95	1,10	2,03	0,59	0,68	0,47	0,33	0,78		
QUOTE PROGETTO			115,23	115,46	115,46	115,53	115,46	115,46	116,93	116,93	121,36	121,36	121,52	121,52	122,10	122,10	122,06	121,36	121,36			116,11
DIST.PARZIALI PROGETTO			0,24	1,95	3,00	3,00	1,95	0,37	2,21	1,16	6,64	1,48	6,06		6,06		1,48				7,88	
QUOTA PIANO STRADA			115,93	115,93	116,00	115,93	115,93				122,06	122,10	122,20	122,20	122,10	122,06						
DIST. PIANO STRADA				2,75	2,75				14,63		1,50	3,75	3,75	3,75	1,50							





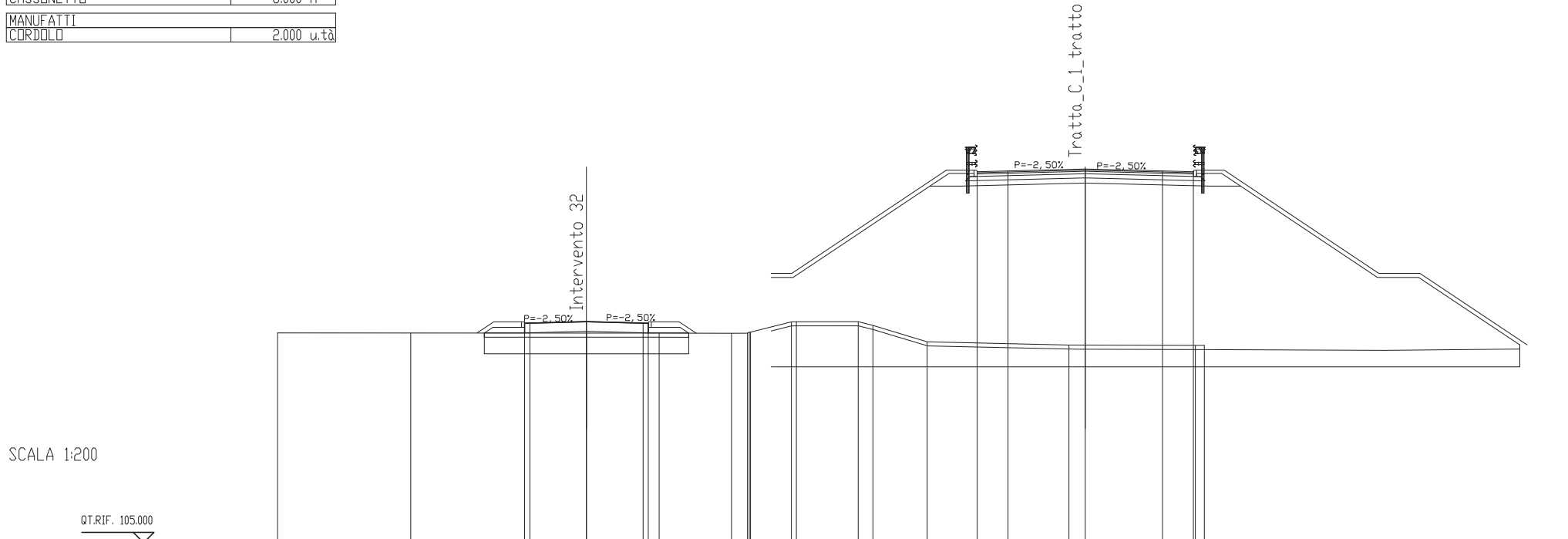
SCAVI E BONIFICHE	
SCOTICO	1.984 mq
SCAVO PER BONIFICA	7.973 mq
LARGHEZZA ANTICAPILLARE	9.922 m
GEOTESSILE	11.927 m

RILEVATI	
RILEVATO	0.290 mq
TERRENO VEGETALE	4.679 m

SOVRASTRUTTURA STRADALE	
MISTO GRANULARE RIEMPIMENTO	0.944 mq
CASSONETTO	6.000 m

MANUFATTI	
CORDOLO	2.000 u.tà

SEZIONE N. : 12      SEZIONE N. : 159  
 QT. PROGETTO : 115.725    QT. PROGETTO : 123.135  
 DIST.PROG. : 211.884    DIST.PROG. : 3260.000  
 DIST.PREC. : 20.000  
 DIST.SUCC. : 10.000



SCALA 1:200

QT.RIF. 105.000

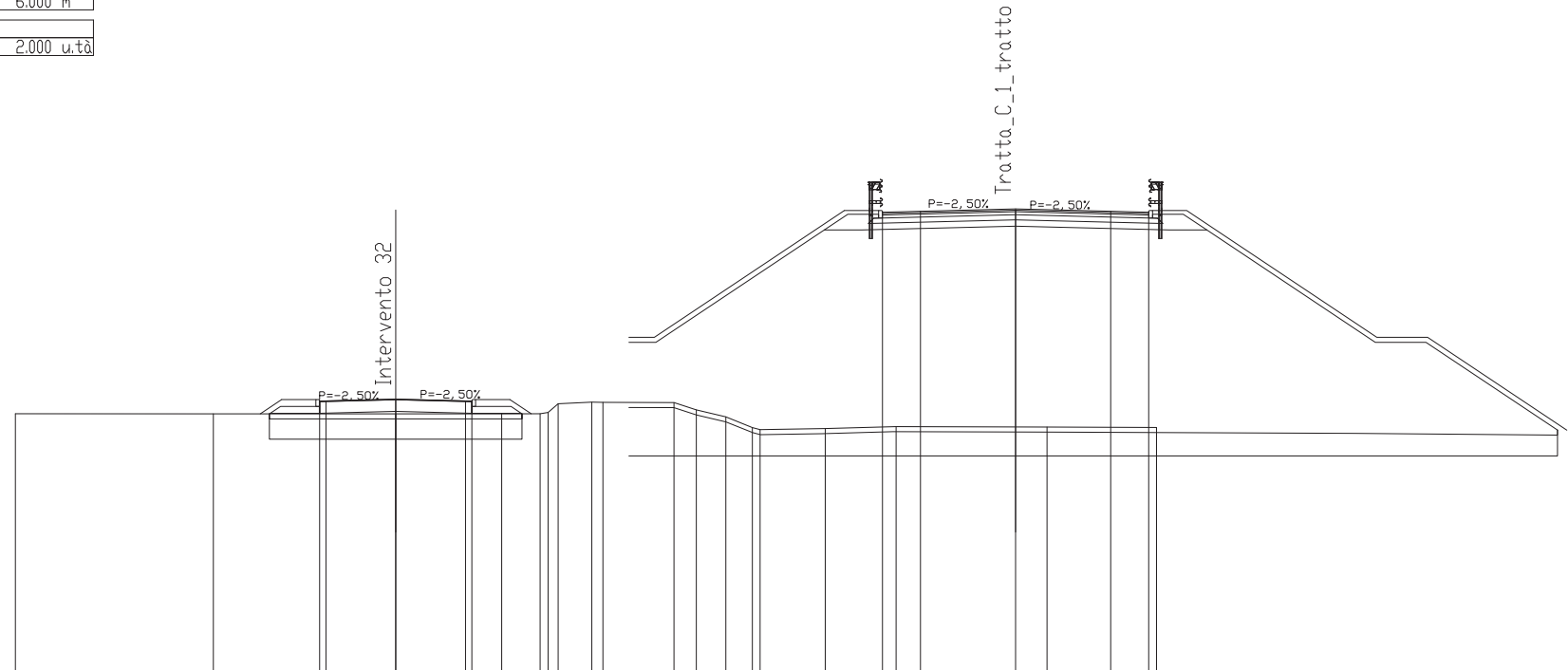
QUOTE TERRENO	115.18	115.18	115.17	115.17	115.17	115.22	115.72	115.72	115.54	114.75	114.59	114.58	114.57				
DIST.PARZIALI TERRENO	6.47	8.53	3.53	3.51	0.77	1.99	3.00	0.72	2.63	6.88	6.14	0.44	0.44				
QUOTE PROGETTO		115.17	115.18	115.26	115.18	115.17	117.87	117.87		122.30	122.30	122.46	122.30	122.30	117.87	117.87	114.60
DIST.PARZIALI PROGETTO		1.95	3.00	3.00	1.95	4.00	1.06	6.64	1.48	6.06	6.06	1.48	6.64	2.00	4.91		
QUOTA PIANO STRADA		115.65	115.66	115.73	115.66	115.65				123.00	123.04	123.14	123.04	123.00			
DIST. PIANO STRADA		2.75	2.75				15.97			1.50	3.75	3.75	1.50				

SCAVI E BONIFICHE	
SCOTICO	1.992 mq
SCAVO PER BONIFICA	7.959 mq
LARGHEZZA ANTICAPILLARE	9.960 m
GEOTESSILE	11.960 m
RILEVATI	
RILEVATO	0.439 mq
TERRENO VEGETALE	4.723 m
SOVRASTRUTTURA STRADALE	
MISTO GRANULARE RIEMPIMENTO	0.944 mq
CASSONETTO	6.000 m
MANUFATTI	
CORDOLO	2.000 u.tà

SEZIONE N. : 13          SEZIONE N. : P02-SPB  
 QT. PROGETTO : 115.735    QT. PROGETTO : 123.249  
 DIST.PROG. : 221.884      DIST.PROG. : 3250.000  
 DIST.PREC. : 10.000  
 DIST.SUCC. : 31.000

SCALA 1:200

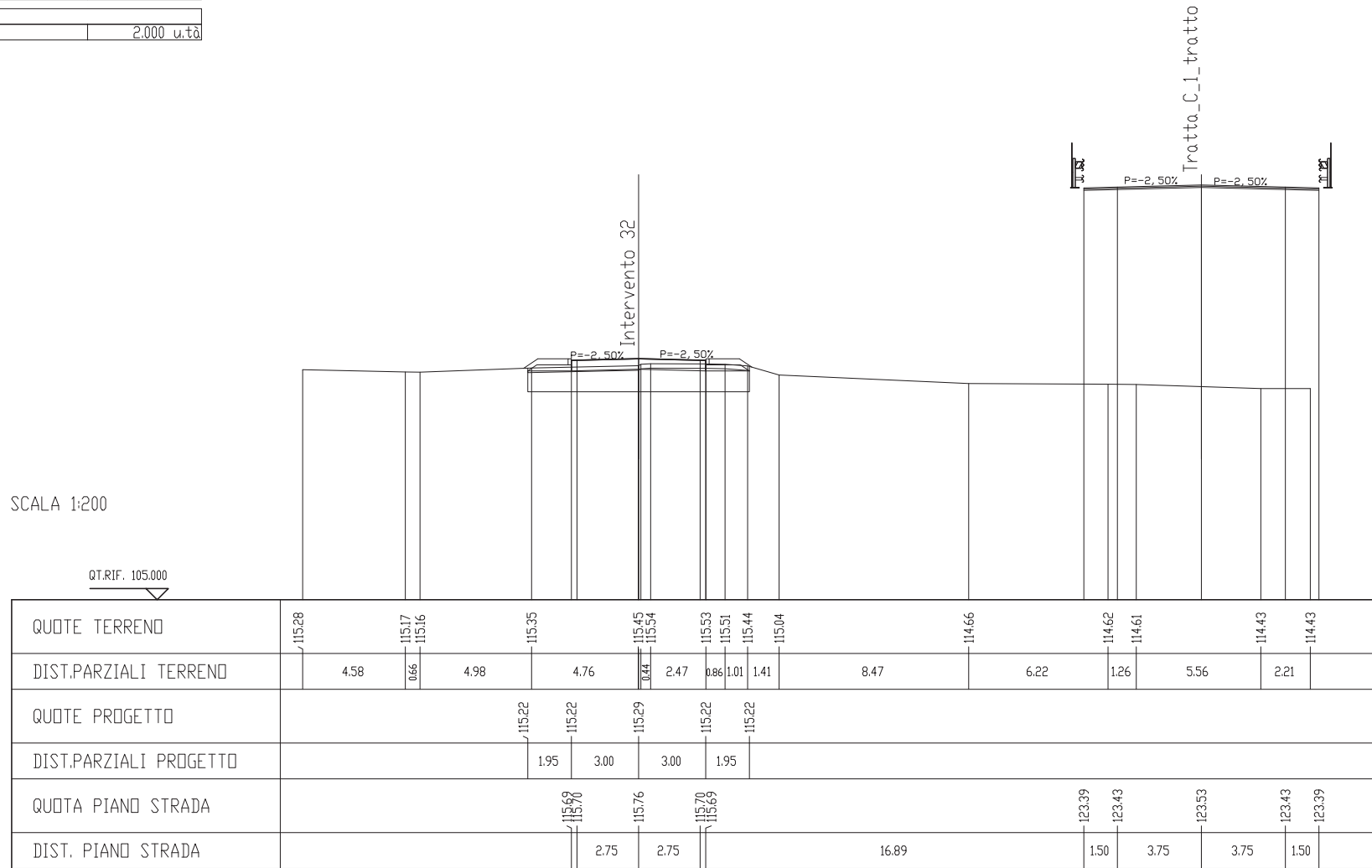
QT.RIF. 105.000



QUOTE TERRENO	115.17	115.17	115.17	115.17	115.17	115.17	115.17	115.63	115.62	115.61	115.33	115.05	114.63	114.55	114.59	114.67	114.65	114.63				
DIST.PARZIALI TERRENO	7.81	7.19	4.18	1.52	0.40	1.33	0.44	2.80	0.88	1.16	1.05	2.57	2.79	5.95	4.32							
QUOTE PROGETTO		115.19	115.26	115.19	115.19	115.17		117.99	117.99				122.42	122.42		122.57		122.42	122.42	117.99	117.99	114.53
DIST.PARZIALI PROGETTO		1.95	3.00	3.00	1.95	4.21		1.06		6.64		1.48	6.06		6.06	1.48	6.64	2.00	5.19			
QUOTA PIANO STRADA		115.66	115.73	115.67	115.66								123.12	123.16	123.25	123.16	123.12					
DIST. PIANO STRADA		2.75	2.75					16.19				1.50	3.75	3.75	1.50							

SCAVI E BONIFICHE	
SCOTICO	1.979 mq
SCAVO PER BONIFICA	9.613 mq
LARGHEZZA ANTICAPILLARE	9.898 m
GEOTESSILE	11.762 m
RILEVATI	
TERRENO VEGETALE	4.136 m
SOVRASTRUTTURA STRADALE	
MISTO GRANULARE RIEMPIMENTO	0.944 mq
CASSONETTO	6.000 m
MANUFATTI	
CORDOLO	2.000 u.tà

SEZIONE N. : 14                      SEZIONE N. : P02-P2  
 QT. PROGETTO : 115.764            QT. PROGETTO : 123.525  
 DIST.PROG. : 252.884            DIST.PROG. : 3219.000  
 DIST.PREC. : 31.000  
 DIST.SUCC. : 7.116





SCAVI E BONIFICHE	
DEMOLIZIONE PACCHETTO	7.246 m
STERRO	0.773 mq
SCOTICO	0.966 mq
SCAVO PER BONIFICA	4.981 mq
LARGHEZZA ANTICAPILLARE	4.829 m
GETESSILE	8.610 m

RILEVATI	
RILEVATO	4.857 mq
TERRENO VEGETALE	6.824 m

SOVRASTRUTTURA STRADALE	
MISTO GRANULARE RIEMPIMENTO	0.944 mq
CASSONETTO	6.000 m

MANUFATTI	
CORDOLO	2.000 u.tà

SEZIONE N. : 15  
 QT. PROGETTO : 115.771  
 DIST.PROG. : 260.000  
 DIST.PREC. : 7.116  
 DIST.SUCC. : 5.329

