








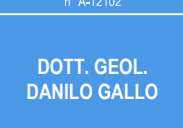








LEGENDA OPERE A VERDE

-  IDROSEMINA (aree inerbiti non comprese nell'intervento FB - Fascia boscata e non compilate negli elaborati di progetto stradale, queste ultime qui rappresentate senza bordatura)
-  AR - FILARE ARBUSTIVO
-  FI - FILARE ARBOREO
-  MA - MASCHERATURA ARBOREO - ARBUSTIVA
-  FASCIA A PRATO FASCIA ARBUSTIVA FASCIA ARBOREA CON ALBERI BASSI FASCIA ARBOREA CON ALBERI ALTI
-  FAB - FASCIA ARBOREA BARRIERA
-  OR - RINFOLTIMENTO ORNAMENTALE AREE INTERCLUSE
-  RR - RINFOLTIMENTO ARBUSTIVO ROTATORIE (Si vedano le tavole di dettaglio)
-  PONTI (IN FUNZIONE DI VARCHI FAUNISTICI DI I LIVELLO)
-  FA - SOTTOPASSI FAUNISTICI (VARCHI FAUNISTICI DI II LIVELLO) Scatolari con H interna 1,5 m e L interna 1,0 m
-  TOMBINI IDRAULICI UTILIZZABILI DALLA FAUNA QUANDO PRIVI DI ACQUA (VARCHI FAUNISTICI DI III LIVELLO)

 **ANAS S.p.A.**
Direzione Progettazione e Realizzazione Lavori

LAVORI DI COLLEGAMENTO TRA LA S.S.11 A MAGENTA E LA TANGENZIALE OVEST DI MILANO
VARIANTE DI ABBIEGRASSO E ADEGUAMENTO IN SEDE DEL TRATTO ABBIEGRASSO-VIGEVANO FINO AL PONTE SUL FIUME TICINO
1° STRALCIO DA MAGENTA A VIGEVANO - TRATTA C

PROGETTO ESECUTIVO

E - MITIGAZIONE AMBIENTALE
EA - OPERE A VERDE
PLANIMETRIA DI PROGETTO - TAVOLA 1 DI 12

CODICE PROGETTO	NOV. FILE	REVISIONE	SCALA:
PROGETTO	EA02-T01A00AMBPP01_B.dwg	B	1:1000
LO203	E 1801	T01A00AMBPP01	
C	EMISSIONE A SEGUITO RAPPORTO INTERMEDIO DI VERIFICA (TCF-C186001-07-ATF-RA-0001)	MARZO 2019	ING. GAETANO RANIERI
B	EMISSIONE	LUGLIO 2018	ING. GAETANO RANIERI
A	EMISSIONE		ING. VALENTINO BAILETTI
REV.	DESCRIZIONE	DATA	REDDITO VERIFICATO APPROVATO