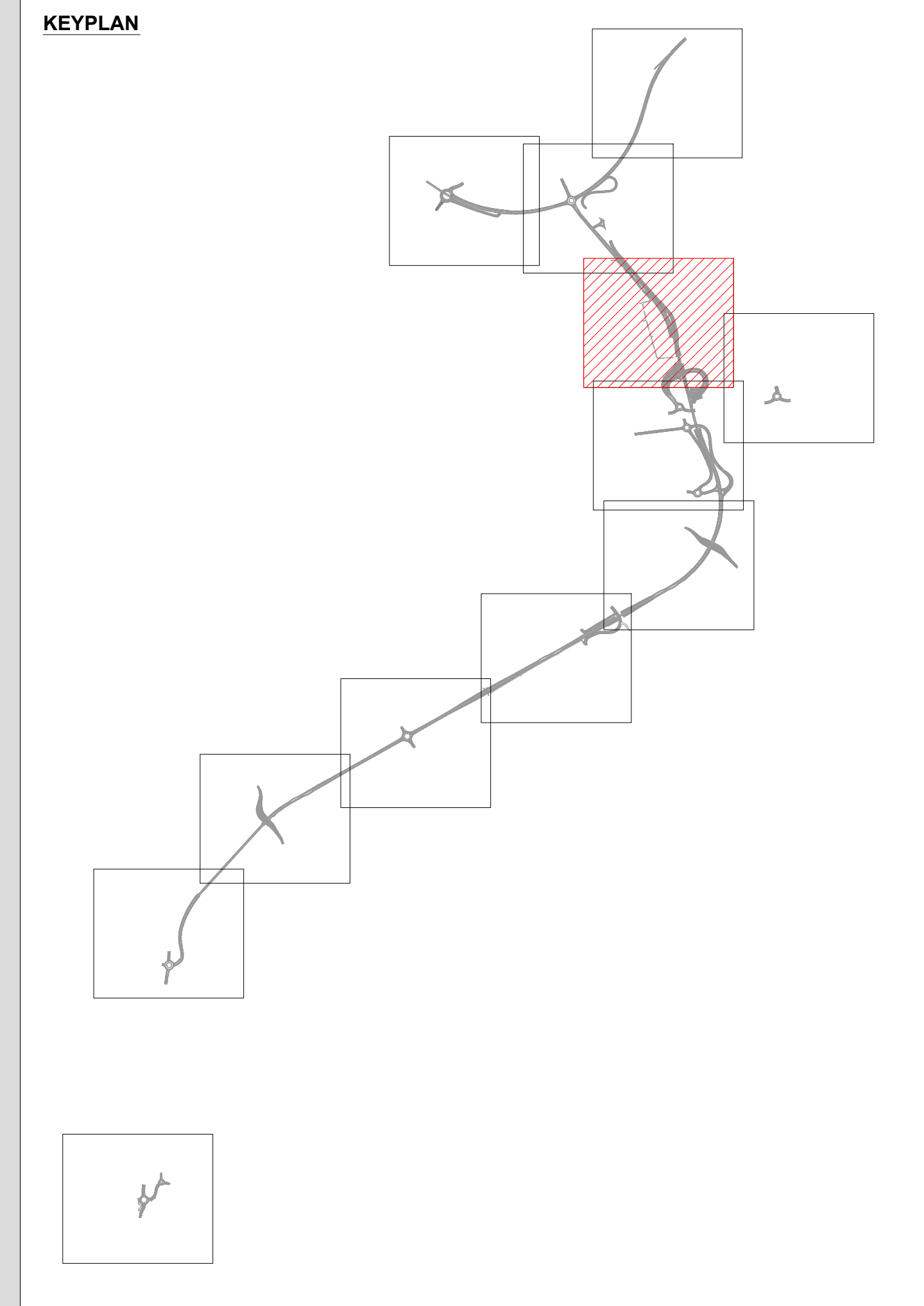
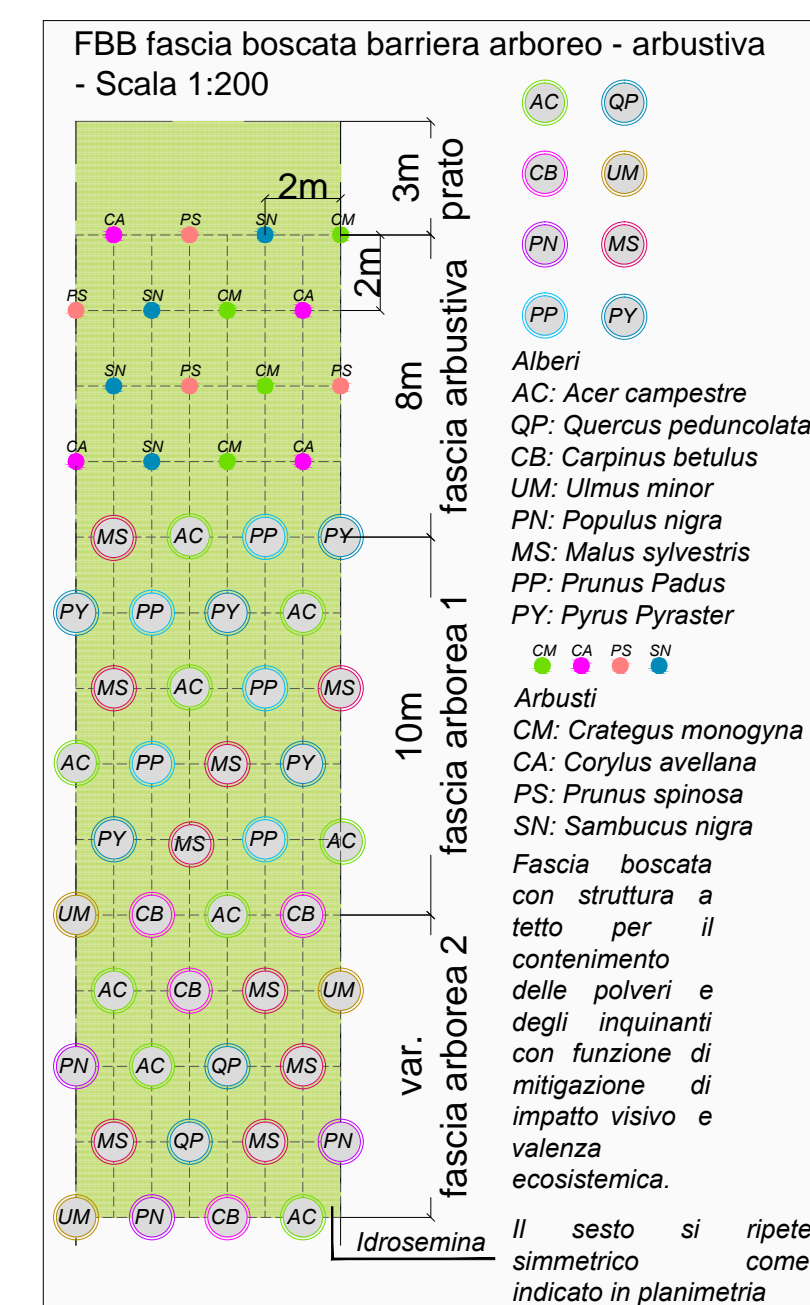
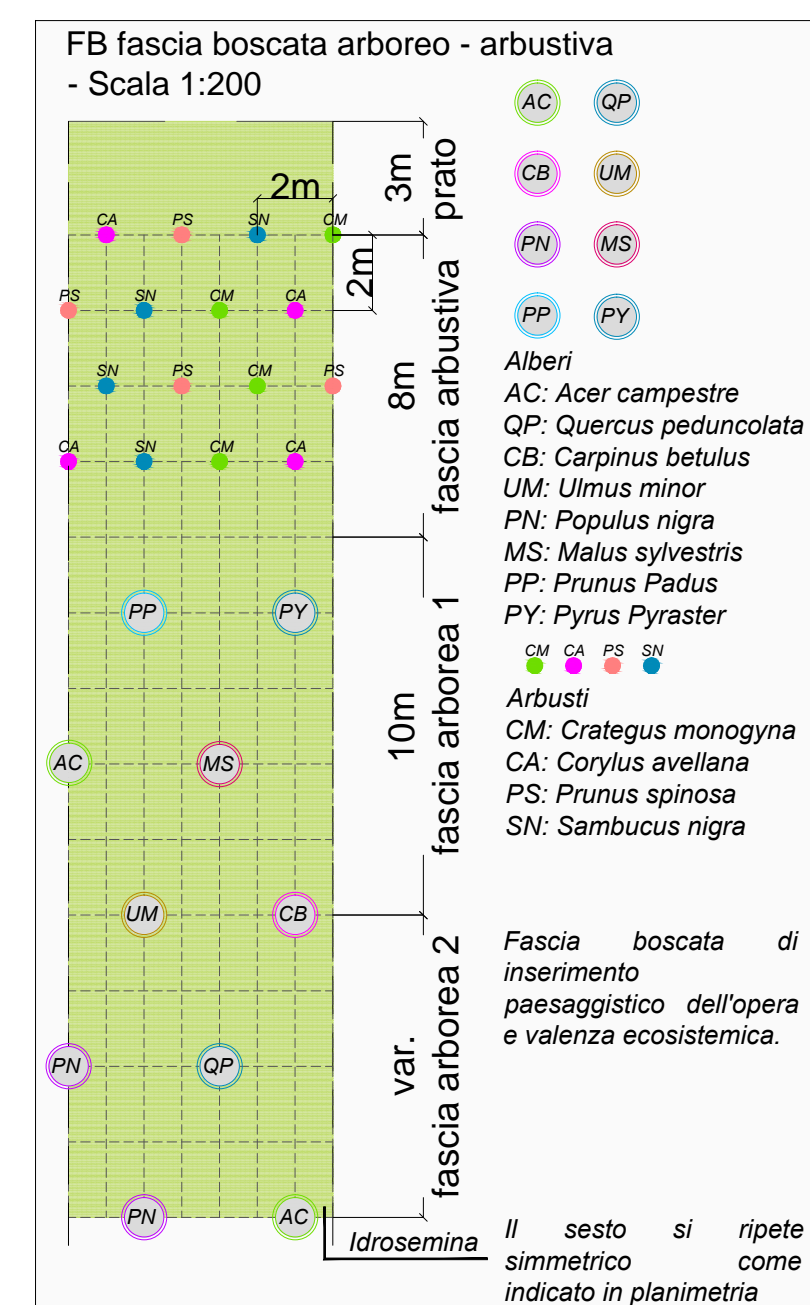
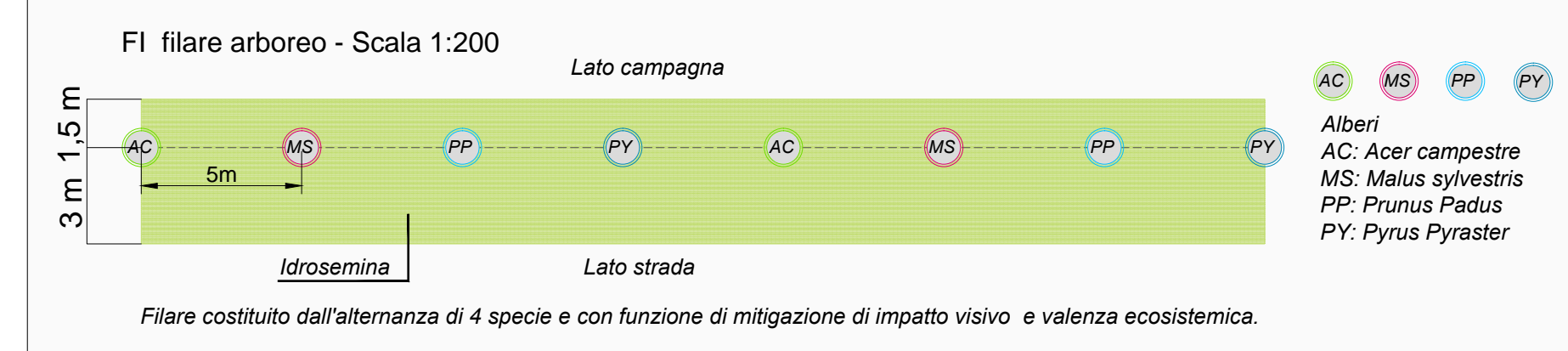
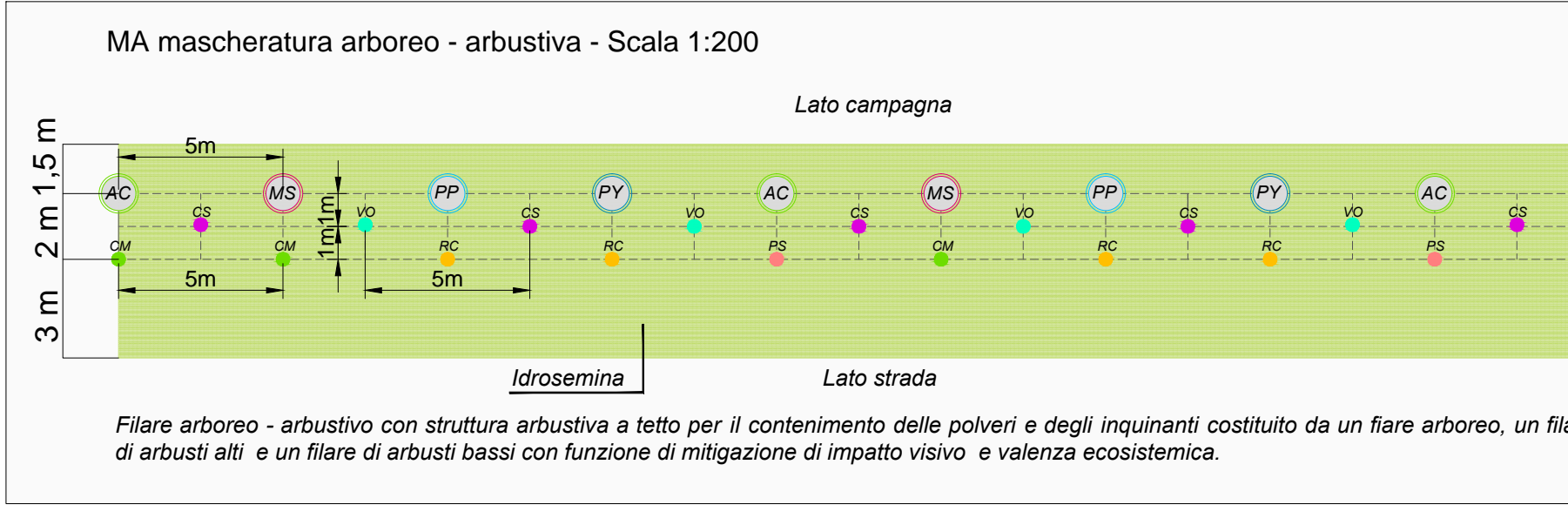
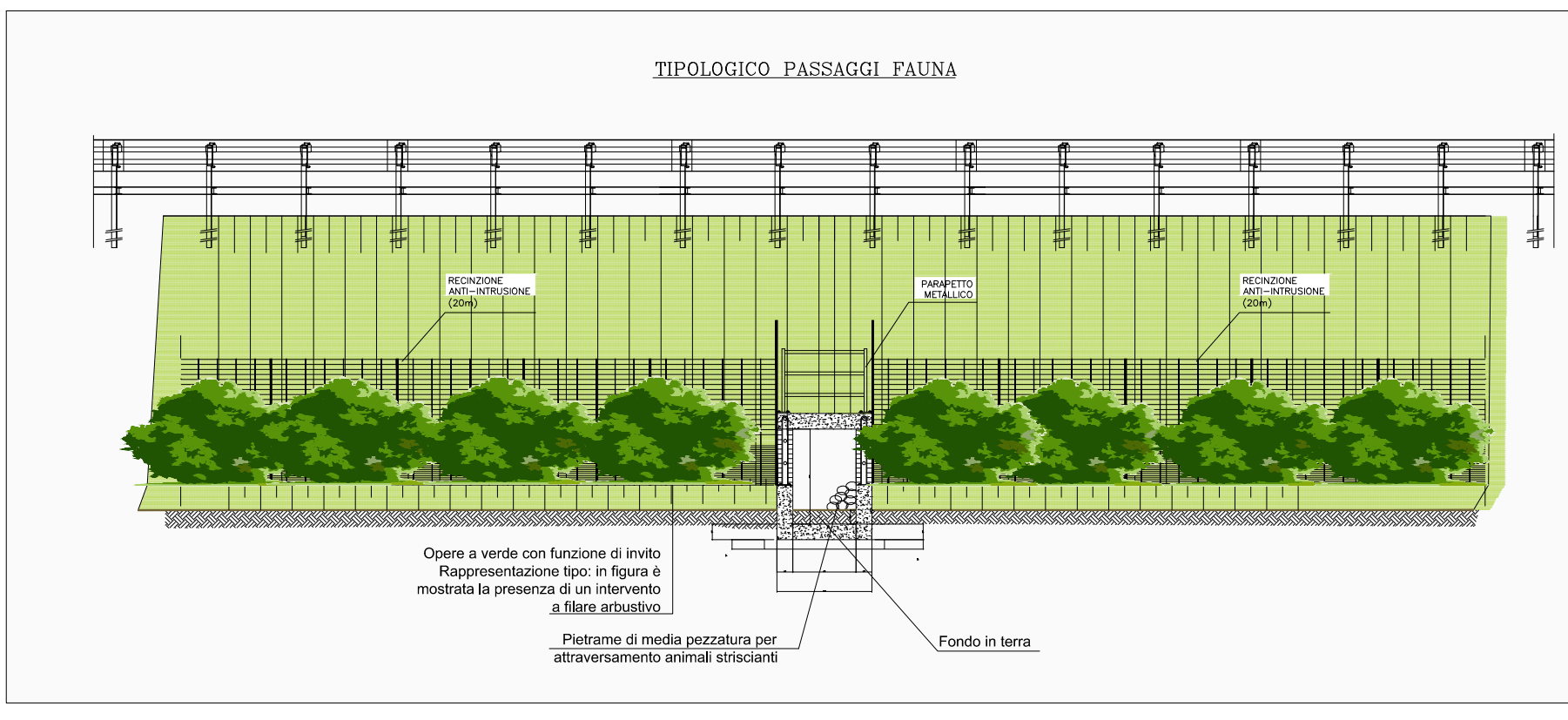
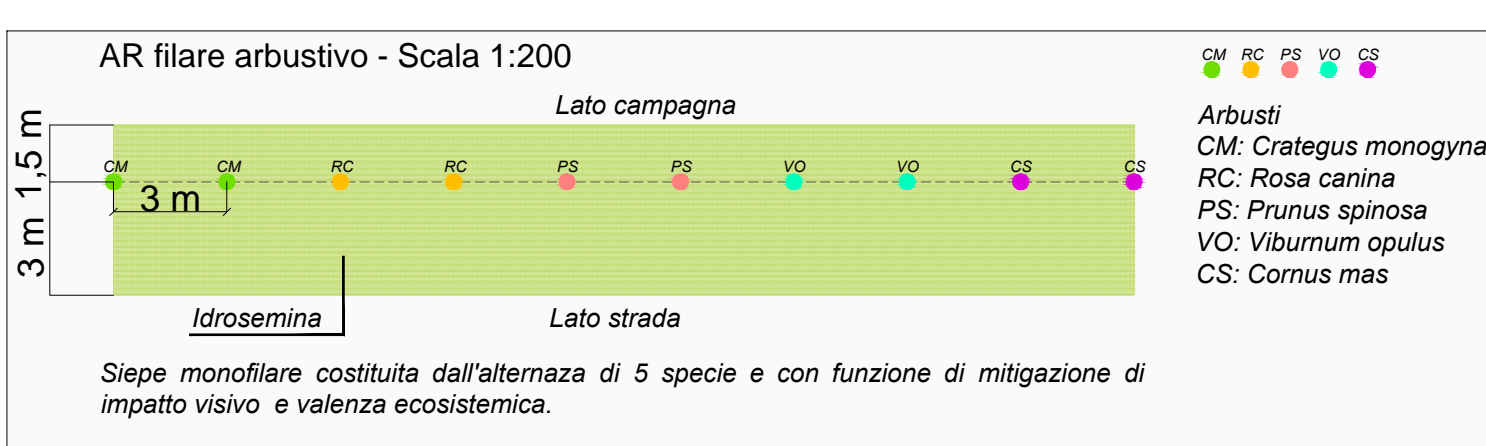
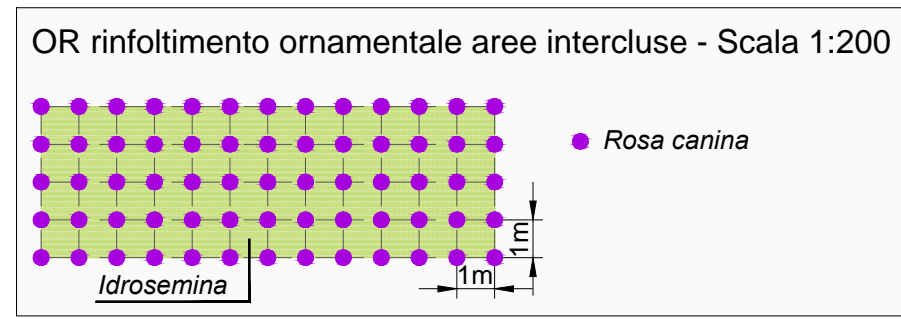
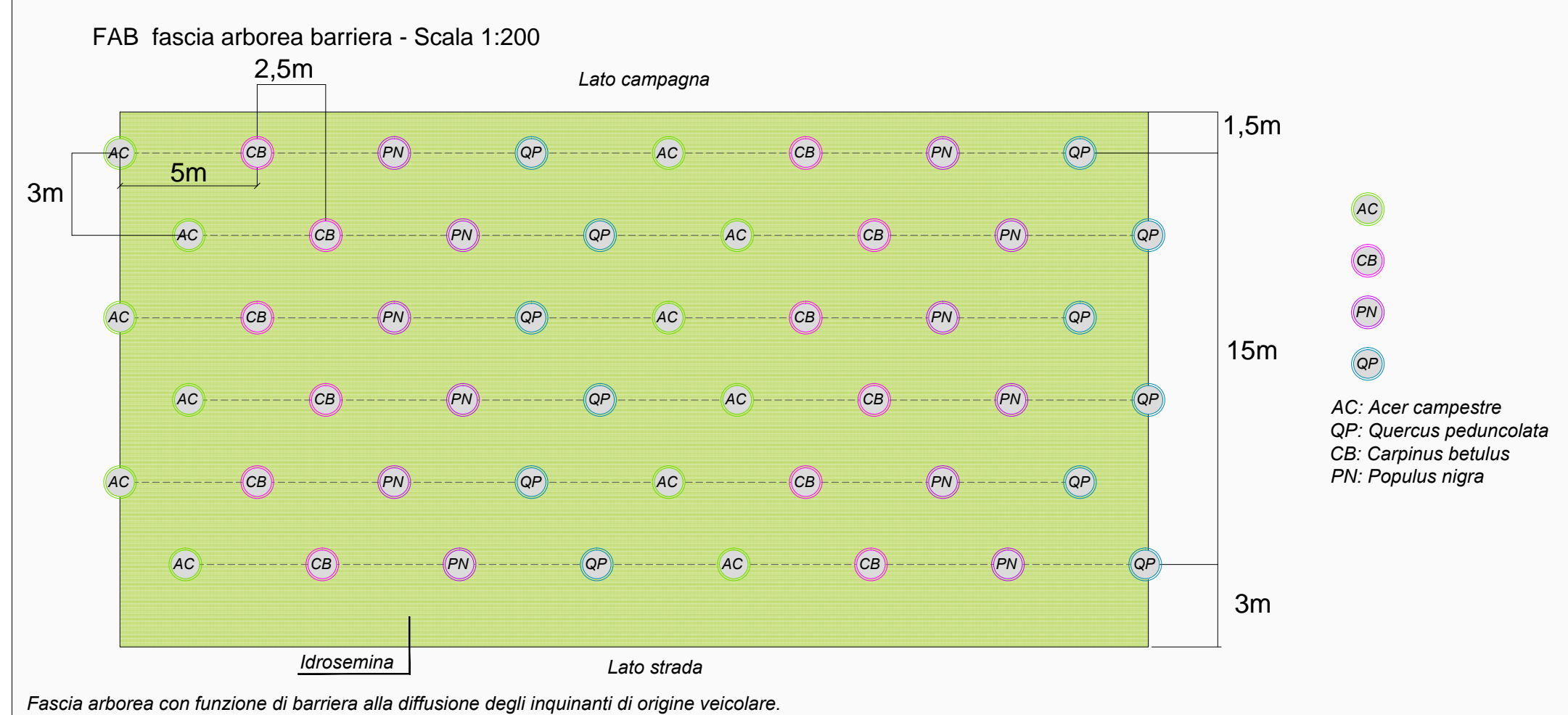


Per le aree a verde è previsto un rimodellamento morfologico con materiale di risulta proveniente dagli scavi per altezze mediamente pari a 100 cm

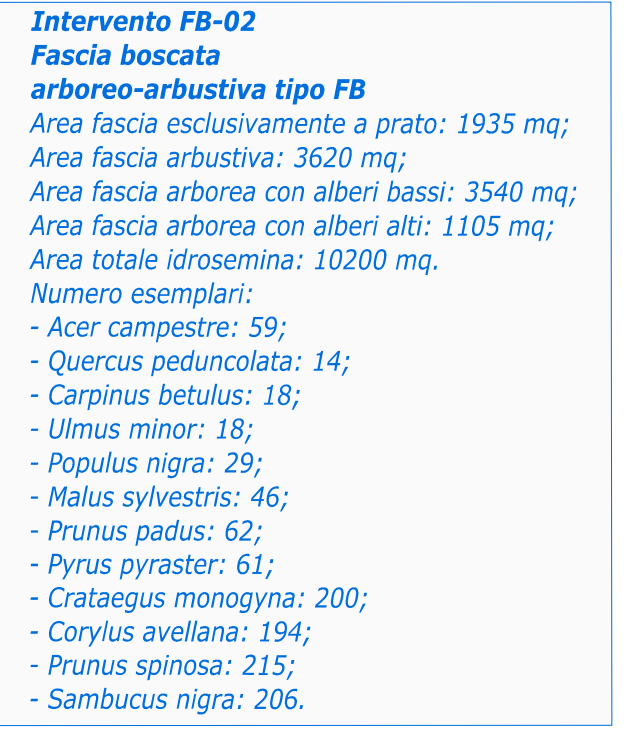
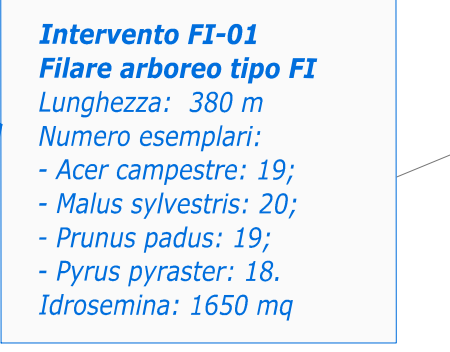
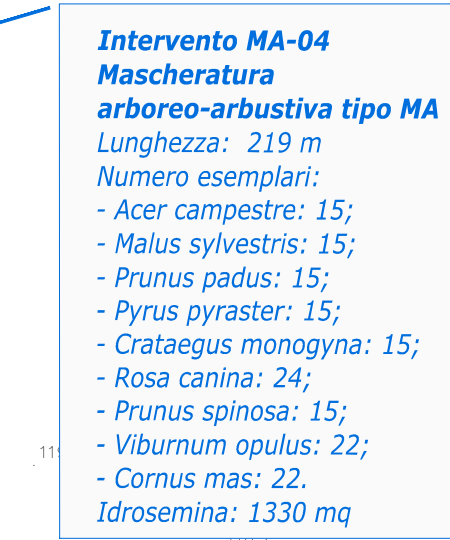
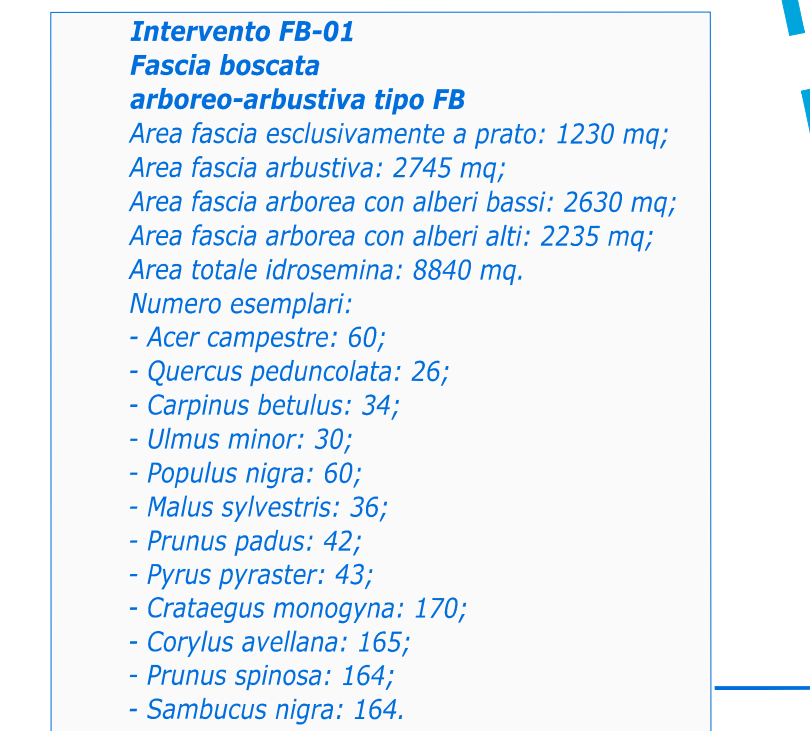


**LEGENDA OPERE A VERDE**

	<b>IDROSEMINA</b> (aree inerbite non comprese nell'intervento FB - Fascia boscata e non computate negli elaborati di progetto stradale; queste ultime qui rappresentate senza bordatura)
	<b>AR - FILARE ARBUSTIVO</b>
	<b>FI - FILARE ARBOREO</b>
	<b>MA - MASCHERATURA ARBOREO - ARBUSTIVA</b>
	<b>FASCIA A PRATO</b>
	<b>FASCIA ARBOREA CON ALBERI BASSI</b>
	<b>FASCIA ARBOREA CON ALBERI ALTI</b>
	<b>FAB - FASCIA ARBOREA BARRIERA</b>
	<b>OR - RINFOLTIMENTO ORNAMENTALE AREE INTERCLUSE</b>
	<b>RR - RINFOLTIMENTO ARBUSTIVO ROTATORIE</b> (Si vedano le tavole di dettaglio)
	<b>PONTI (IN FUNZIONE DI VARCHI FAUNISTICI DI I LIVELLO)</b>
	<b>FA - SOTTOPASSI FAUNISTICI (VARCHI FAUNISTICI DI II LIVELLO)</b> Scaltoni con H interna 1,5 m e L interna 1,0 m
	<b>TOMBINI IDRAULICI UTILIZZABILI DALLA FAUNA QUANDO PRIVI DI ACQUA (VARCHI FAUNISTICI DI III LIVELLO)</b>



**Planimetria di dettaglio EA19 - TO1IA00AMBPP18**



**ANAS S.p.A.**  
Direzione Progettazione e Realizzazione Lavori

**LAVORI DI COLLEGAMENTO TRA LA S.S.11 A MAGENTA E LA TANGENZIALE OVEST DI MILANO**

**VARIANTE DI ABBIATEGRASSO E ADEGUAMENTO IN SEDE DEL TRATTO ABBIATEGRASSO-VIGEVANO FINO AL PONTE SUL FIUME TICINO**

**1° STRALCIO DA MAGENTA A VIGEVANO - TRATTA C**

**PROGETTO ESECUTIVO**

<b>STUDIO CORONA</b>	<b>ING. REMO DEL PRETE</b>	<b>ECOPLAN</b>	<b>GG</b>
<b>ING. RENZO VALLI</b>	<b>ING. RENZO DEL PRATE</b>	<b>ING. NOVELLA FERRARI</b>	<b>ING. GIANLUIGI BIANCHI</b>
<b>ING. RENZO VALLI</b>	<b>ING. LADY MONTRESI</b>	<b>ING. GIOVANNI BIANCHI</b>	<b>ING. GIANLUIGI BIANCHI</b>
<b>ING. RENZO VALLI</b>	<b>ING. LADY MONTRESI</b>	<b>ING. GIOVANNI BIANCHI</b>	<b>ING. GIANLUIGI BIANCHI</b>

**EA05**

**E - MITIGAZIONE AMBIENTALE**  
EA - OPERE A VERDE  
PLANIMETRIA DI PROGETTO - TAVOLA 4 DI 12

CODICE PROGETTO	NOME FILE	REVISIONE	SCALA:
LO203	EA05-T01IA00AMBPP04_B.dwg	B	1:1000

<b>C</b>	EMISSIONE A SEGUITO RAPPORTO INTERMEDIO DI VERIFICA	MARZO 2019	DOTT. MASSIMO FORNERI	ING. GAETANO BANIERI	ING. VALERIO BALETTI
<b>A</b>	EMISSIONE	LUGLIO 2019	DOTT. MASSIMO FORNERI	ING. GAETANO BANIERI	ING. VALERIO BALETTI
<b>B</b>	EMISSIONE	2019	DOTT. MASSIMO FORNERI	ING. GAETANO BANIERI	ING. VALERIO BALETTI
<b>REV.</b>	DESCRIZIONE	DATA	REDAITTO	VERIFICATO	APPROVATO