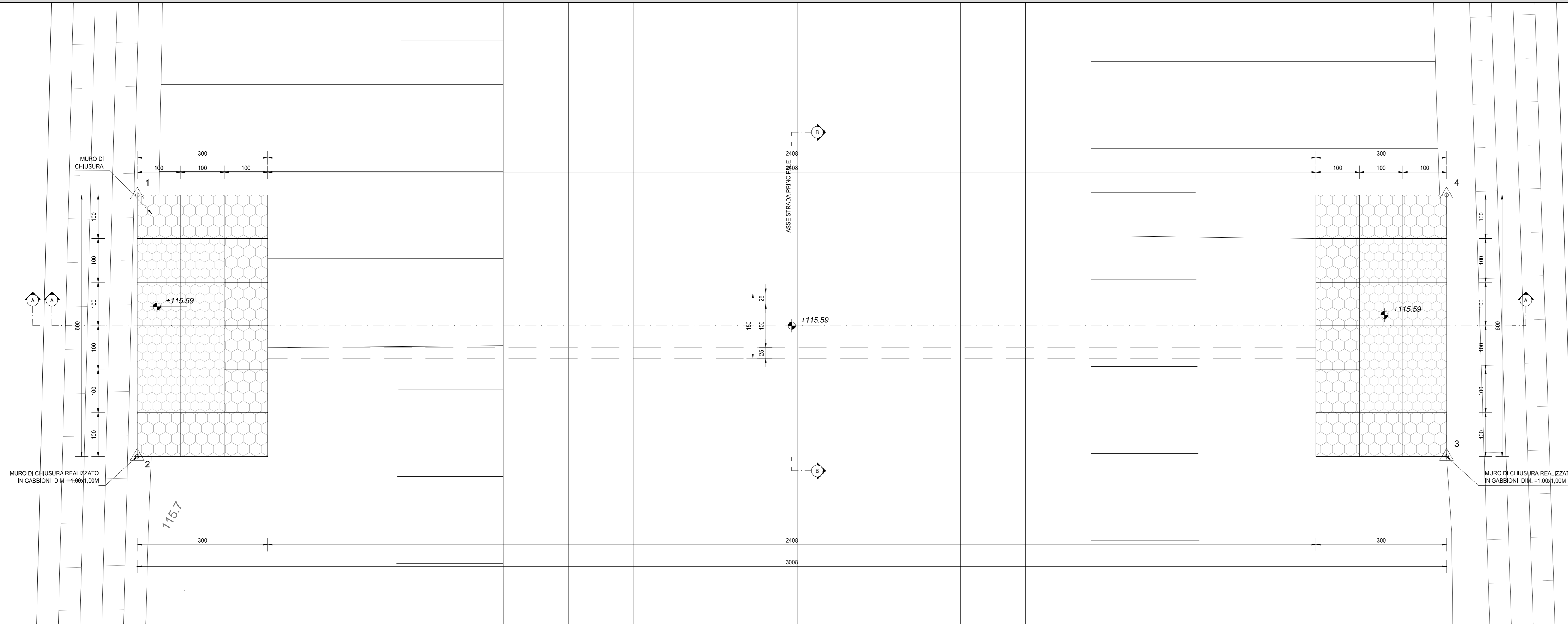
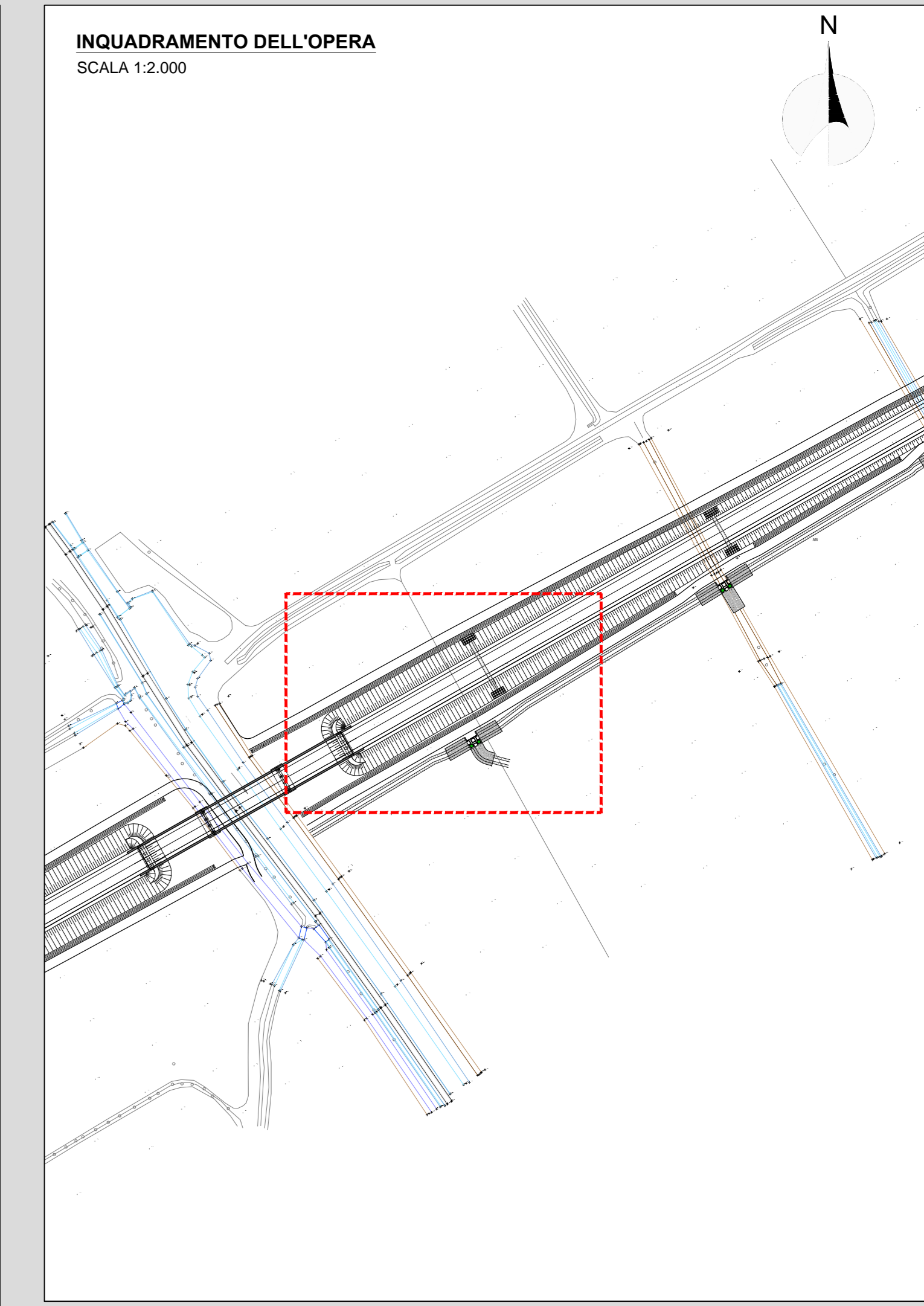


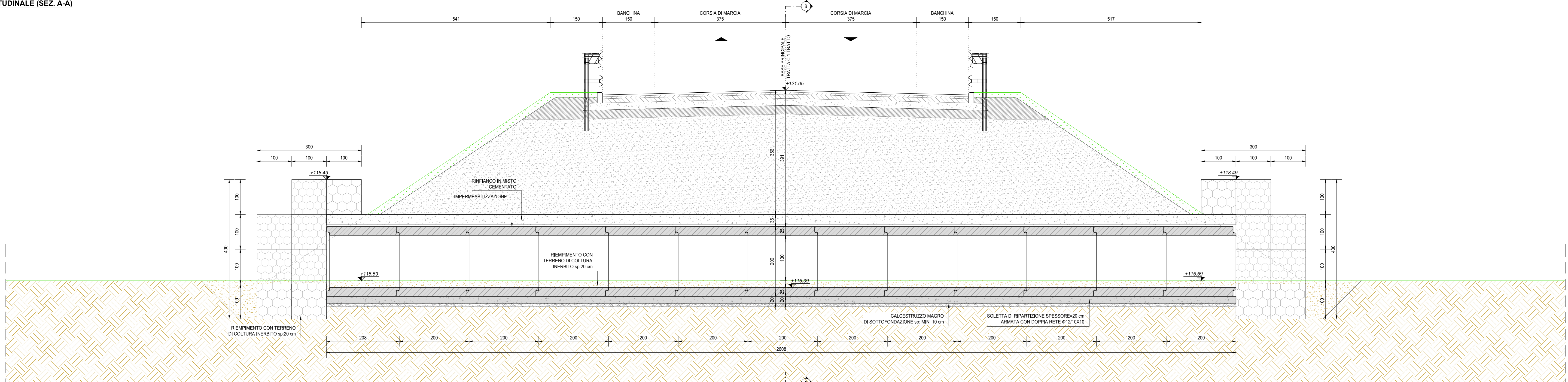
VISTA PLANIMETRICA DALL'ALTO
SCALA 1:50



INQUADRAMENTO DELL'OPERA
SCALA 1:2.000



SEZIONE LONGITUDINALE (SEZ. A-A)
SCALA 1:50



RICHIAMI AD ALTRI ELABORATI

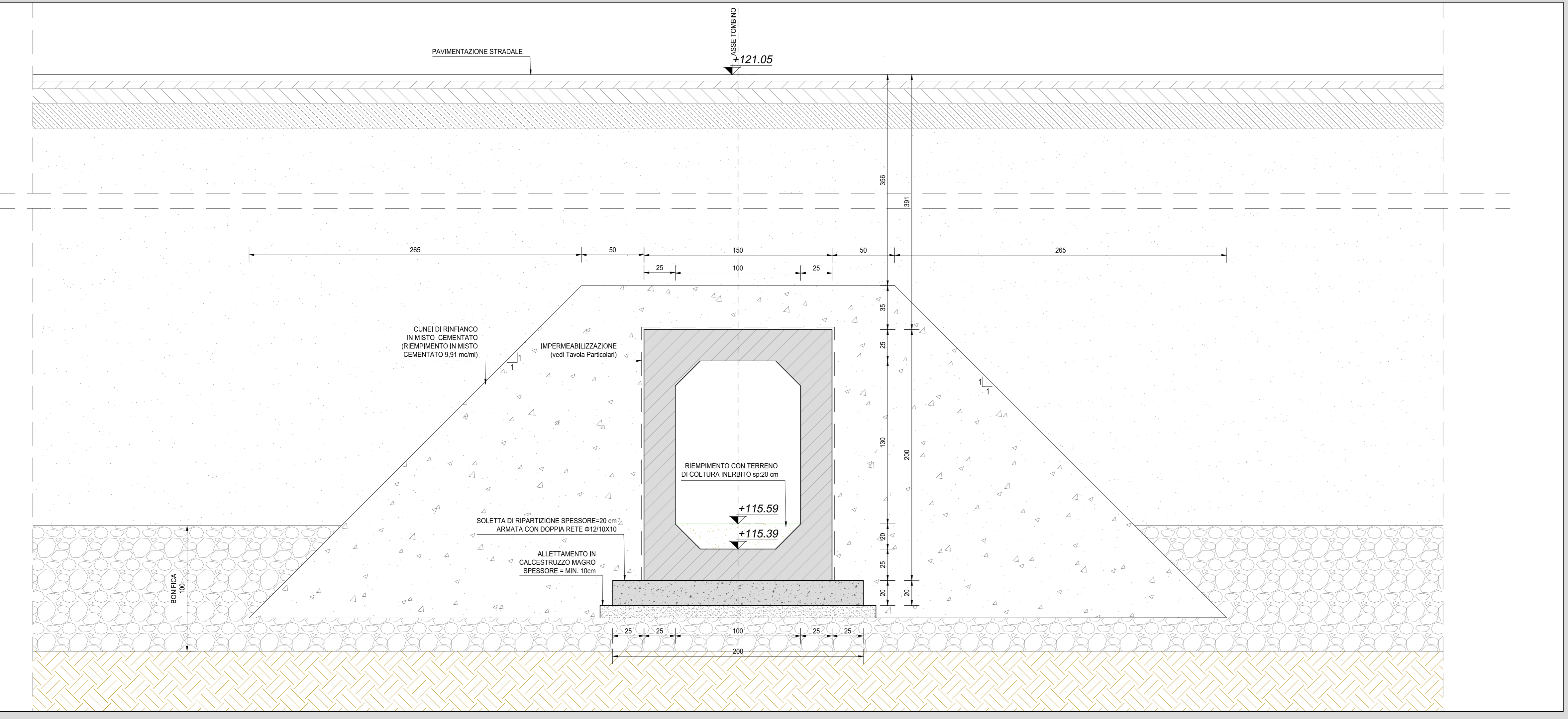
PER LA DEFINIZIONE DELLE CARATTERISTICHE DEI MATERIALI	T03IA00AMBS01
PER L'ARMATURA DELL'ELEMENTO PREFABBRICATO	T03IA00AMBAR01

NOTE

TUTTE LE MISURE, SALVO CONTRARIA INDICAZIONE, SONO ESPRESSE IN CM
LO SPESORE DEL RICOPRIMENTO E' MISURATO A PARTIRE DAL PIANO ASFALTO FINO ALL'ESTRADOSSO DELLA STRUTTURA PREFABBRICATA NEL PUNTO PIU' SFAVOREVOLE NON E' STATA PRODOTTA ALCUNA PIANTA SCALI IN QUANTO LA STESSA RICADE NELLO STRATO DI BONIFICA PREVISTO AL DI SOTTO DEL RILEVATO STRADALE

VERTICE	X (m)	Y (m)
1	1495160,76	5025841,18
2	1495155,54	5025838,22
3	1495170,36	5025812,05
4	1495175,58	5025815,00

SEZIONE B-B
SCALA 1:20



ANAS S.p.A.
Direzione Progettazione e Realizzazione Lavori

LAVORI DI COLLEGAMENTO TRA LA S.S.11 A MAGENTA E LA TANGENZIALE OVEST DI MILANO
VARIANTE DI ABBIATEGRASSO E ADEGUAMENTO IN SEDE DEL TRATTO ABBIATEGRASSO-VIGEVANO FINO AL PONTE SUL FIUME TICINO
1° STRALCIO DA MAGENTA A VIGEVANO - TRATTA C

PROGETTO ESECUTIVO

STUDIO CORONA	ING. RENATO DEL PRETE	ECOPLAN	EG
ING. RENATO VERRI	ING. DANIELA DEL PRIORE	ING. MARCO FRATELLO	ING. CARLOTTA BIANCHI
ING. GIANLUIGI VENTURA	ING. ANDREA MARIANI	ING. ANDREA MARIANI	ING. ANDREA MARIANI
ING. GIANLUIGI VENTURA	ING. ANDREA MARIANI	ING. ANDREA MARIANI	ING. ANDREA MARIANI

EC03
E - MITIGAZIONE AMBIENTALE
EC - ATTRAVERSAMENTI FAUNISTICI
ATTRAVERSAMENTO FAUNISTICO AL KM 4+040 TRATTA 1
PLANIMETRIA, PROFILI E SEZIONI

PROGETTO	LO203	EC03-T03IA00AMB02_A.dwg	REVISIONE	A	SCALA	VARIE
EMISSIONE	18/01	18/01	REDAITTO	VERIFICATO	APPROVATO	