PLANIMETRIA CANALE
SCALA 1:500

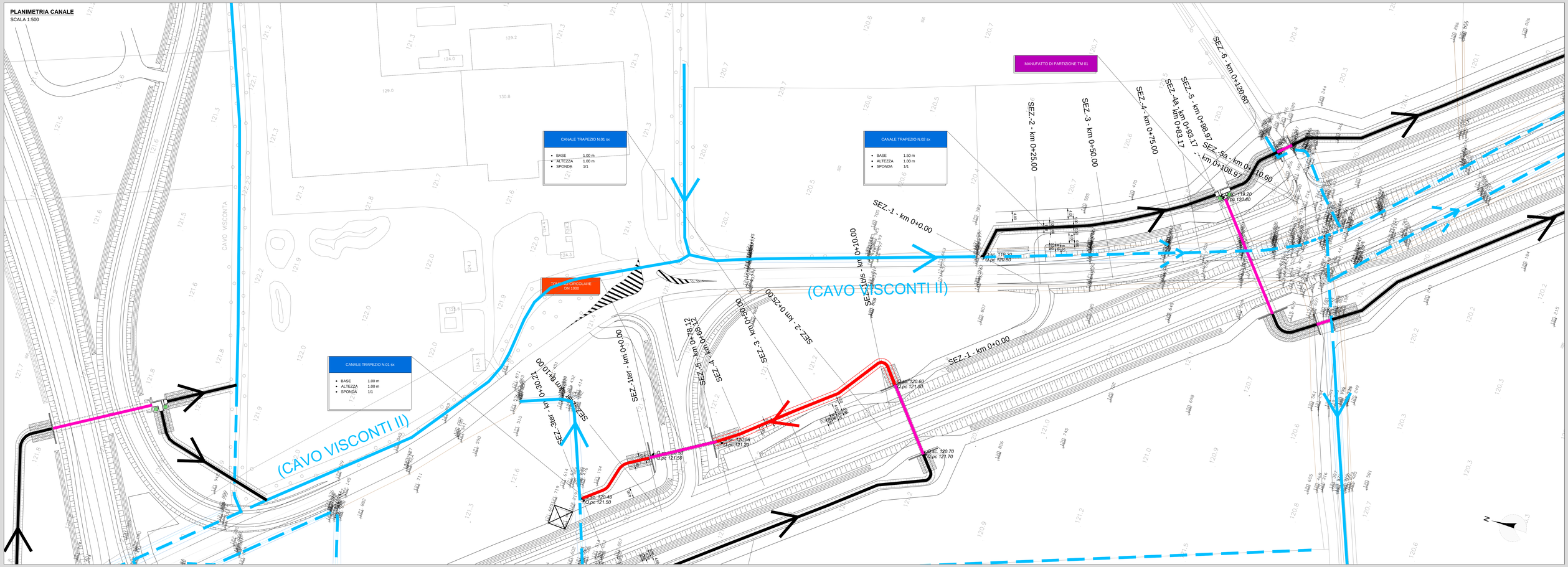

PROFILO CANALE
SCALA 1:1.000 / 100

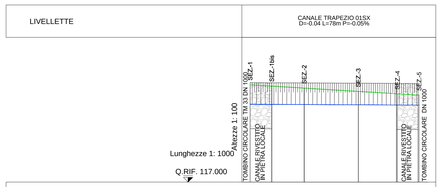

N° SEZIONI	SEZ.-1	SEZ.-1bis	SEZ.-2	SEZ.-3	SEZ.-4	SEZ.-5
DISTANZE PROGRESSIVE	0.00	10.00	25.00	50.00	67.68	77.68
DISTANZE PARZIALI	10.00	15.00	25.00	17.68	10.00	
QUOTE TERRENO	121.50	121.44	121.35	121.19	121.08	121.02
QUOTE SCORRIMENTO CANALE	120.60	120.59	120.59	120.57	120.57	120.56

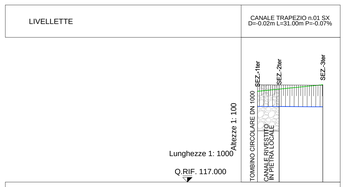

N° SEZIONI	SEZ.-1ter	SEZ.-2ter	SEZ.-3ter
DISTANZE PROGRESSIVE	0.00	10.00	30.21
DISTANZE PARZIALI	10.00	20.21	
QUOTE TERRENO	121.20	121.30	121.50
QUOTE SCORRIMENTO CANALE	120.50	120.49	120.48

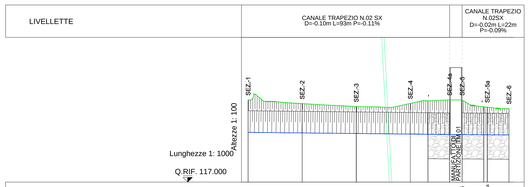

N° SEZIONI	SEZ.-1	SEZ.-2	SEZ.-3	SEZ.-4	SEZ.-4a	SEZ.-4b	SEZ.-5a	SEZ.-6
DISTANZE PROGRESSIVE	0.00	25.00	50.00	75.00	83.17	93.17	98.97	108.97	120.60
DISTANZE PARZIALI	25.00	25.00	25.00	8.17	10.00	5.80	10.00	11.63	10.00
QUOTE TERRENO	120.80	120.63	120.49	120.64	120.76	120.80	120.49	120.49	120.40
QUOTE SCORRIMENTO CANALE	119.30	119.27	119.25	119.22	119.21	119.20	119.19	119.19	119.18

LEGENDA
- TERRENO
- CANALE

SEZIONE TIPO CANALE
SCALA 1:100

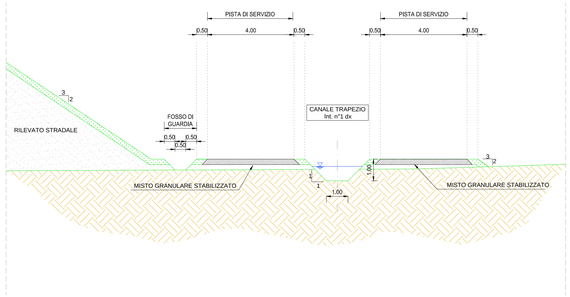

ANAS S.p.A.
Direzione Progettazione e Realizzazione Lavori

LAVORI DI COLLEGAMENTO TRA LA S.S.11 A MAGENTA E LA TANGENZIALE OVEST DI MILANO

VARIANTE DI ABBIATEGRASSO E ADEGUAMENTO IN SEDE DEL TRATTO ABBIATEGRASSO-VIGEVANO FINO AL PONTE SUL FIUME TICINO

1° STRALCIO DA MAGENTA A VIGEVANO - TRATTA C

PROGETTO ESECUTIVO

STUDIO CORONA — Ing. Renato Viara, Ordine degli Ingg. di Torino Provincia n° 4600 PE
Ing. Valerio Bajetti, Ordine degli Ingg. di Bergamo n° 3120 — BAJETTI
Ing. Renato Del Prete, Ordine degli Ingg. di Bergamo n° 3073
ECOPLAN — Arch. Nicoletta Frattini, Ordine degli Ingg. di Bergamo n° 1000
EEG Engineering & Graphics S.r.l. — Ing. Gabriele Incecchi, Ordine degli Ingg. di Bergamo n° 1000
CONSORZIO UNING — Prof. Ing. Matteo Ranieri, Ordine degli Ingg. di Bari provincia n° 7137
GA&M — Prof. Ing. Luigi Montanaro, Ordine degli Ingg. di Bari provincia n° 4100
SETAC S.r.l. Studio & Ingegneria Trasporti Ambiente Costruzioni — Prof. Ing. Giacchino Anzigarano, Ordine degli Ingg. di Bari provincia n° 2186
ARKE' INGEGNERIA S.r.l. — Dott. Geol. Danilo Gallo, Ordine dei Geologi della Regione Puglia n° 196

VISTO: IL RESPONSABILE DEL PROCEDIMENTO — Dott. Ing. Giuseppe Danilo MALGERI

INTEGRATORE DELLE PRESTAZIONI SPECIALISTICHE — Ing. Valerio BAJETTI

GEOLOGO — Prof. Ing. Dott. Luigi MONTANARO

IL COORDINATORE DELLA SICUREZZA IN FASE DI PROGETTAZIONE — Ing. Gianluca CICIRELLO

FB17

F - PROGETTO IDRAULICO
FB - RETICOLO IDROGRAFICO
PLANIMETRIA, PROFILO E SEZIONE TIPO CANALE 1 E 2 SX

CODICE PROGETTO (PROGETTO / LIV. PROG. / N. PROG.)	NOME FILE	REVISIONE	SCALA:
LO203 E 1801	FB17-T00ID02IDRFP02_B.dwg CODICE ELAB. T00IDD2IDRFP02	B	VARIE

REV.	DESCRIZIONE	DATA	REDATTO	VERIFICATO	APPROVATO
C					
B	EMISSIONE A SEGUITO DI RAPPORTO INTERMEDIO DI VERIFICA ITCF-C180001-05-ATF-RIA-00001	FEBBRAIO 2019	ING. GIUSEPPE CRISÀ	ING. GAETANO RANIERI	ING. VALERIO BAJETTI
A	EMISSIONE	SETTEMBRE 2018	ING. SIMONA BELLAGAMBA	ING. GAETANO RANIERI	ING. VALERIO BAJETTI