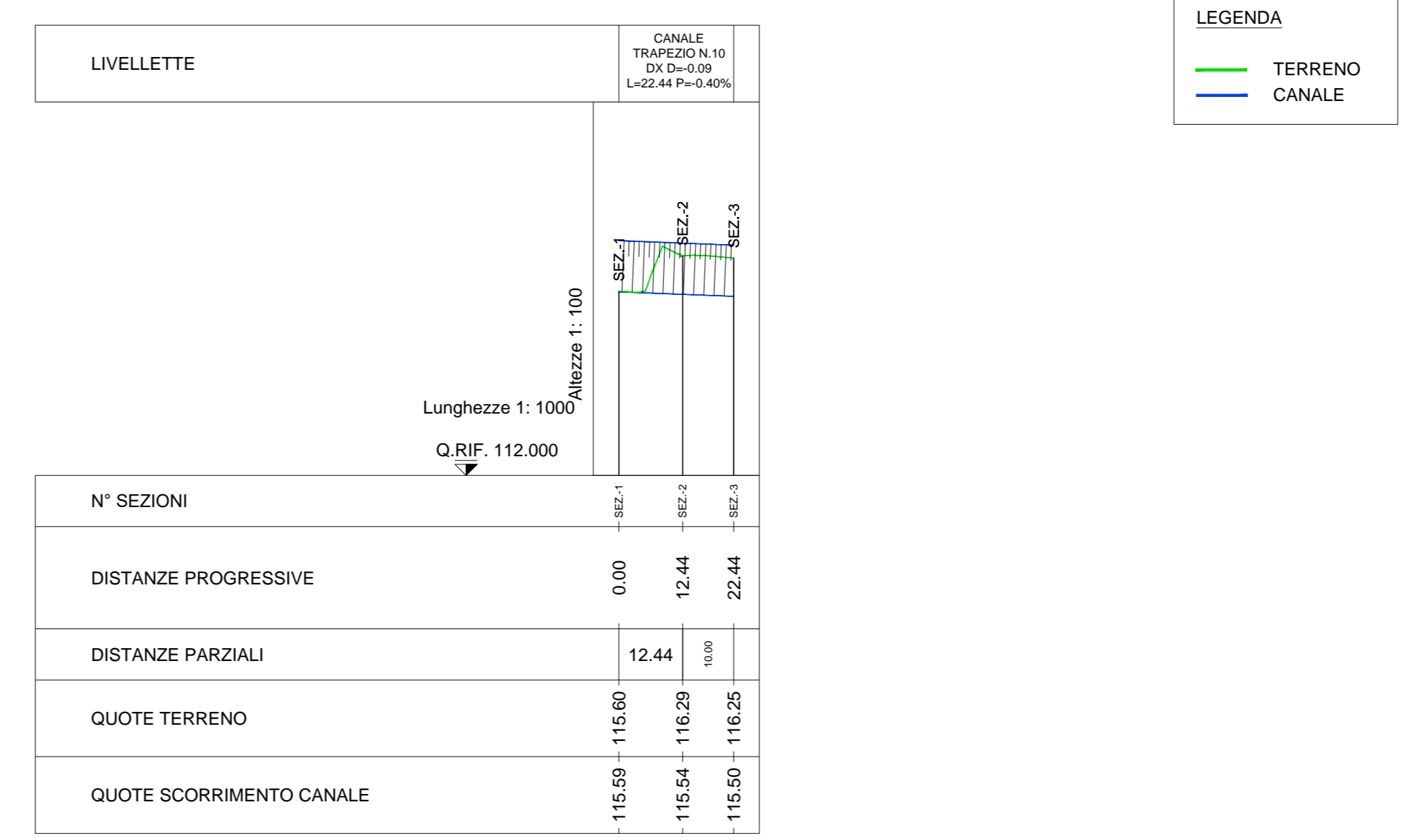
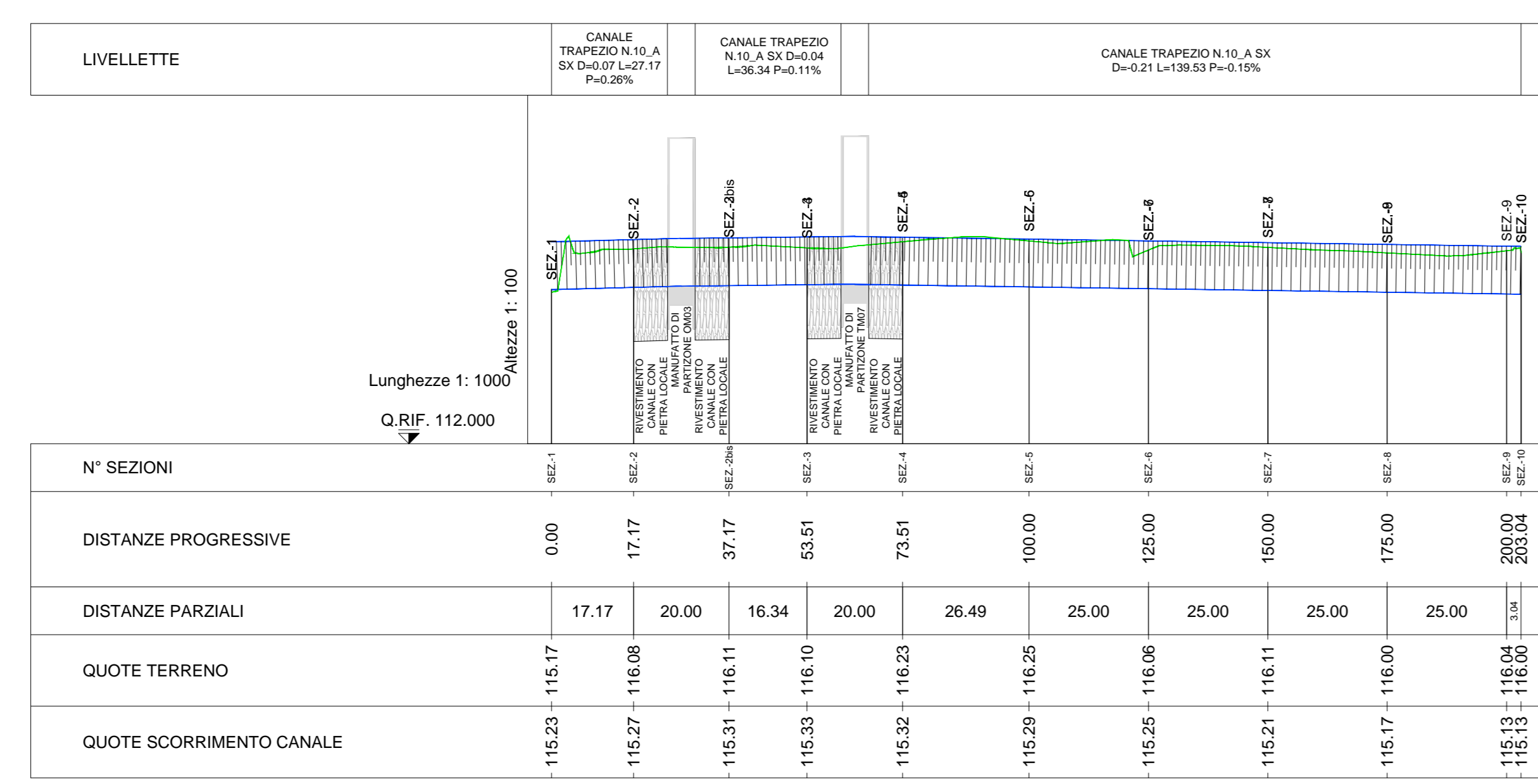
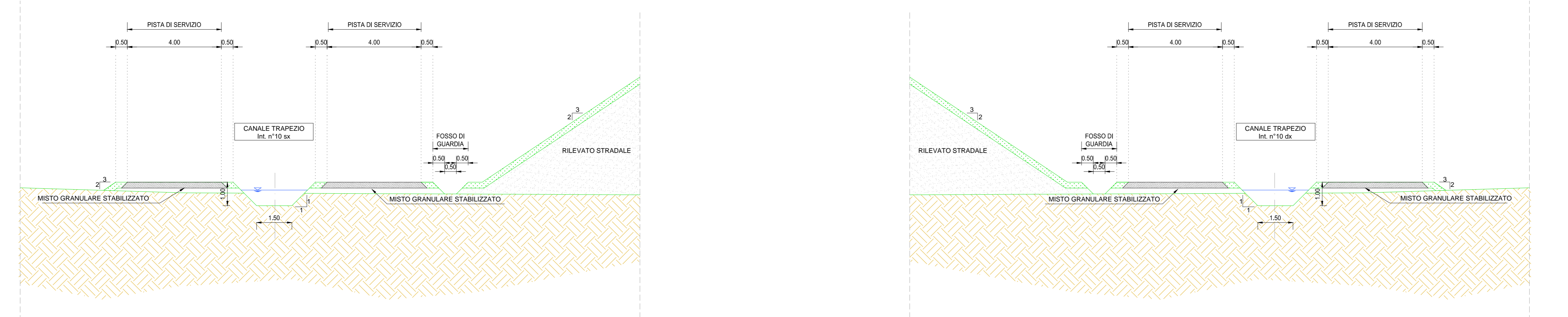


PROFILO CANALE
SCALA 1:1000/100



LEGENDA
— TERRENO
— CANALE

SEZIONE TIPO CANALE
SCALA 1:100



ANAS S.p.A.
Direzione Progettazione e Realizzazione Lavori

LAVORI DI COLLEGAMENTO TRA LA S.S.11 A MAGENTA E LA TANGENZIALE OVEST DI MILANO
VARIANTE DI ABBIATEGRASSO E ADEGUAMENTO IN SEDE DEL TRATTO ABBIATEGRASSO-VIGEVANO FINO AL PONTE SUL FIUME TICINO
1° STRALCIO DA MAGENTA A VIGEVANO - TRATTA C

PROGETTO ESECUTIVO

STUDIO CORONA	ING. RENATO DEL PRETE	ECOPLAN	GC
ING. VITTORIO BAIETTI	ING. MARCO DEL PRATE	ING. MARCO FRATELLI	ING. GIUSEPPE RANIERI
ING. MARCO VERRI	ING. LUIGI MONTERRI	ING. GIUSEPPE RANIERI	ING. GIUSEPPE RANIERI
ING. MARCO VERRI	ING. LUIGI MONTERRI	ING. GIUSEPPE RANIERI	ING. GIUSEPPE RANIERI

VISTO IL RESPONSABILE DEL PROCEDIMENTO
Giuseppe Ranieri

INTEGRATORE DELLE PRESTAZIONI SPECIALISTICHE
Luigi MontERRI

GEOLOGO
Giuseppe Ranieri

IL COORDINATORE DELLA SICUREZZA IN FASE DI PROGETTAZIONE
Giuseppe Ranieri

FB37

F - PROGETTO IDRAULICO
PLANIMETRIA, PROFILO E SEZIONE TIPO CANALE 10_A_SX E 10_DX

PROGETTO	LIV. PROG.	N. PROG.	REVISIONE	SCALA:
LO203	E	1801	B	VARIE

REV.	DESCRIZIONE	DATA	REDATTO	VERIFICATO	APPROVATO
C	EMMISSIONE A SEGUITO DI RAPPORTO INTERMEDIO DI VERIFICA	FEBBRAIO 2019	ING. GIUSEPPE RANIERI	ING. GAETANO RANIERI	ING. VALENTINO BAIETTI
A	EMMISSIONE	SETTEMBRE 2015	ING. BELINARDINO FRAGNI	ING. GAETANO RANIERI	ING. VALENTINO BAIETTI