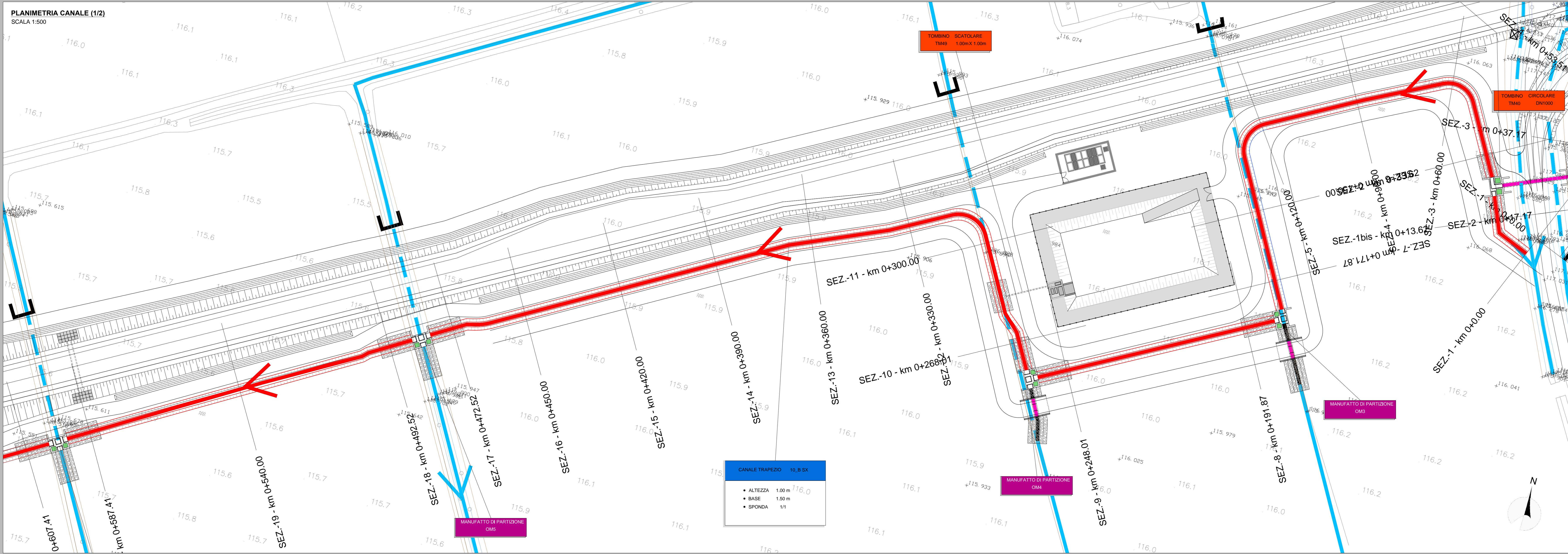
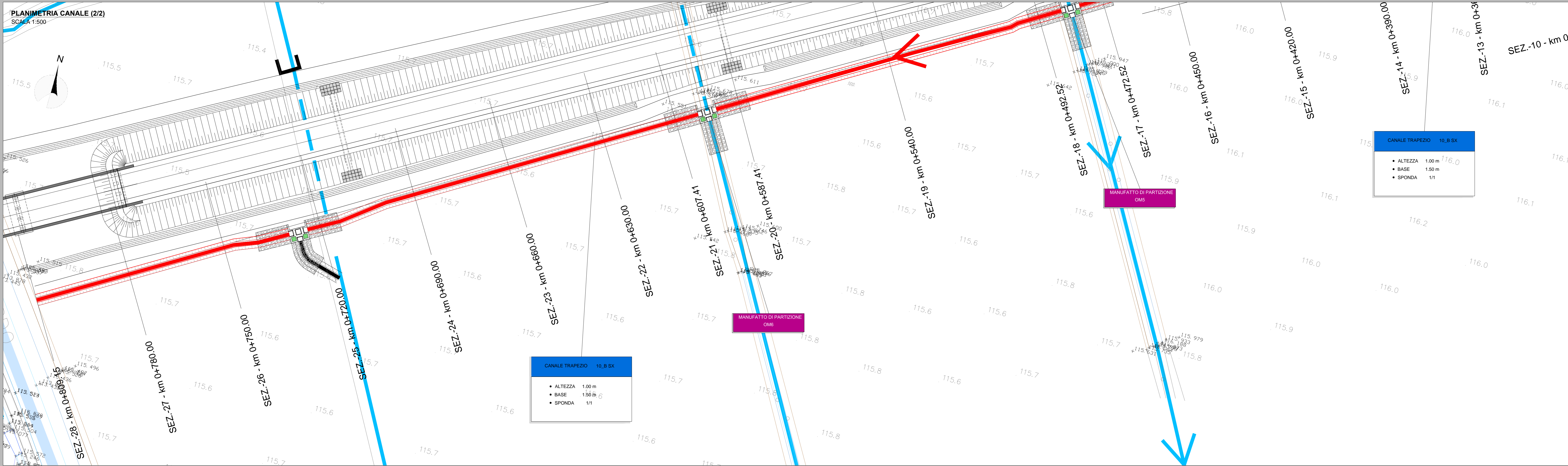


PLANIMETRIA CANALE (1/2)
SCALA 1:500

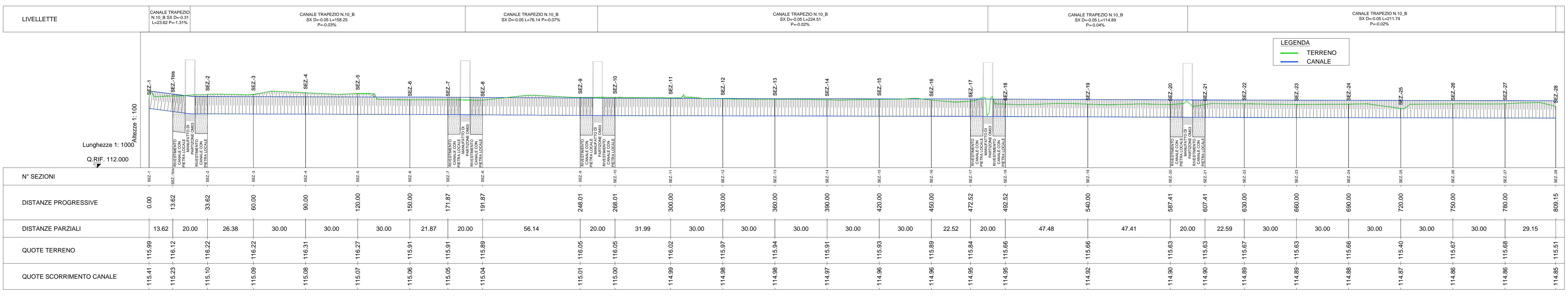


PLANIMETRIA CANALE (2/2)
SCALA 1:500



N.B.: PER LA SEZIONE TIPO DEL CANALE, FARE RIFERIMENTO ALL'ELABORATO FB37-T00ID03IDRFP22

PROFILO CANALE
SCALA 1:1000/100



ANAS S.p.A.
Direzione Progettazione e Realizzazione Lavori

LAVORI DI COLLEGAMENTO TRA LA S.S.11 A MAGENTA E LA TANGENZIALE OVEST DI MILANO
VARIANTE DI ABBIATEGRASSO E ADEGUAMENTO IN SEDE DEL TRATTO ABBIATEGRASSO-VIGEVANO FINO AL PONTE SUL FIUME TICINO
1° STRALCIO DA MAGENTA A VIGEVANO - TRATTA C

PROGETTO ESECUTIVO

FB38
F - PROGETTO IDRAULICO
PLANIMETRIA, PROFILO E SEZIONE TIPO CANALE 10_B_SX

STUDIO CORONA	ING. REMATO DEL PRETE	ECOPLAN	ING. VALENTINO BAIETTI
ING. VITTORIO BAIETTI	ING. STEFANO DEL PRATE	ING. MARCO FRATELLI	ING. GAETANO BAIETTI
ING. MARCO FRATELLI	ING. GIOVANNI BAIETTI	ING. GAETANO BAIETTI	ING. VALENTINO BAIETTI
ING. GIOVANNI BAIETTI	ING. GAETANO BAIETTI	ING. VALENTINO BAIETTI	ING. VALENTINO BAIETTI

COLORE FILE: FB38-T00ID03IDRFP23_B.dwg
REVISIONE: B
SCALA: VARIE

C	EMMISSIONE A SEGUITO DI RAPPORTO INTERMEDIO DI VERIFICA	FEBBRAIO 2019	ING. GIUSEPPE CRISA	ING. GAETANO BAIETTI	ING. VALENTINO BAIETTI
A	EMMISSIONE	SETTEMBRE 2015	ING. BERNARDINO FRANE	ING. GAETANO BAIETTI	ING. VALENTINO BAIETTI
REV.	DESCRIZIONE	DATA	REDATTO	VERIFICATO	APPROVATO