PLANIMETRIA CANALE
SCALA 1:500

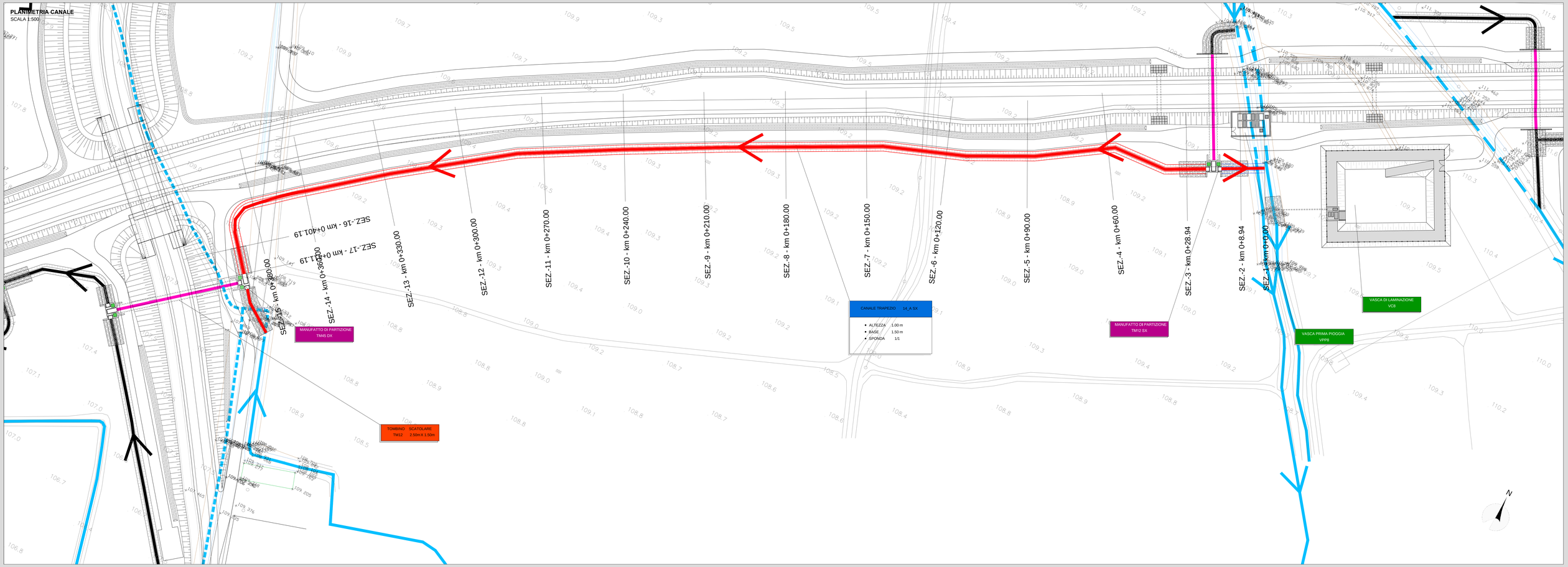

PROFILO CANALE
SCALA 1:1000/100

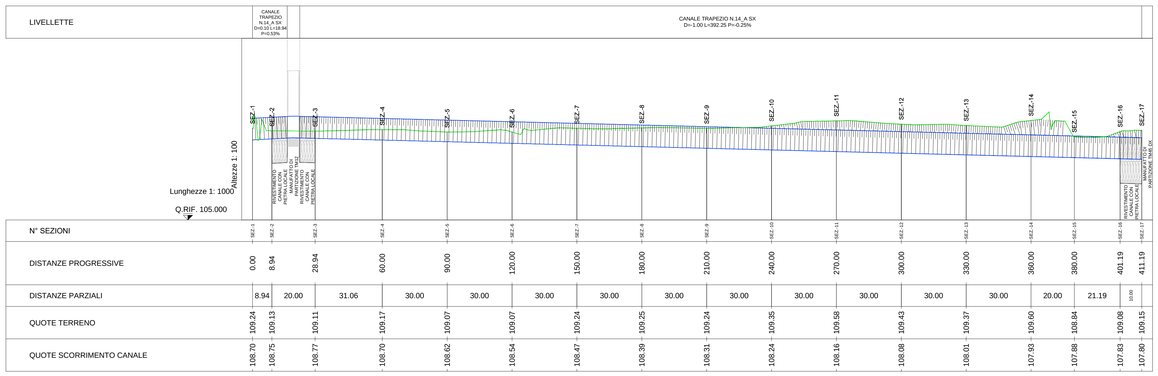

N° SEZIONI	SEZ.-1	SEZ.-2	SEZ.-3	SEZ.-4	SEZ.-5	SEZ.-6	SEZ.-7	SEZ.-8	SEZ.-9	SEZ.-10	SEZ.-11	SEZ.-12	SEZ.-13	SEZ.-14	SEZ.-15	SEZ.-16	SEZ.-17	
DISTANZE PROGRESSIVE	0.00	8.94	28.94	60.00	90.00	120.00	150.00	180.00	210.00	240.00	270.00	300.00	330.00	360.00	380.00	401.19	411.19	
DISTANZE PARZIALI	8.94	20.00	31.06	30.00	30.00	30.00	30.00	30.00	30.00	30.00	30.00	30.00	30.00	20.00	21.19	10.00		
QUOTE TERRENO	109.24	109.13	109.11	109.17	109.07	109.07	109.24	109.25	109.24	109.35	109.58	109.43	109.37	109.60	108.84	109.08	109.15	
QUOTE SCORRIMENTO CANALE	108.70	108.75	108.77	108.70	108.62	108.54	108.47	108.39	108.31	108.24	108.16	108.08	108.01	107.93	107.88	107.83	107.80	

LEGENDA
- TERRENO
- CANALE

SEZIONE TIPO CANALE
SCALA 1:100

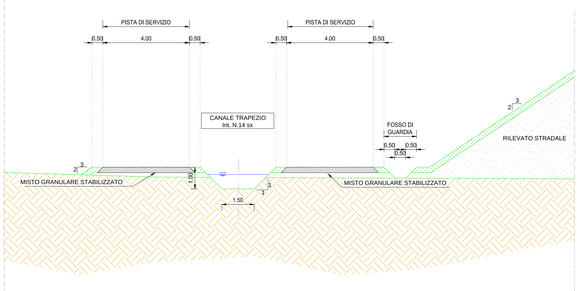

ANAS S.p.A.
Direzione Progettazione e Realizzazioni Lavori

LAVORI DI COLLEGAMENTO TRA LA S.S.11 A MAGENTA E LA TANGENZIALE OVEST DI MILANO

VARIANTE DI ABBIATEGRASSO E ADEGUAMENTO IN SEDE DEL TRATTO ABBIATEGRASSO-VIGEVANO FINO AL PONTE SUL FIUME TICINO

1° STRALCIO DA MAGENTA A VIGEVANO - TRATTA C

PROGETTO ESECUTIVO

STUDIO CORONA — Ing. Renato Viara, Ordine degli Ingg. di Torino n.Provincia n° 4667/A

Ingegneria del Territorio s.r.l. — Ing. Valerio Bajetti, Ordine degli Ingg. di Ancona n° 1 A/B/C/D

ING. RENATO DEL PRETE — Ing. Renato Del Prete, Ordine degli Ingg. di Bari n° 4972

ECOPLAN — Arch. Nicoletta Fraitini, Ordine degli Archi. di Bergamo n° 459/B

EEG Engineering & Graphics S.r.l. — Ing. Gabriele Innocchi, Ordine degli Ingg. di Perugia n° 2100

CONSORZIO UNING — Società di Ingegneria GA&M — Prof. Ing. Matteo Ranieri, Ordine degli Ingg. di Bari e provincia n° 7137

SETAC S.r.l. Studi & Ingegneria Trasporti Ambiente Costruzioni — Prof. Ing. Luigi Montanto, Ordine degli Ingg. di Bari e provincia n° 4195

ARKE' INGEGNERIA S.r.l. — Ing. Gioacchino Argirano, Ordine degli Ingg. di Bari e provincia n° 4196

DOTT. GEOL. DANILO GALLO — Dott. Geol. Danilo Gallo, Ordine dei Geologi della Puglia n° 58

VISTO: IL RESPONSABILE DEL PROCEDIMENTO — Dott. Ing. Giuseppe Danilo MALGERI

INTEGRATORE DELLE PRESTAZIONI SPECIALISTICHE — Ing. Valerio BAJETTI

GEOLOGO — Prof. Ing. Detti Luigi MONTERISI

IL COORDINATORE DELLA SICUREZZA IN FASE DI PROGETTAZIONE — Ing. Gianluca DICIRELLO

FB42

F - PROGETTO IDRAULICO

FB - RETICOLO IDROGRAFICO

PLANIMETRIA, PROFILO E SEZIONE TIPO CANALE 14_A SX

CODICE PROGETTO			NOME FILE	REVISIONE	SCALA:
PROGETTO	LIV. PROG.	N. PROG.	FB42-T00ID02IDRFP27_B.dwg		
LO203	E	1801	CODICE ELAB. T00IDD2IDRFP27	B	VARIE

REV.	DESCRIZIONE	DATA	REDATTO	VERIFICATO	APPROVATO
C					
B	EMISSIONE A SEGUITO DI RAPPORTO INTERMEDIO DI VERIFICA ITCF-C158001-05-ATF-RIA-00001	FEBBRAIO 2019	ING. GIUSEPPE CRISÀ	ING. GAETANO RANIERI	ING. VALERIO BAJETTI
A	EMISSIONE	SETTEMBRE 2018	ING. BERNARDINO FIMIANI	ING. GAETANO RANIERI	ING. VALERIO BAJETTI