SEZIONE CORRENTI CANALE
SCALA 1:200

PROFILO CANALE 04DX — SEZIONE SEZ.-1 — PROGRESSIVA 0.00



107 — 200

PROGRESSIVE TERRENO	-20.00 -18.89 -16.04 -12.36 -11.24 -9.58 -8.61 -7.25 -6.23 -5.40 -3.64 -2.33 -1.30 1.17 2.23 2.30 3.22 4.14 5.13 5.76 6.64 7.92 16.34 18.50 20.00
PARZIALI TERRENO	1.11 2.85 3.68 1.12 1.66 0.97 1.36 1.02 0.83 1.76 1.31 1.03 2.47 1.06 0.07 0.92 0.92 0.99 0.63 0.88 1.28 8.42 2.16 1.50
QUOTE TERRENO	120.75 120.74 120.69 120.64 120.61 120.57 120.56 120.53 120.42 120.34 119.96 119.54 119.18 119.63 119.84 119.36 119.40 119.45 119.49 119.93 120.42 120.36 119.86 119.15 119.09
PROGRESSIVE PROGETTO	-6.89 -2.50 -1.00 0.00 1.50 2.60 7.62 9.00 9.50 10.50
PARZIALI PROGETTO	4.39 1.50 1.00 1.50 1.10 5.02 1.38 0.50 1.00
QUOTE PROGETTO	120.50 120.50 119.00 119.00 120.50 120.50 120.50 120.21 119.71 120.21

PROFILO CANALE 04DX — SEZIONE SEZ.-2 — PROGRESSIVA 25.00

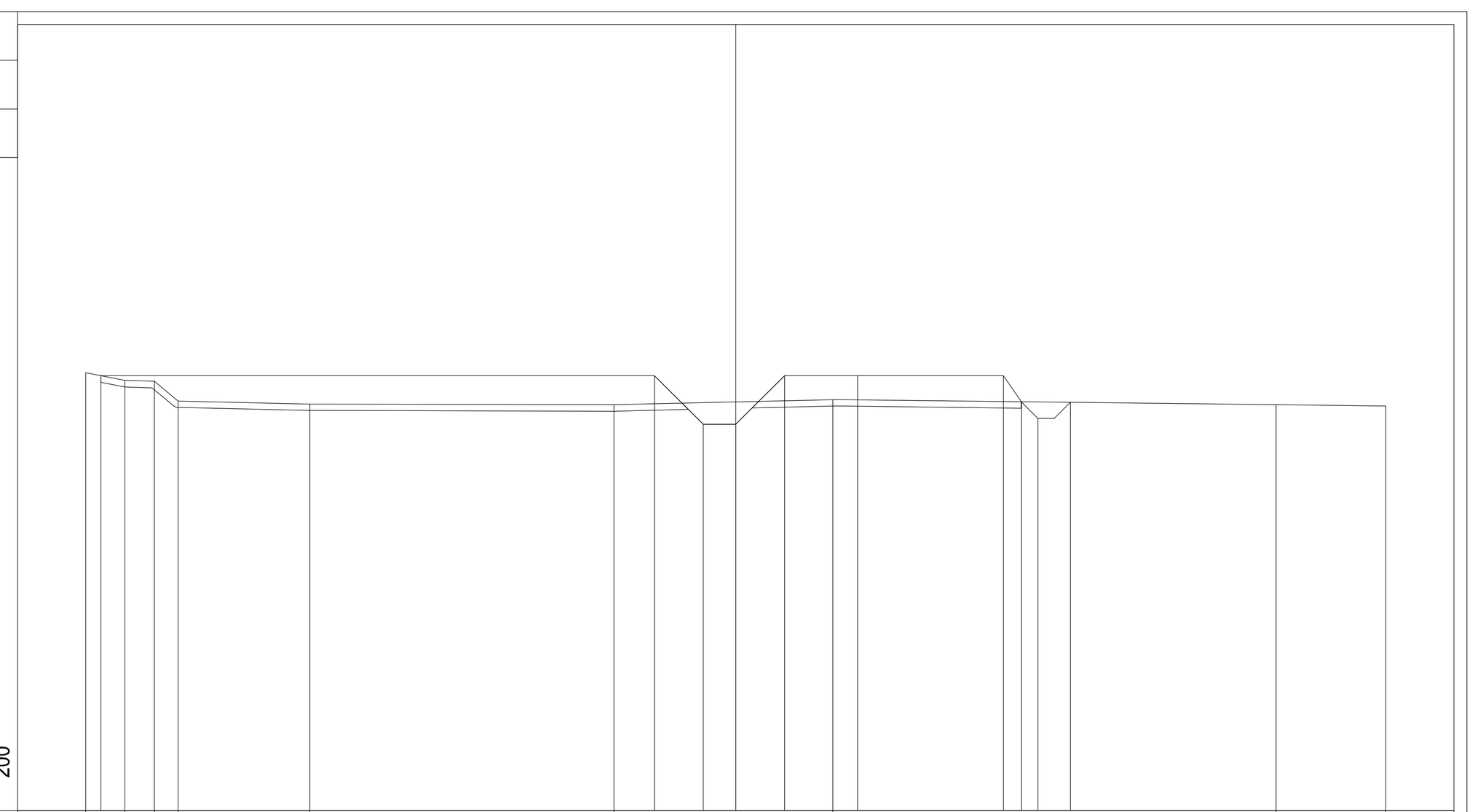

107 — 200

PROGRESSIVE TERRENO	-20.00 -18.79 -17.89 -17.16 -13.11 -3.74 2.99 16.63 20.00
PARZIALI TERRENO	1.21 0.90 0.73 4.05 9.37 6.73 13.64 3.37
QUOTE TERRENO	120.48 120.24 120.21 119.61 119.51 119.49 119.65 119.49 119.45
PROGRESSIVE PROGETTO	-19.53 -2.50 -1.00 0.00 1.50 3.75 8.24 8.80 9.30 10.30
PARZIALI PROGETTO	17.03 1.50 1.00 1.50 2.25 4.49 0.56 0.50 1.00
QUOTE PROGETTO	120.39 120.39 118.89 118.89 120.39 120.39 120.39 119.57 119.07 119.57

PROFILO CANALE 04DX — SEZIONE SEZ.-3 — PROGRESSIVA 50.00

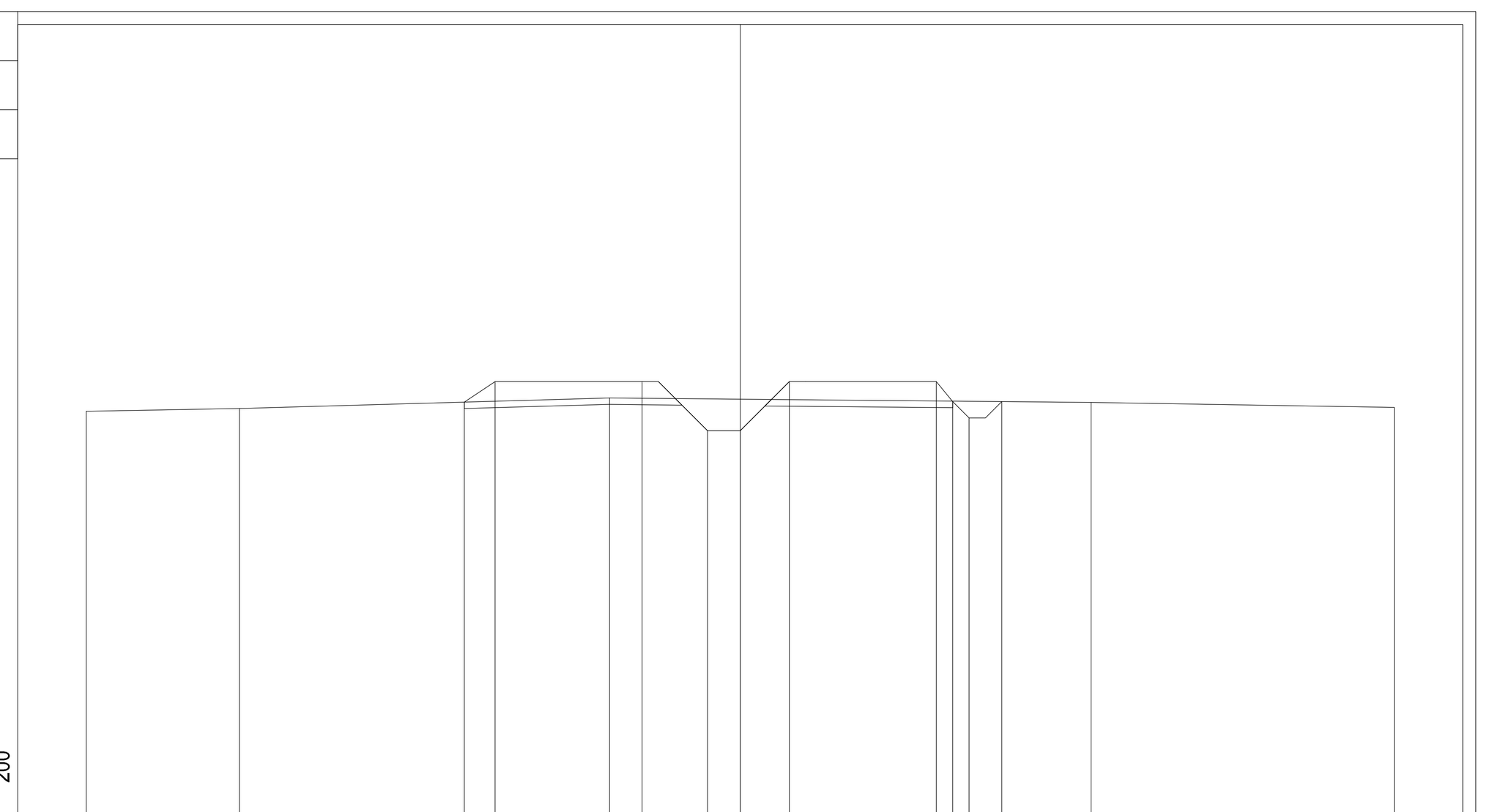

107 — 200

PROGRESSIVE TERRENO	-20.00 -15.32 -3.99 10.74 20.00
PARZIALI TERRENO	4.68 11.33 14.73 9.26
QUOTE TERRENO	119.37 119.45 119.78 119.64 119.49
PROGRESSIVE PROGETTO	-8.44 -7.50 -3.00 -1.00 0.00 1.50 6.00 6.50 7.00 8.00
PARZIALI PROGETTO	0.94 0.50 4.00 2.00 1.00 1.50 0.50 4.00 0.50 0.50 1.00
QUOTE PROGETTO	119.65 120.28 120.28 118.78 118.78 120.28 120.28 119.66 119.16 119.66

PROFILO CANALE 04DX — SEZIONE SEZ.-4 — PROGRESSIVA 75.00

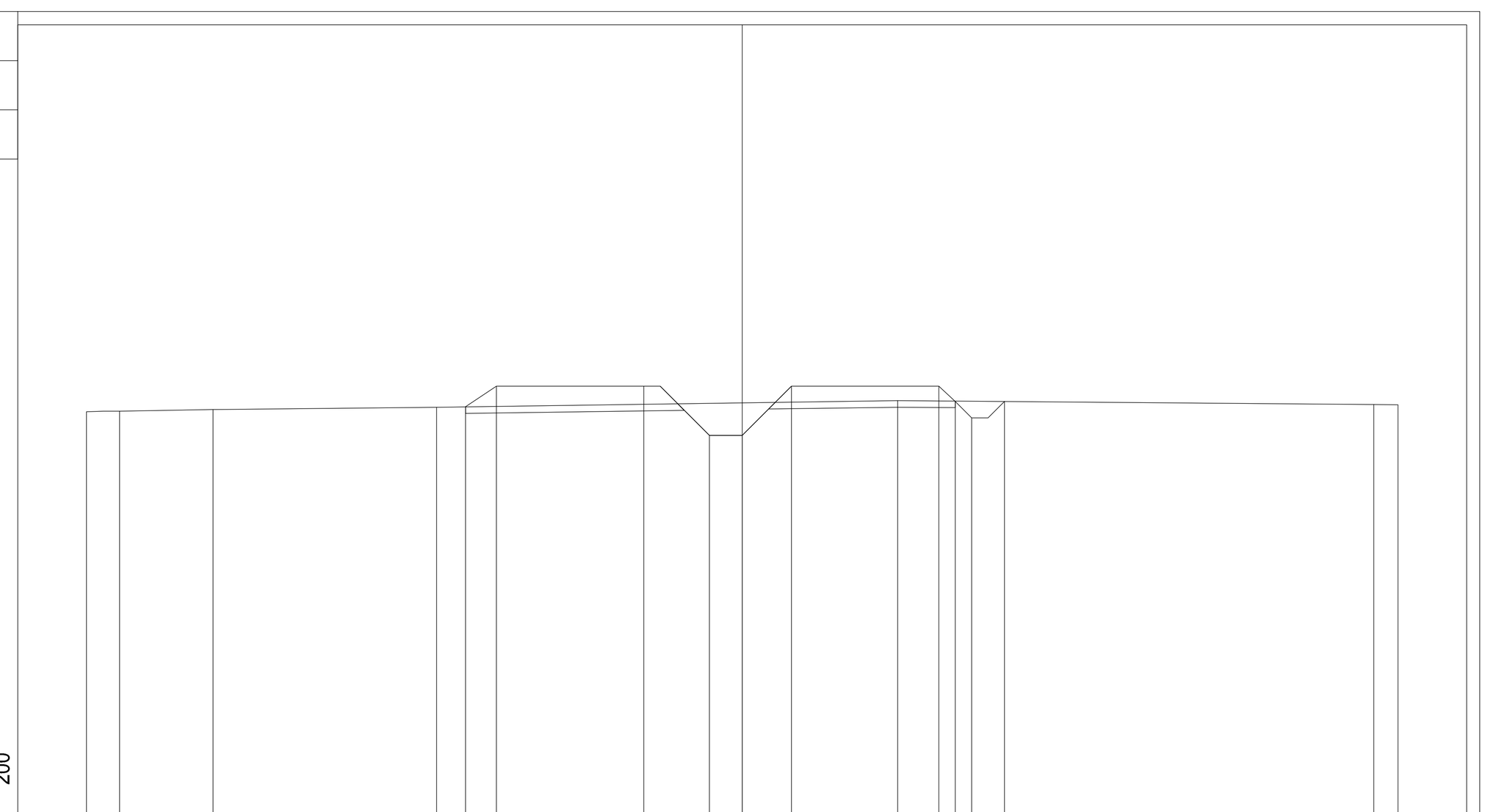

107 — 200

PROGRESSIVE TERRENO	-20.00 -18.99 -16.14 -9.32 4.74 19.27 20.00
PARZIALI TERRENO	1.01 2.85 6.82 14.06 14.53 0.73
QUOTE TERRENO	119.39 119.40 119.45 119.53 119.73 119.61 119.60
PROGRESSIVE PROGETTO	-8.44 -7.50 -3.00 -1.00 0.00 1.50 6.00 6.50 7.00 8.00
PARZIALI PROGETTO	0.94 0.50 4.00 2.00 1.00 1.50 0.50 4.00 0.50 0.50 1.00
QUOTE PROGETTO	119.54 120.17 120.17 118.67 118.67 120.17 120.17 119.70 119.20 119.70

PROFILO CANALE 04DX — SEZIONE SEZ.-5 — PROGRESSIVA 100.00

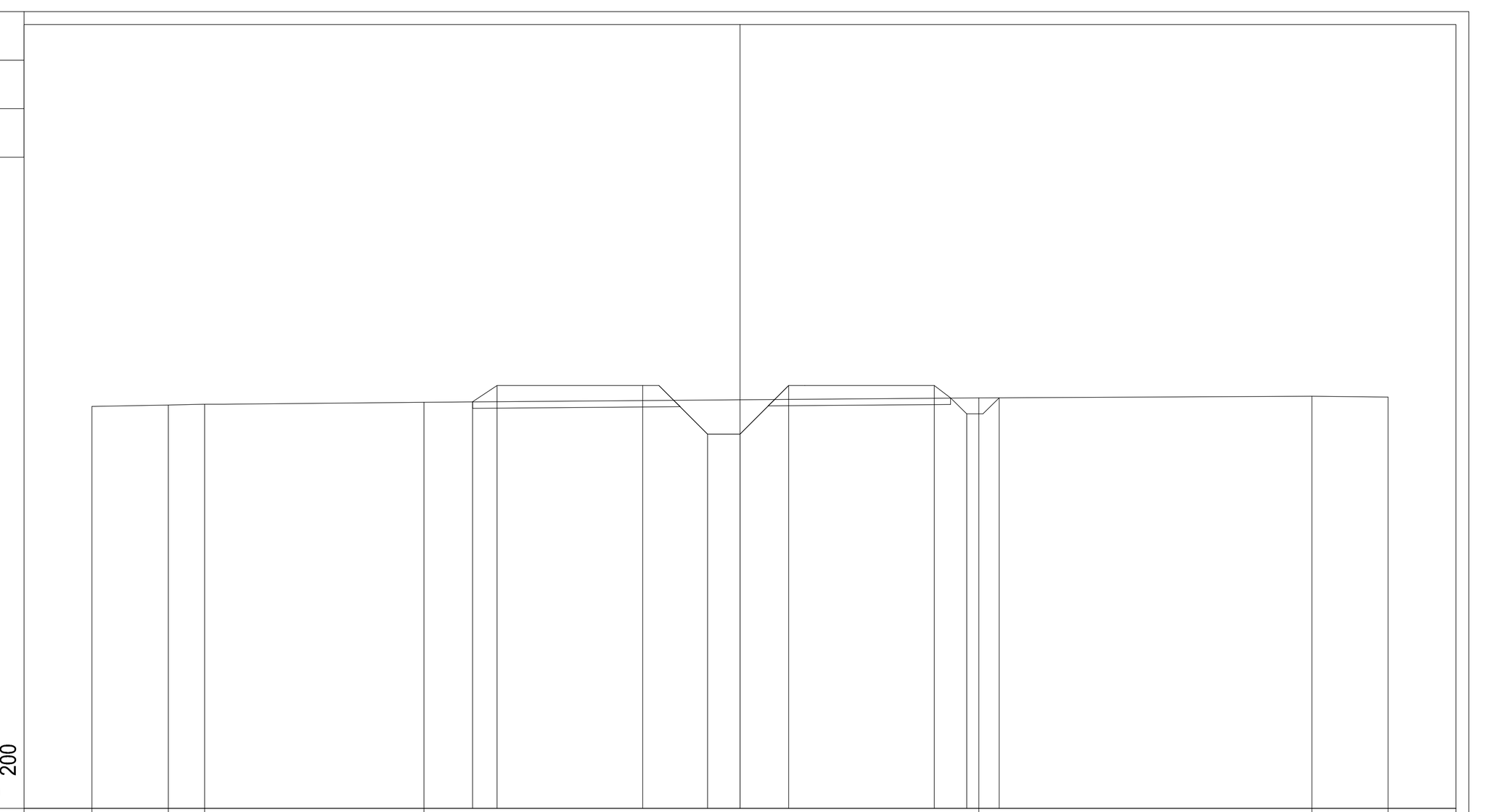

107 — 200

PROGRESSIVE TERRENO	-20.00 -17.65 -16.53 -9.76 7.37 17.65 20.00
PARZIALI TERRENO	2.35 1.12 6.77 17.13 10.28 2.35
QUOTE TERRENO	119.41 119.45 119.47 119.54 119.67 119.72 119.69
PROGRESSIVE PROGETTO	-8.26 -7.50 -3.00 -1.00 0.00 1.50 6.00 7.00 8.00
PARZIALI PROGETTO	0.76 0.50 4.00 2.00 1.00 1.50 0.50 4.00 0.50 0.50 1.00
QUOTE PROGETTO	119.55 120.05 120.05 118.55 118.55 120.05 120.05 119.17 119.67

PROFILO CANALE 04DX — SEZIONE SEZ.-5bis — PROGRESSIVA 113.44

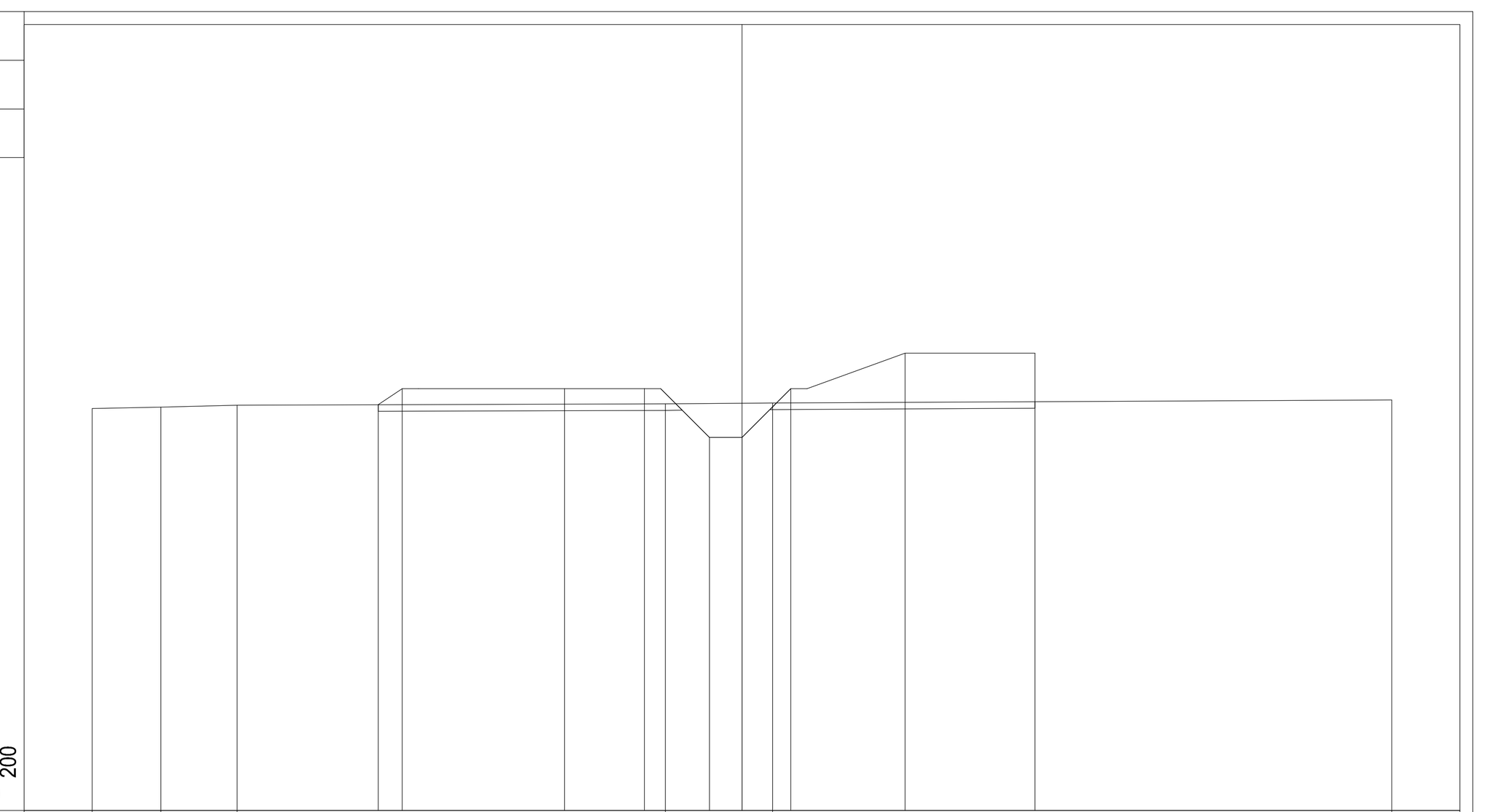

107 — 200

PROGRESSIVE TERRENO	-20.00 -17.89 -15.54 -2.36 0.94 20.00
PARZIALI TERRENO	2.11 2.35 13.18 3.30 19.06
QUOTE TERRENO	119.38 119.41 119.48 119.52 119.54 119.63
PROGRESSIVE PROGETTO	-11.20 -10.46 -5.46 -3.00 -1.00 0.00 1.50 5.02 9.02
PARZIALI PROGETTO	0.74 0.50 4.50 2.46 2.00 1.00 1.50 0.50 3.02 4.00
QUOTE PROGETTO	119.49 119.98 119.98 119.98 118.48 118.48 119.98 121.08 121.08

PROFILO CANALE 04DX — SEZIONE SEZ.-6 — PROGRESSIVA 130.00

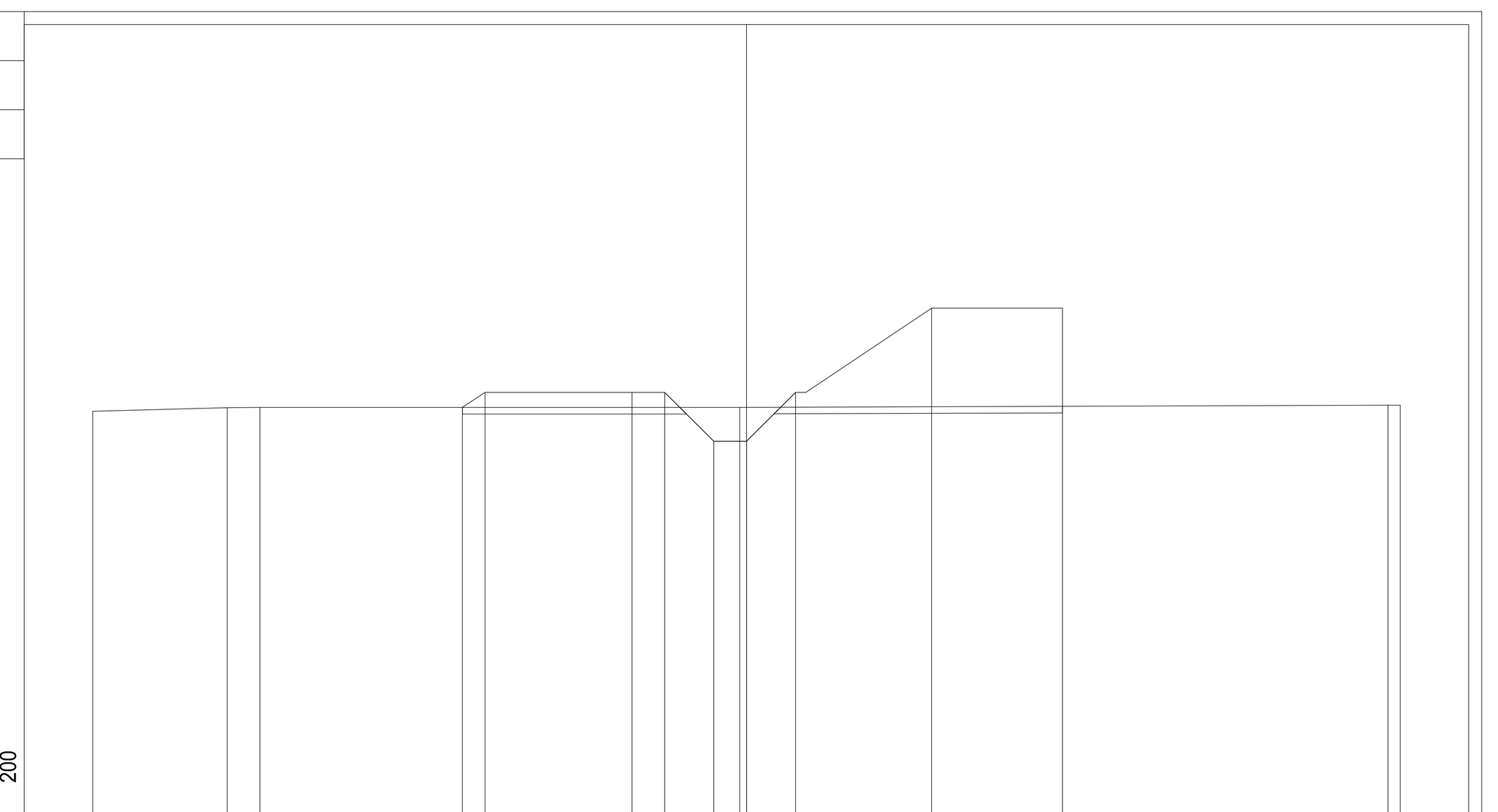

107 — 200

PROGRESSIVE TERRENO	-20.00 -15.89 -14.89 -0.20 19.63 20.00
PARZIALI TERRENO	4.11 1.00 14.69 19.83 0.37
QUOTE TERRENO	119.37 119.48 119.49 119.48 119.56 119.56
PROGRESSIVE PROGETTO	-8.70 -8.00 -3.50 -2.50 -1.00 0.00 1.50 5.67 9.67
PARZIALI PROGETTO	0.70 0.50 4.00 1.00 1.50 1.00 1.50 0.31 3.86 4.00
QUOTE PROGETTO	119.49 119.95 119.95 119.95 118.45 118.45 119.95 122.52 122.52

PROFILO CANALE 04DX — SEZIONE SEZ.-6bis — PROGRESSIVA 133.44

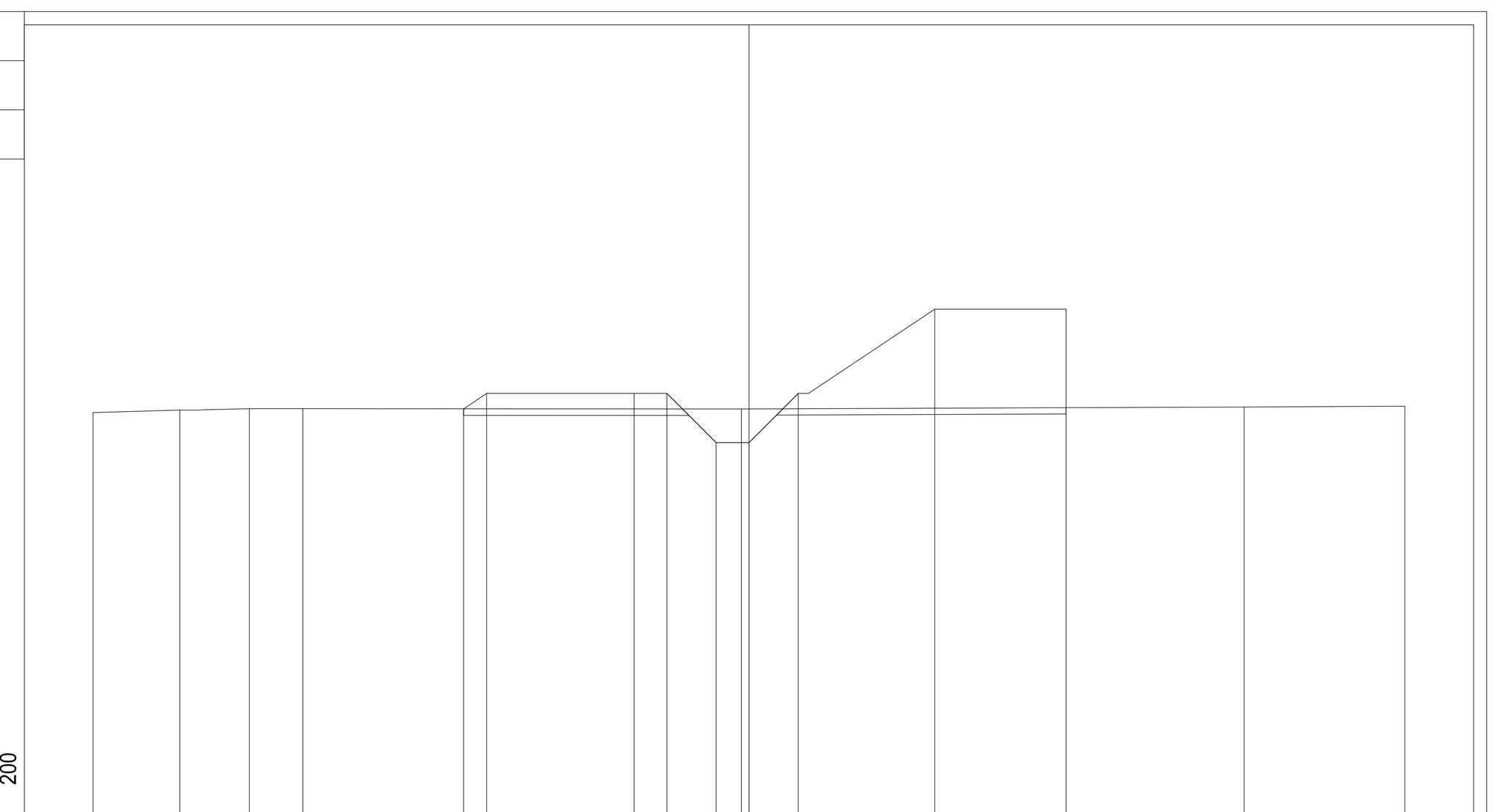

107 — 200

PROGRESSIVE TERRENO	-20.00 -17.35 -15.24 -13.61 -0.23 15.10 20.00
PARZIALI TERRENO	2.65 2.11 1.63 13.38 15.33 4.90
QUOTE TERRENO	119.37 119.44 119.48 119.48 119.48 119.53 119.55
PROGRESSIVE PROGETTO	-8.70 -8.00 -3.50 -2.50 -1.00 0.00 1.50 5.67 9.67
PARZIALI PROGETTO	0.70 0.50 4.00 1.00 1.50 1.00 1.50 0.31 3.86 4.00
QUOTE PROGETTO	119.48 119.94 119.94 119.94 118.44 118.44 119.94 122.52 122.52

PROFILO CANALE 04DX — SEZIONE SEZ.-7 — PROGRESSIVA 150.00

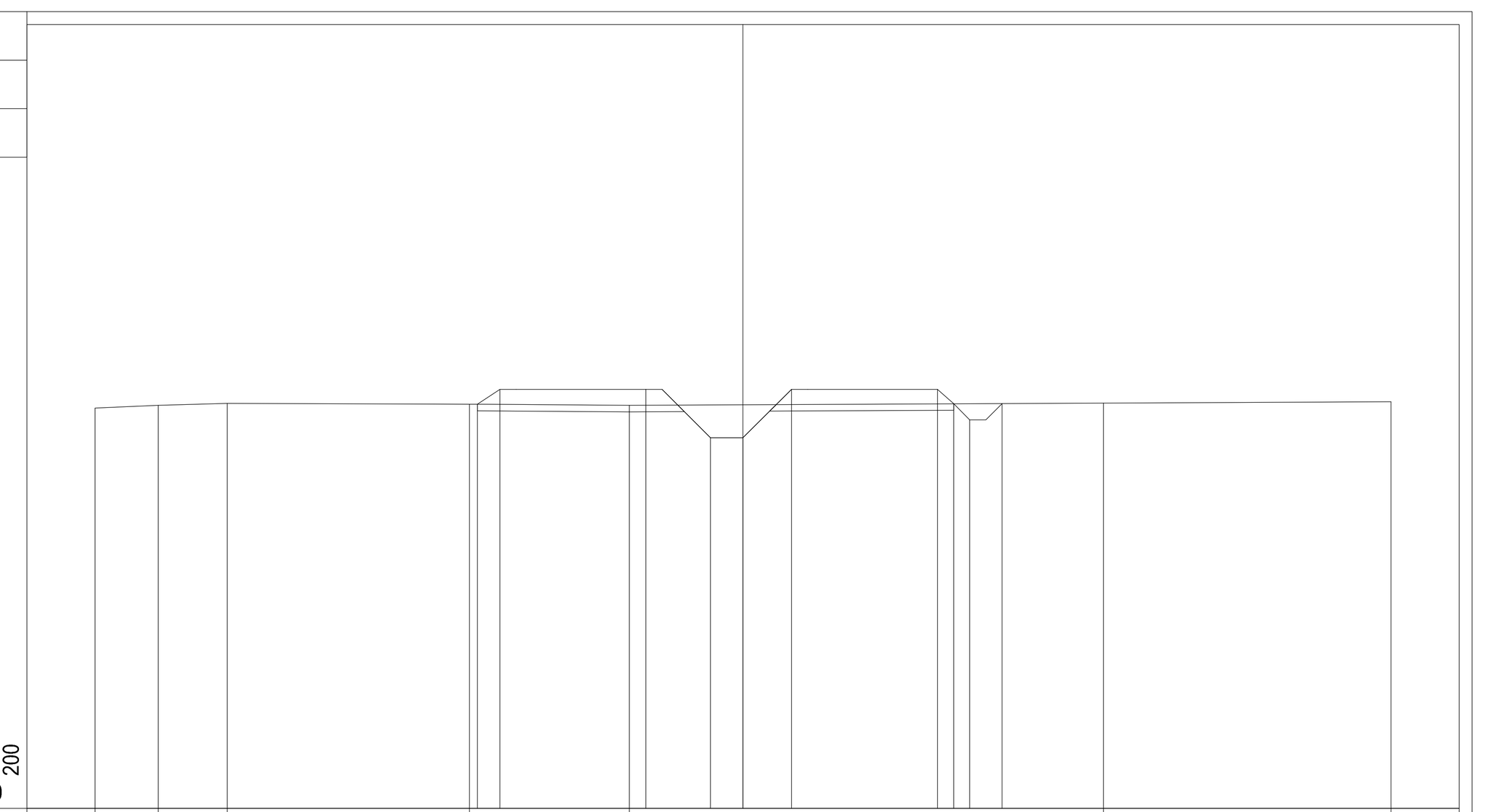

107 — 200

PROGRESSIVE TERRENO	-20.00 -18.04 -15.92 -8.44 -3.50 11.13 20.00
PARZIALI TERRENO	1.96 2.12 7.48 4.94 14.63 8.87
QUOTE TERRENO	119.35 119.44 119.50 119.47 119.44 119.51 119.56
PROGRESSIVE PROGETTO	-8.20 -7.50 -3.00 -1.00 0.00 1.50 6.00 6.50 7.00 8.00
PARZIALI PROGETTO	0.70 0.50 4.00 2.00 1.00 1.50 0.50 4.00 0.50 0.50 1.00
QUOTE PROGETTO	119.47 119.94 119.94 118.44 118.44 119.94 119.94 119.50 119.00 119.50

PROFILO CANALE 04DX — SEZIONE SEZ.-8 — PROGRESSIVA 175.00

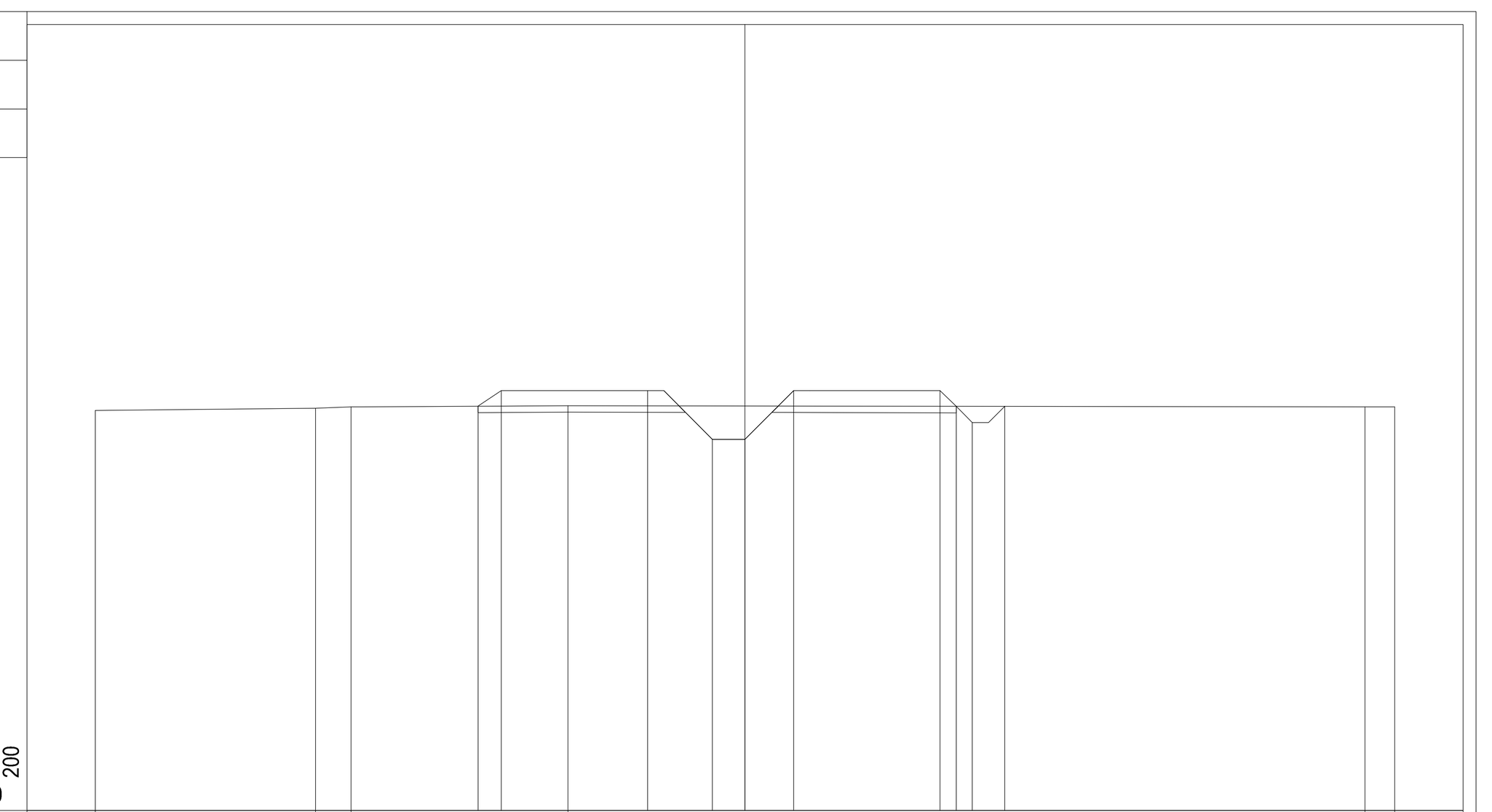

107 — 200

PROGRESSIVE TERRENO	-20.00 -13.21 -12.13 -5.45 19.08 20.00
PARZIALI TERRENO	6.79 1.08 6.68 24.53 0.92
QUOTE TERRENO	119.32 119.38 119.43 119.46 119.42 119.42
PROGRESSIVE PROGETTO	-8.21 -7.50 -3.00 -1.00 0.00 1.50 6.00 6.50 7.00 8.00
PARZIALI PROGETTO	0.71 0.50 4.00 2.00 1.00 1.50 0.50 4.00 0.50 0.50 1.00
QUOTE PROGETTO	119.45 119.92 119.92 118.42 118.42 119.92 119.92 119.44 118.94 119.44

PROFILO CANALE 04DX — SEZIONE SEZ.-9 — PROGRESSIVA 200.00

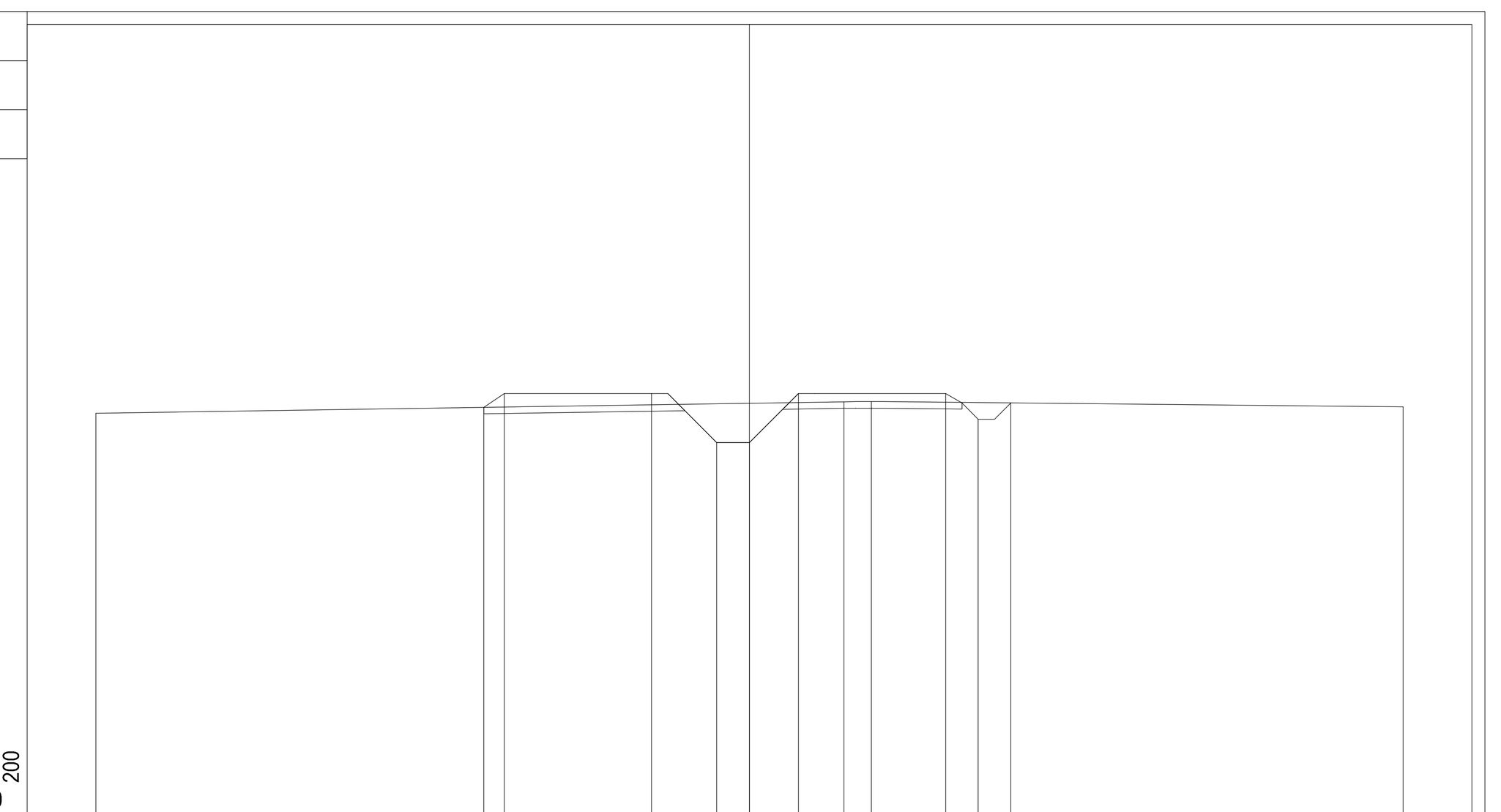

107 — 200

PROGRESSIVE TERRENO	-20.00 2.89 3.73 20.00
PARZIALI TERRENO	22.89 0.84 16.27
QUOTE TERRENO	119.31 119.66 119.66 119.51
PROGRESSIVE PROGETTO	-8.13 -7.50 -3.00 -1.00 0.00 1.50 6.00 7.00 8.00
PARZIALI PROGETTO	0.63 0.50 4.00 2.00 1.00 1.50 0.50 4.00 0.50 0.50 1.00
QUOTE PROGETTO	119.49 119.91 119.91 118.41 118.41 119.91 119.91 119.12 119.62

PROFILO CANALE 04DX — SEZIONE SEZ.-10 — PROGRESSIVA 222.28

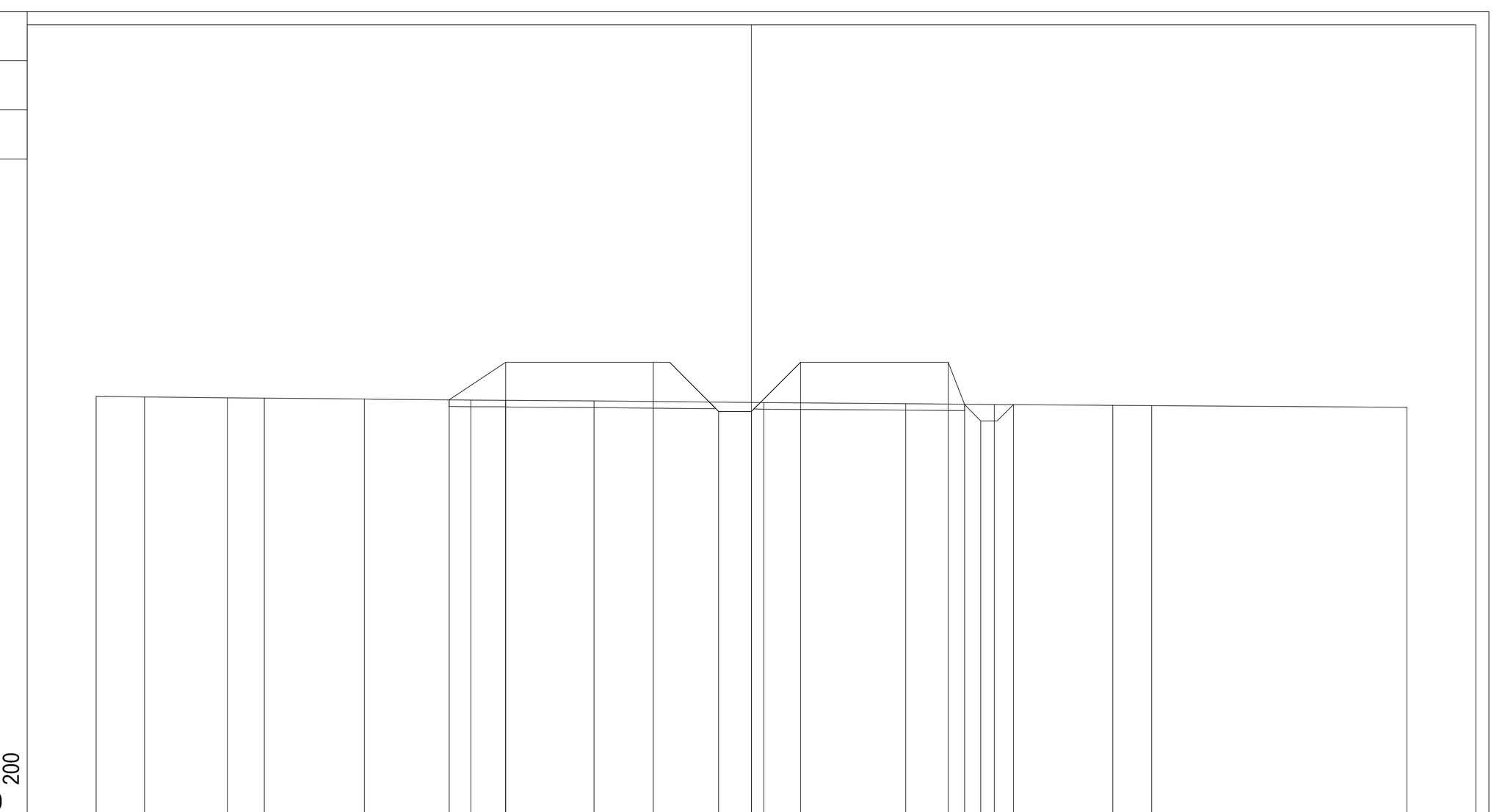

106 — 200

PROGRESSIVE TERRENO	-20.00 -18.52 -15.99 -14.86 -11.81 -8.56 -7.50 -4.80 0.38 4.70 7.42 11.03 12.22 20.00
PARZIALI TERRENO	1.48 2.53 1.13 3.05 3.25 1.06 2.70 5.18 4.32 2.72 3.61 1.19 7.78
QUOTE TERRENO	118.85 118.84 118.81 118.80 118.78 118.74 118.74 118.71 118.67 118.64 118.61 118.59 118.58 118.53
PROGRESSIVE PROGETTO	-9.22 -7.50 -3.00 -1.00 0.00 1.50 6.00 6.50 7.00 8.00
PARZIALI PROGETTO	1.72 0.50 4.00 2.00 1.00 1.50 0.50 4.00 0.50 0.50 1.00
QUOTE PROGETTO	118.75 119.90 119.90 118.40 118.40 119.90 119.90 118.61 118.11 118.61

ANAS S.p.A.
Direzione Progettazione e Realizzazione Lavori

LAVORI DI COLLEGAMENTO TRA LA S.S.11 A MAGENTA E LA TANGENZIALE OVEST DI MILANO

VARIANTE DI ABBIATEGRASSO E ADEGUAMENTO IN SEDE DEL TRATTO ABBIATEGRASSO-VIGEVANO FINO AL PONTE SUL FIUME TICINO

1° STRALCIO DA MAGENTA A VIGEVANO - TRATTA C

PROGETTO ESECUTIVO

STUDIO CORONA — Ing. Renato Vaira (Ordine degli Ingg. di Torino e Provincia n° 4683 W)
Ingegneria del Territorio s.r.l. — Ing. Valerio Bajetti (Ordine degli Ingg. di Roma e provincia n° A-26211)
ING. RENATO DEL PRETE — Ing. Renato Del Prete (Ordine degli Ingg. di Bari e provincia n° 5073)
ECOPLAN — Arch. Nicoletta Frattini (Ordine degli Arch. di Torino e provincia n° A-8433)
E&G Engineering & Graphics S.r.l. — Ing. Gabriele Incecchi (Ordine degli Ingg. di Roma e provincia n° A-12102)
CONSORZIO UNING — Società designata: GA&M — Prof. Ing. Matteo Ranieri (Ordine degli Ingg. di Bari e provincia n° 1137)
SETAC Srl — Servizi & Engineering Trasporti Ambiente Costruzioni — Prof. Ing. Luigi Monterisi (Ordine degli Ingg. di Bari e provincia n° 1771)
ARKE' INGEGNERIA s.r.l. — Ing. Gioacchino Angarano (Ordine degli Ingg. di Bari e provincia n° 5970)
DOTT. GEOL. DANILO GALLO — Dott. Geol. Danilo Gallo (Ordine dei Geologi della Regione Puglia n° 588)

VISTO: IL RESPONSABILE DEL PROCEDIMENTO — Dott. Ing. Giuseppe Danilo MALGERI
INTEGRATORE DELLE PRESTAZIONI SPECIALISTICHE — Ing. Valerio BAJETTI
GEOLOGO — Prof. Ing. Geol. Luigi MONTERISI
IL COORDINATORE DELLA SICUREZZA IN FASE DI PROGETTAZIONE — Ing. Gianluca CICIRIELLO

FB63

F - PROGETTO IDRAULICO
FB - RETICOLO IDROGRAFICO
SEZIONI CANALE 4 DX

CODICE PROGETTO			NOME FILE	REVISIONE	SCALA:
PROGETTO	LIV. PROG.	N. PROG.	FB63-T00ID02IDRSZ07_B.dwg		
LO203	E	1801	CODICE ELAB. T00ID02IDRSZ07	B	1:200

REV.	DESCRIZIONE	DATA	REDATTO	VERIFICATO	APPROVATO
C					
B	EMISSIONE A SEGUITO DI RAPPORTO INTERMEDIO DI VERIFICA ITCF-C186001-05-ATF-RA-00001	FEBBRAIO 2019	ING. GIUSEPPE CRISÀ	ING. GAETANO RANIERI	ING. VALERIO BAJETTI
A	EMISSIONE	SETTEMBRE 2018	ING. BERNARDINO FIMIANI	ING. GAETANO RANIERI	ING. VALERIO BAJETTI