SEZIONE CORRENTI CANALE

SCALA 1:200

PROFILO CANALE 05DX — SEZIONE SEZ.-1 — PROGRESSIVA 0.00

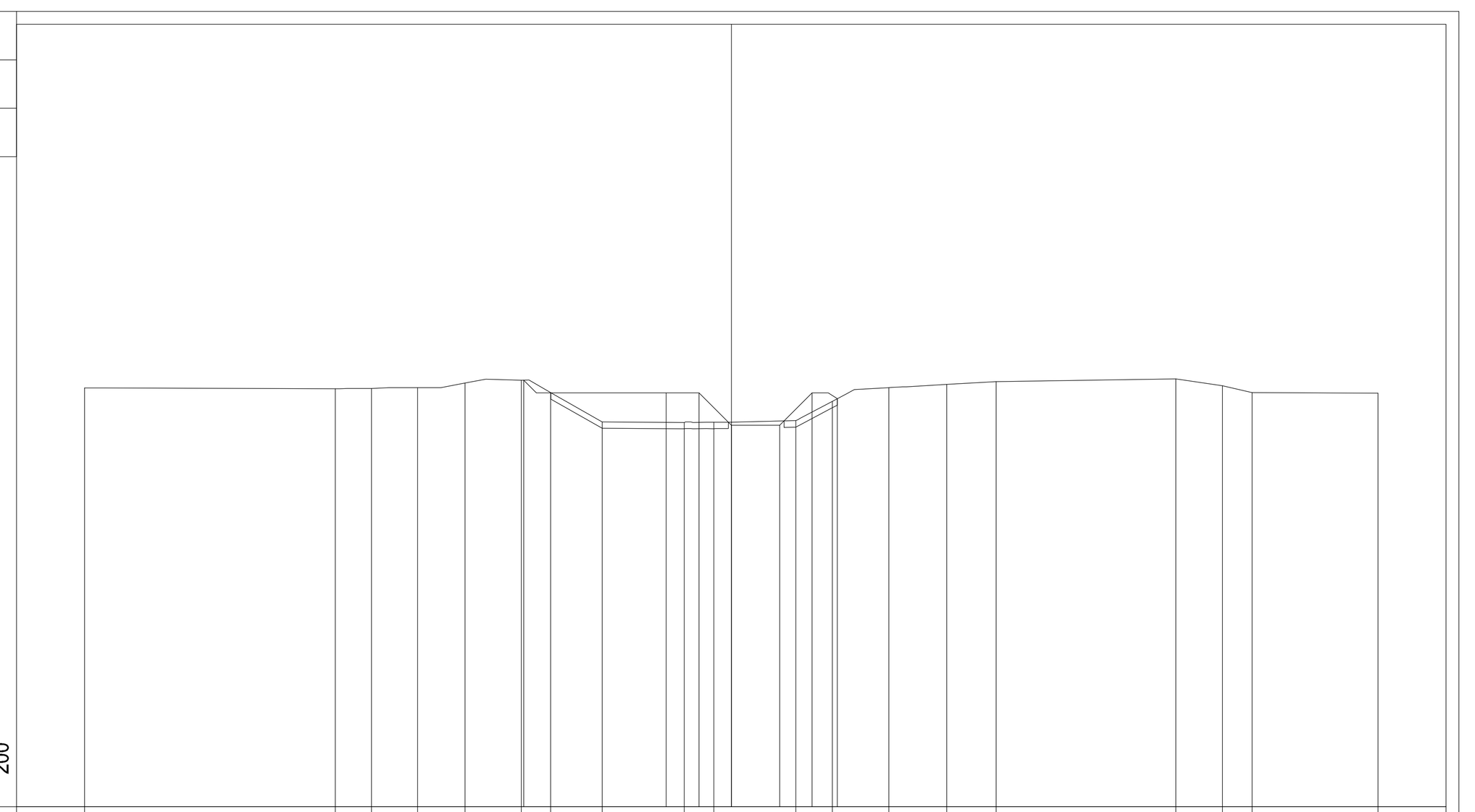

PROGRESSIVE TERRENO	-20.00, -12.25, -11.12, -9.70, -8.23, -6.49, -5.59, -3.99, -1.46, -0.54, 2.00, 3.13, 4.87, 6.66, 8.19, 13.75, 15.18, 16.11, 20.00
PARZIALI TERRENO	7.75, 1.13, 1.42, 1.47, 1.74, 0.90, 1.60, 2.53, 0.92, 2.54, 1.13, 1.74, 1.79, 1.53, 5.56, 1.43, 0.93, 3.89
QUOTE TERRENO	118.95, 118.92, 118.94, 118.96, 119.10, 119.19, 118.80, 117.90, 117.88, 117.89, 117.94, 118.54, 118.96, 119.06, 119.14, 119.23, 119.02, 118.81, 118.79
PROGRESSIVE PROGETTO	-6.42, -2.01, -1.00, 0.00, 1.50, 2.50, 3.27
PARZIALI PROGETTO	4.41, 1.01, 1.00, 1.50, 1.00, 0.77
QUOTE PROGETTO	119.19, 118.80, 118.80, 117.80, 117.80, 118.80, 118.62

PROFILO CANALE 05DX — SEZIONE SEZ.-2 — PROGRESSIVA 25.00

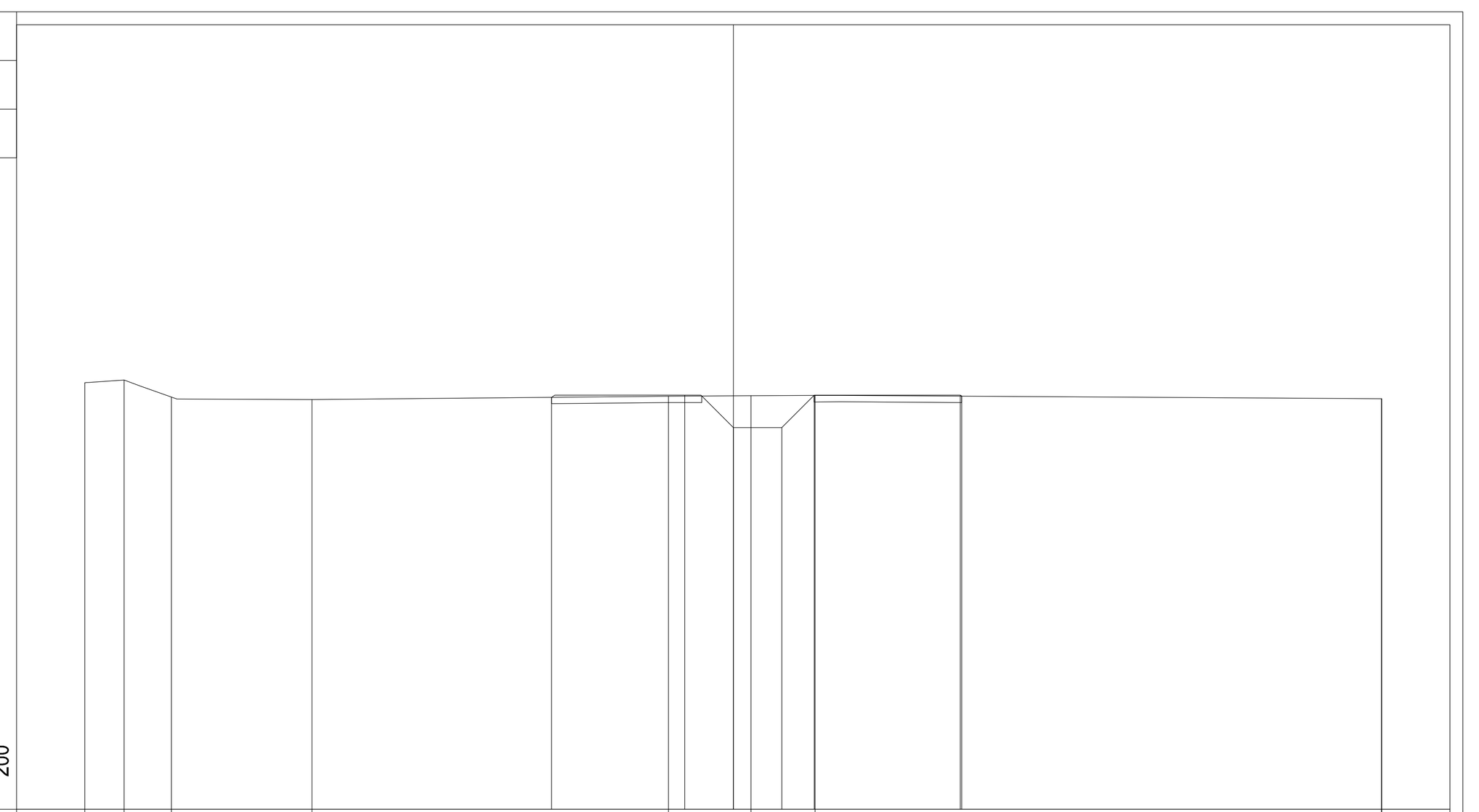

PROGRESSIVE TERRENO	-20.00, -18.79, -17.32, -12.99, -2.00, 0.55, 2.52, 19.99, 20.00
PARZIALI TERRENO	1.21, 1.47, 4.33, 10.99, 2.55, 1.97, 17.47, 0.01
QUOTE TERRENO	119.16, 119.24, 118.72, 118.64, 118.74, 118.76, 118.77, 118.67, 118.67
PROGRESSIVE PROGETTO	-5.60, -1.50, 0.00, 1.50, 2.50, 7.00, 7.04
PARZIALI PROGETTO	4.10, 1.50, 1.50, 1.00, 4.50, 0.04
QUOTE PROGETTO	118.71, 118.78, 117.78, 117.78, 118.78, 118.78, 118.75

PROFILO CANALE 05DX — SEZIONE SEZ.-3 — PROGRESSIVA 50.00

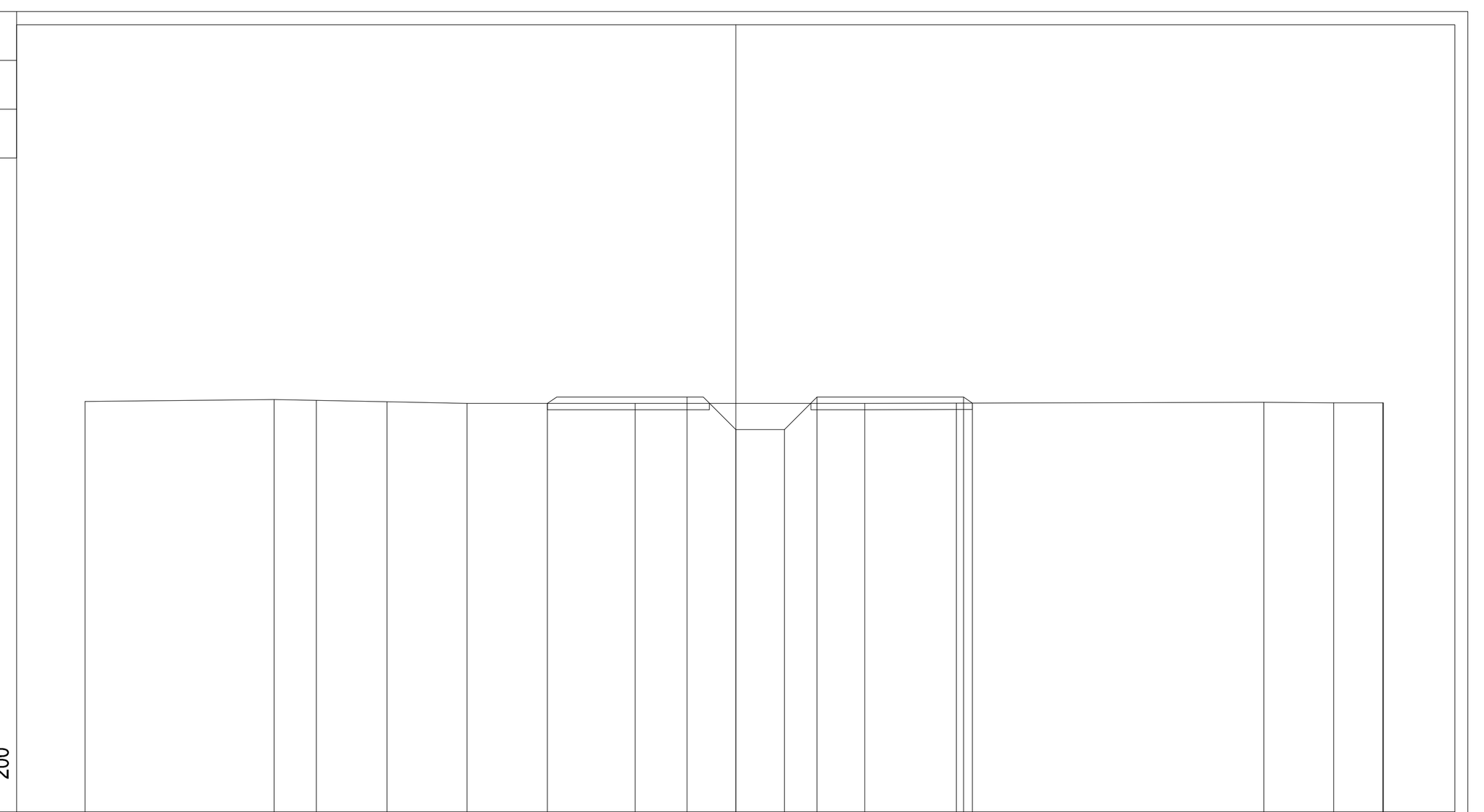

PROGRESSIVE TERRENO	-20.00, -14.19, -12.89, -10.72, -8.25, -3.09, 3.96, 6.78, 16.23, 18.38, 19.89, 19.90
PARZIALI TERRENO	5.81, 1.30, 2.17, 2.47, 5.16, 7.05, 2.82, 9.45, 2.15, 1.51, 0.01
QUOTE TERRENO	118.62, 118.67, 118.65, 118.61, 118.56, 118.56, 118.56, 118.57, 118.59, 118.57, 118.57, 118.57
PROGRESSIVE PROGETTO	-5.79, -1.50, 0.00, 1.50, 2.50, 7.00, 7.28
PARZIALI PROGETTO	4.29, 1.50, 1.50, 1.00, 4.50, 0.28
QUOTE PROGETTO	118.56, 118.75, 117.75, 117.75, 118.75, 118.75, 118.57

PROFILO CANALE 05DX — SEZIONE SEZ.-4 — PROGRESSIVA 75.00

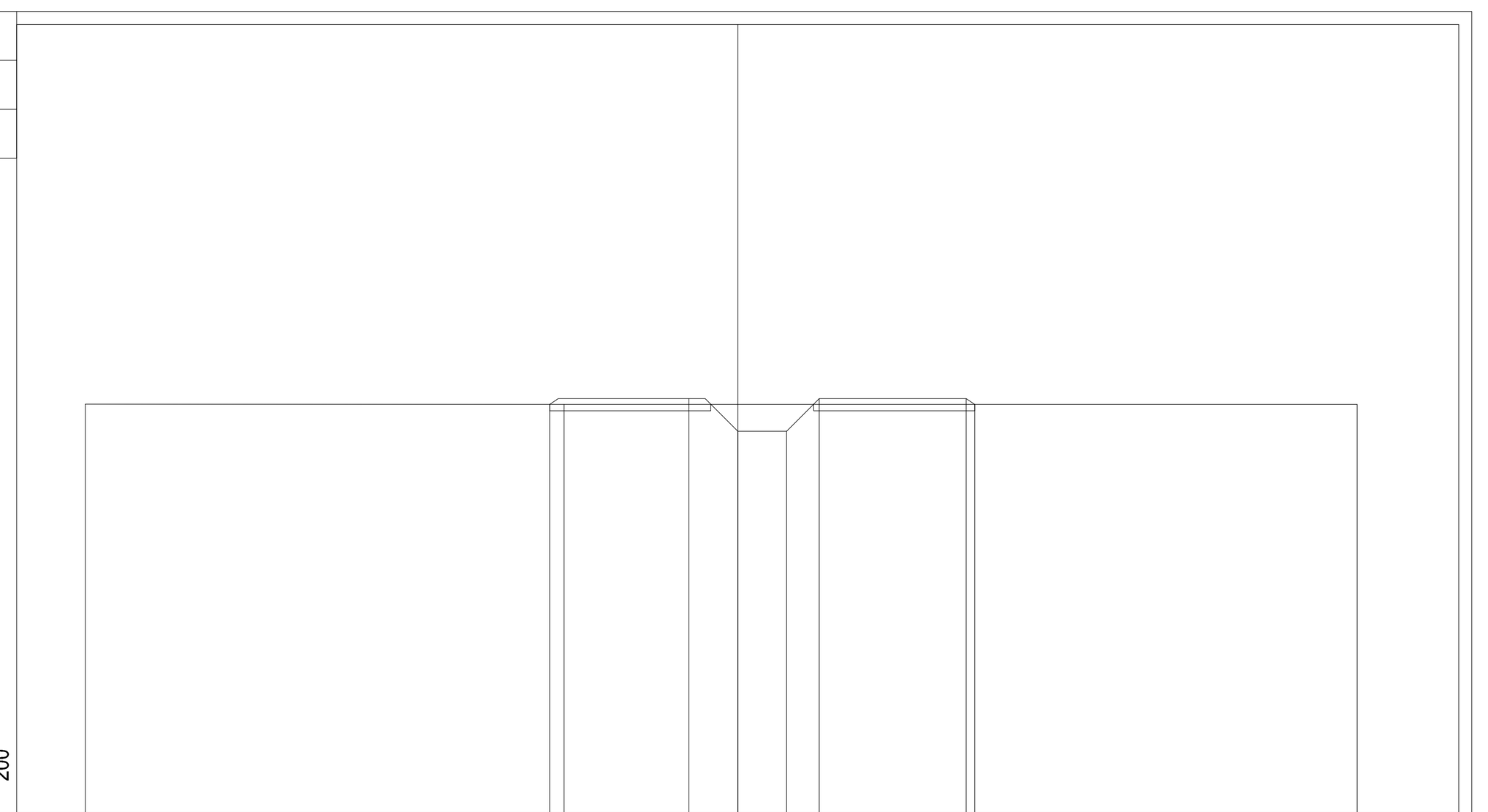

PROGRESSIVE TERRENO	-20.00, -5.32, 18.99
PARZIALI TERRENO	14.68, 24.31
QUOTE TERRENO	118.56, 118.55, 118.55
PROGRESSIVE PROGETTO	-5.76, -1.50, 0.00, 1.50, 2.50, 7.00, 7.26
PARZIALI PROGETTO	4.26, 1.50, 1.50, 1.00, 4.50, 0.26
QUOTE PROGETTO	118.55, 118.73, 117.73, 117.73, 118.73, 118.73, 118.55

PROFILO CANALE 05DX — SEZIONE SEZ.-5 — PROGRESSIVA 100.00

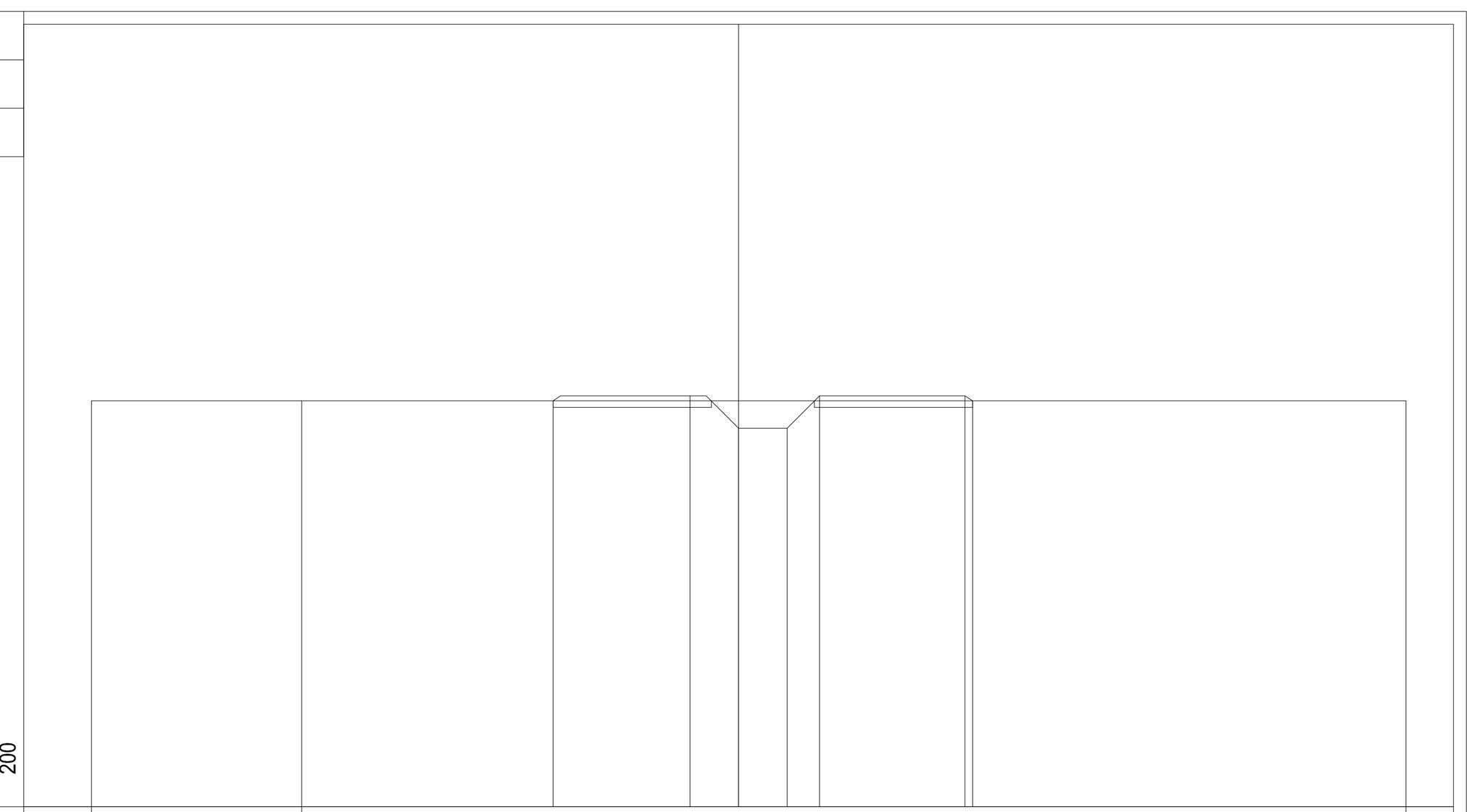

PROGRESSIVE TERRENO	-20.00, -13.50, 20.63
PARZIALI TERRENO	6.50, 34.13
QUOTE TERRENO	118.55, 118.55, 118.55
PROGRESSIVE PROGETTO	-5.73, -1.50, 0.00, 1.50, 2.50, 7.00, 7.24
PARZIALI PROGETTO	4.23, 1.50, 1.50, 1.00, 4.50, 0.24
QUOTE PROGETTO	118.55, 118.71, 117.71, 117.71, 118.71, 118.71, 118.55

PROFILO CANALE 05DX — SEZIONE SEZ.-6 — PROGRESSIVA 125.00

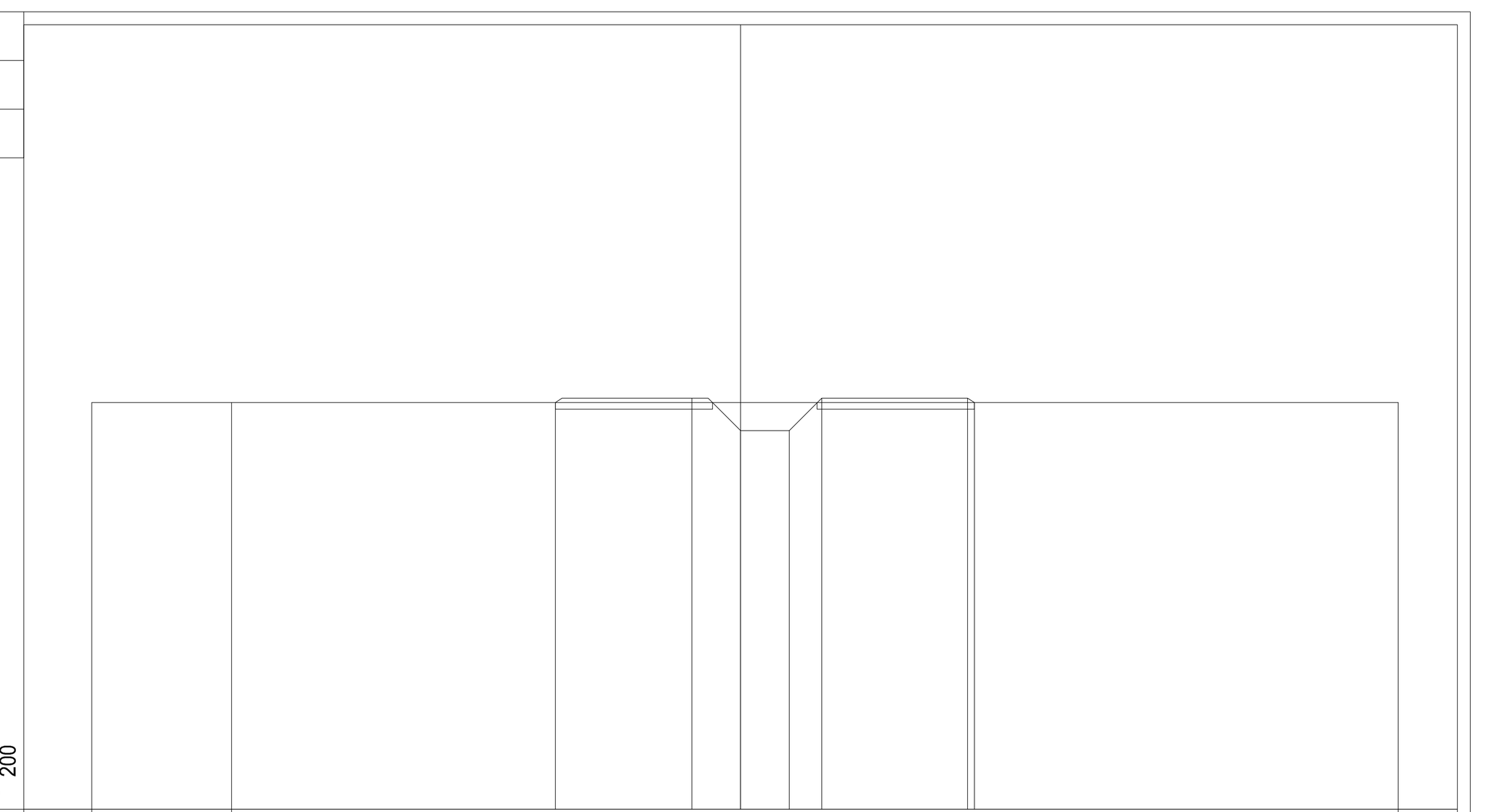

PROGRESSIVE TERRENO	-20.00, -15.69, 20.28
PARZIALI TERRENO	4.31, 35.97
QUOTE TERRENO	118.55, 118.54, 118.54
PROGRESSIVE PROGETTO	-5.71, -1.50, 0.00, 1.50, 2.50, 7.00, 7.21
PARZIALI PROGETTO	4.21, 1.50, 1.50, 1.00, 4.50, 0.21
QUOTE PROGETTO	118.54, 118.68, 117.68, 117.68, 118.68, 118.68, 118.54

PROFILO CANALE 05DX — SEZIONE SEZ.-7 — PROGRESSIVA 150.00

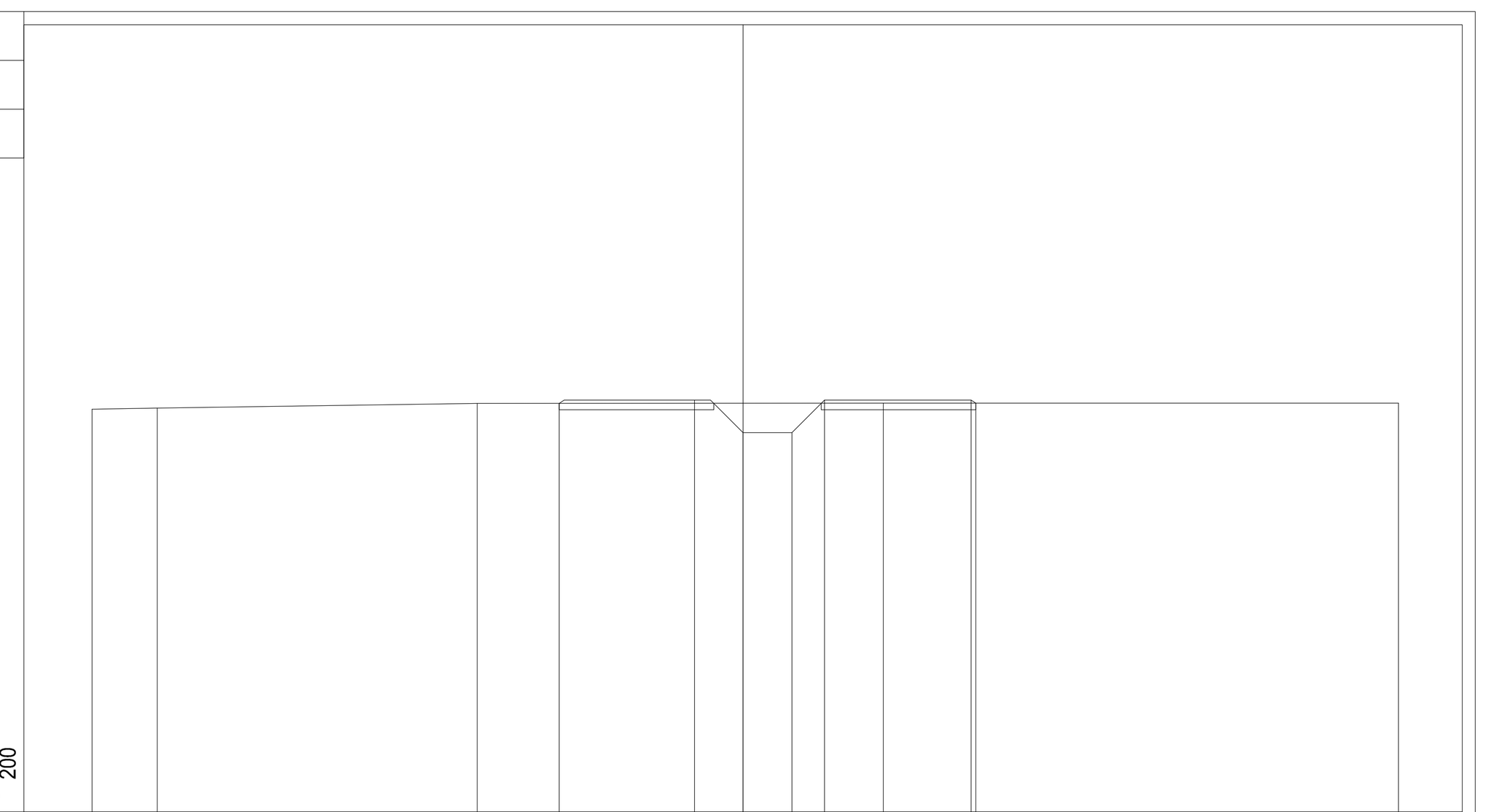

PROGRESSIVE TERRENO	-20.00, -18.00, -8.16, 4.31, 20.14
PARZIALI TERRENO	2.00, 9.84, 12.47, 15.83
QUOTE TERRENO	118.38, 118.41, 118.56, 118.56, 118.56
PROGRESSIVE PROGETTO	-5.64, -1.50, 0.00, 1.50, 2.50, 7.00, 7.15
PARZIALI PROGETTO	4.14, 1.50, 1.50, 1.00, 4.50, 0.15
QUOTE PROGETTO	118.56, 118.66, 117.66, 117.66, 118.66, 118.66, 118.56

PROFILO CANALE 05DX — SEZIONE SEZ.-8 — PROGRESSIVA 175.00



PROGRESSIVE TERRENO	-20.00, -19.57, -18.28, -17.21, -1.38, -0.11, 5.89, 20.00
PARZIALI TERRENO	0.43, 1.29, 1.07, 15.83, 1.27, 6.00, 14.11
QUOTE TERRENO	118.69, 119.13, 119.25, 118.46, 118.52, 118.54, 118.60, 118.60
PROGRESSIVE PROGETTO	-5.81, -1.58, 0.00, 1.50, 2.50, 6.92, 6.98
PARZIALI PROGETTO	4.23, 1.58, 1.50, 1.00, 4.42, 0.06
QUOTE PROGETTO	118.48, 118.64, 117.64, 117.64, 118.64, 118.64, 118.60

PROFILO CANALE 05DX — SEZIONE SEZ.-9 — PROGRESSIVA 206.63

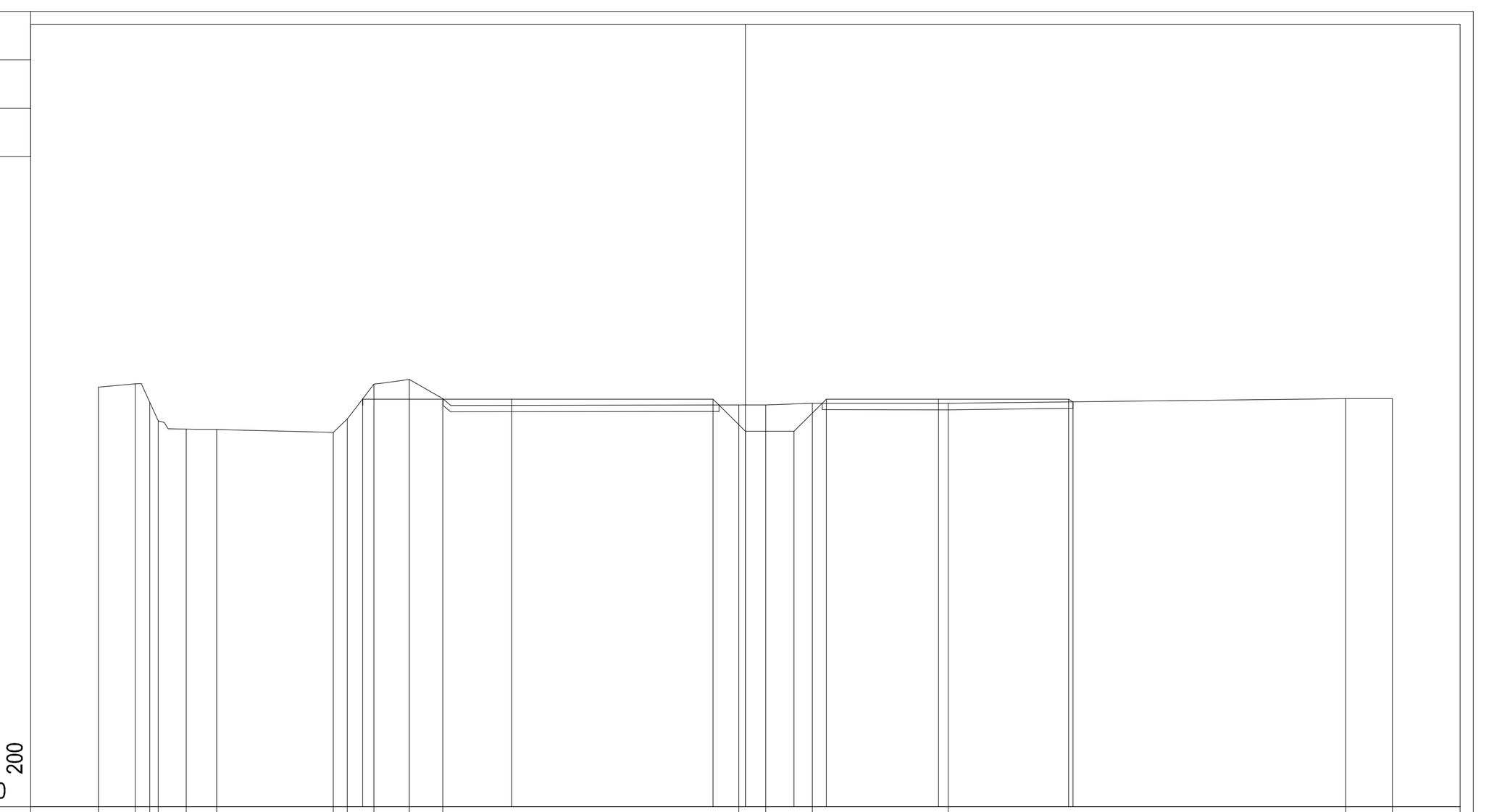

PROGRESSIVE TERRENO	-20.00, -18.87, -18.41, -18.15, -17.29, -16.35, -12.74, -12.31, -11.48, -10.39, -9.36, -0.20, 0.63, 2.07, 6.27, 18.56, 20.00
PARZIALI TERRENO	1.13, 0.46, 0.26, 0.86, 0.94, 3.61, 0.43, 0.83, 1.09, 1.03, 9.16, 0.83, 1.44, 4.20, 12.29, 1.44
QUOTE TERRENO	118.98, 119.08, 118.51, 117.94, 117.68, 117.67, 117.58, 117.99, 119.07, 119.21, 118.62, 118.42, 118.43, 118.48, 118.47, 118.62, 118.62
PROGRESSIVE PROGETTO	-11.84, -7.23, -1.00, 0.00, 1.50, 2.50, 5.97, 9.99, 10.13
PARZIALI PROGETTO	4.61, 6.23, 1.00, 1.50, 1.00, 3.47, 4.02, 0.14
QUOTE PROGETTO	118.61, 118.61, 118.61, 117.61, 117.61, 118.61, 118.61, 118.61, 118.52

PROFILO CANALE 05DX — SEZIONE SEZ.-10 — PROGRESSIVA 226.63



PROGRESSIVE TERRENO	-20.00, -19.07, -17.03, -15.96, -14.93, -13.32, -12.50, -11.13, -9.80, -8.11, -6.65, -5.65, -4.66, -2.97, 0.16, 1.87, 3.45, 7.37, 16.06, 17.47, 20.00
PARZIALI TERRENO	0.93, 2.04, 1.07, 1.03, 1.61, 0.82, 1.37, 1.33, 1.69, 1.46, 1.00, 0.99, 1.69, 3.13, 1.71, 1.58, 3.92, 8.69, 1.41, 2.53
QUOTE TERRENO	118.95, 118.95, 118.90, 118.89, 118.92, 119.04, 117.68, 117.63, 117.60, 117.57, 117.53, 119.04, 119.20, 118.43, 118.58, 118.67, 118.69, 118.70, 118.71, 118.71, 118.70
PROGRESSIVE PROGETTO	-11.23, -9.65, -5.07, -1.00, 0.00, 1.50, 2.50, 4.97, 9.90, 9.91
PARZIALI PROGETTO	1.58, 4.58, 4.07, 1.00, 1.50, 1.00, 2.47, 4.93, 0.01
QUOTE PROGETTO	117.63, 118.69, 118.69, 118.69, 117.69, 117.69, 118.69, 118.69, 118.69, 118.70

PROFILO CANALE 05DX — SEZIONE SEZ.-11 — PROGRESSIVA 245.09

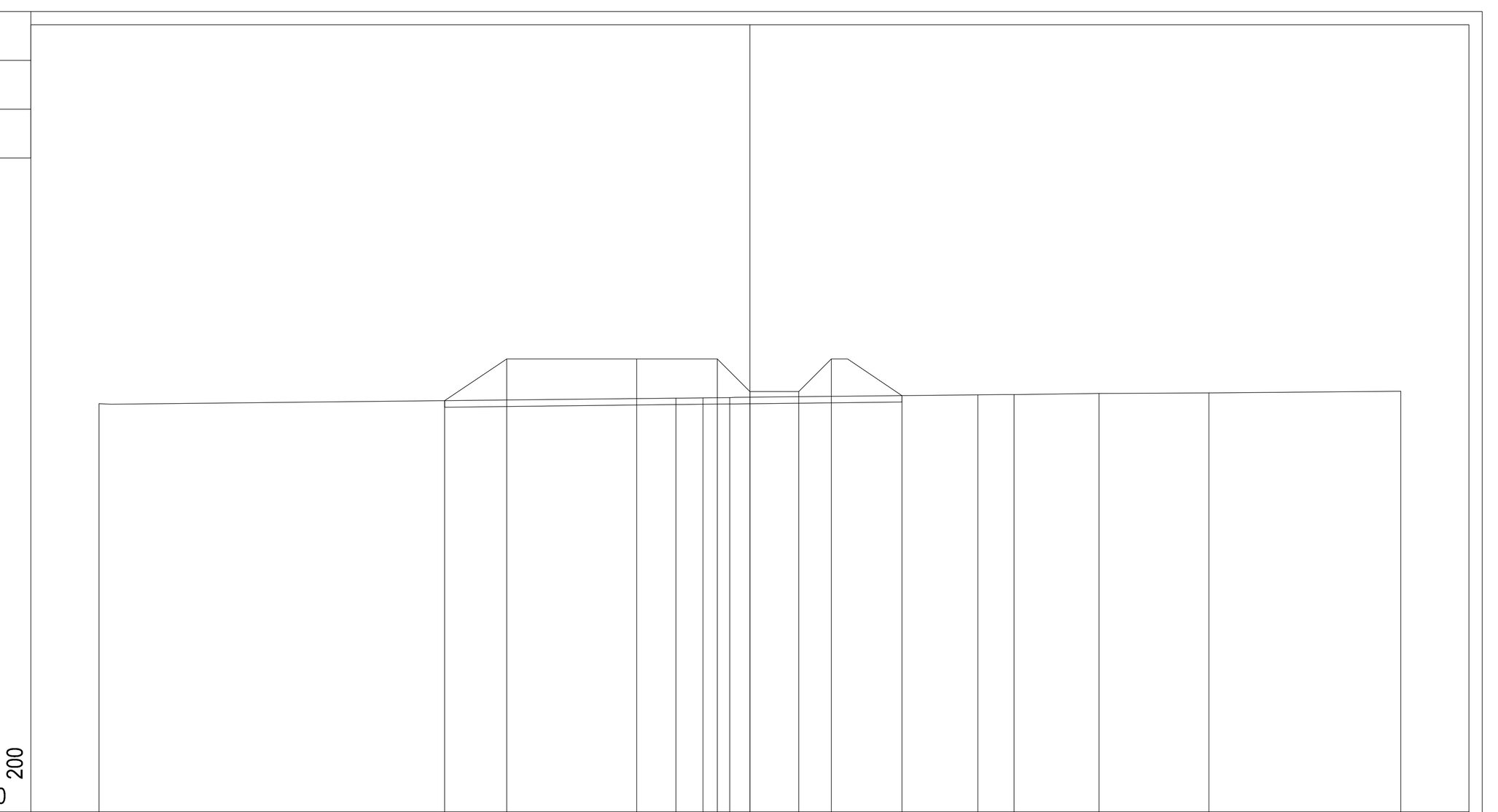

PROGRESSIVE TERRENO	-20.00, -2.27, -1.45, -0.62, 7.01, 8.11, 10.73, 14.11, 20.00
PARZIALI TERRENO	17.73, 0.82, 0.83, 7.63, 1.10, 2.62, 3.38, 5.89
QUOTE TERRENO	117.55, 117.72, 117.73, 117.74, 117.82, 117.83, 117.86, 117.88, 117.93
PROGRESSIVE PROGETTO	-9.39, -7.48, -3.48, -1.00, 0.00, 1.50, 2.50, 4.68
PARZIALI PROGETTO	1.91, 4.00, 2.48, 1.00, 1.50, 1.00, 2.18
QUOTE PROGETTO	117.64, 118.92, 118.92, 118.92, 117.92, 117.92, 118.92, 117.80

ANAS S.p.A.

Direzione Progettazione e Realizzazione Lavori

LAVORI DI COLLEGAMENTO TRA LA S.S.11 A MAGENTA E LA TANGENZIALE OVEST DI MILANO

VARIANTE DI ABBIATEGRASSO E ADEGUAMENTO IN SEDE DEL TRATTO ABBIATEGRASSO-VIGEVANO FINO AL PONTE SUL FIUME TICINO

1° STRALCIO DA MAGENTA A VIGEVANO - TRATTA C

PROGETTO ESECUTIVO

STUDIO CORONA — Ing. Renato Vaira (Ordine degli Ingg. di Torino e Provincia n° 4683 W)

Ing. Valerio Bajetti (Ordine degli Ingg. di Roma e provincia n° A-26211) — ING. RENATO DEL PRETE: Ing. Renato Del Prete (Ordine degli Ingg. di Bari e provincia n° 5073) — ECOPLAN: Arch. Nicoletta Frattini (Ordine degli Arch. di Torino e provincia n° A-8433) — E&G Engineering & Graphics S.r.l.: Ing. Gabriele Incecchi (Ordine degli Ingg. di Roma e provincia n° A-12102)

CONSORZIO UNING — Società designata: GA&M: Prof. Ing. Matteo Ranieri (Ordine degli Ingg. di Bari e provincia n° 1137) — SETAC Srl: Prof. Ing. Luigi Monterisi (Ordine degli Ingg. di Bari e provincia n° 1771) — ARKE' INGEGNERIA s.r.l.: Ing. Gioacchino Angarano (Ordine degli Ingg. di Bari e provincia n° 5970) — DOTT. GEOL. DANILO GALLO: Dott. Geol. Danilo Gallo (Ordine dei Geologi della Regione Puglia n° 588)

VISTO: IL RESPONSABILE DEL PROCEDIMENTO	INTEGRATORE DELLE PRESTAZIONI SPECIALISTICHE	GEOLOGO	IL COORDINATORE DELLA SICUREZZA IN FASE DI PROGETTAZIONE
Dott. Ing. Giuseppe Danilo MALGERI	Ing. Valerio BAJETTI	Prof. Ing. Geol. Luigi MONTERISI	Ing. Gianluca CICIRIELLO

FB68

F - PROGETTO IDRAULICO

FB - RETICOLO IDROGRAFICO

SEZIONI CANALE 5 DX

CODICE PROGETTO			NOME FILE	REVISIONE	SCALA:
PROGETTO	LIV. PROG.	N. PROG.	FB69-T00ID02IDRSZ13_B.dwg		
LO203	E	1801	CODICE ELAB. T00ID02IDRSZ12	B	1:200

REV.	DESCRIZIONE	DATA	REDATTO	VERIFICATO	APPROVATO
C					
B	EMISSIONE A SEGUITO DI RAPPORTO INTERMEDIO DI VERIFICA ITCF-C186001-05-ATF-RA-00001	FEBBRAIO 2019	ING. GIUSEPPE CRISÀ	ING. GAETANO RANIERI	ING. VALERIO BAJETTI
A	EMISSIONE	SETTEMBRE 2018	ING. BERNARDINO FIMIANI	ING. GAETANO RANIERI	ING. VALERIO BAJETTI