SEZIONE CORRENTI CANALE
SCALA 1:200

PROFILO CANALE06DX_B — SEZIONE SEZ.-1 — PROGRESSIVA 0.00

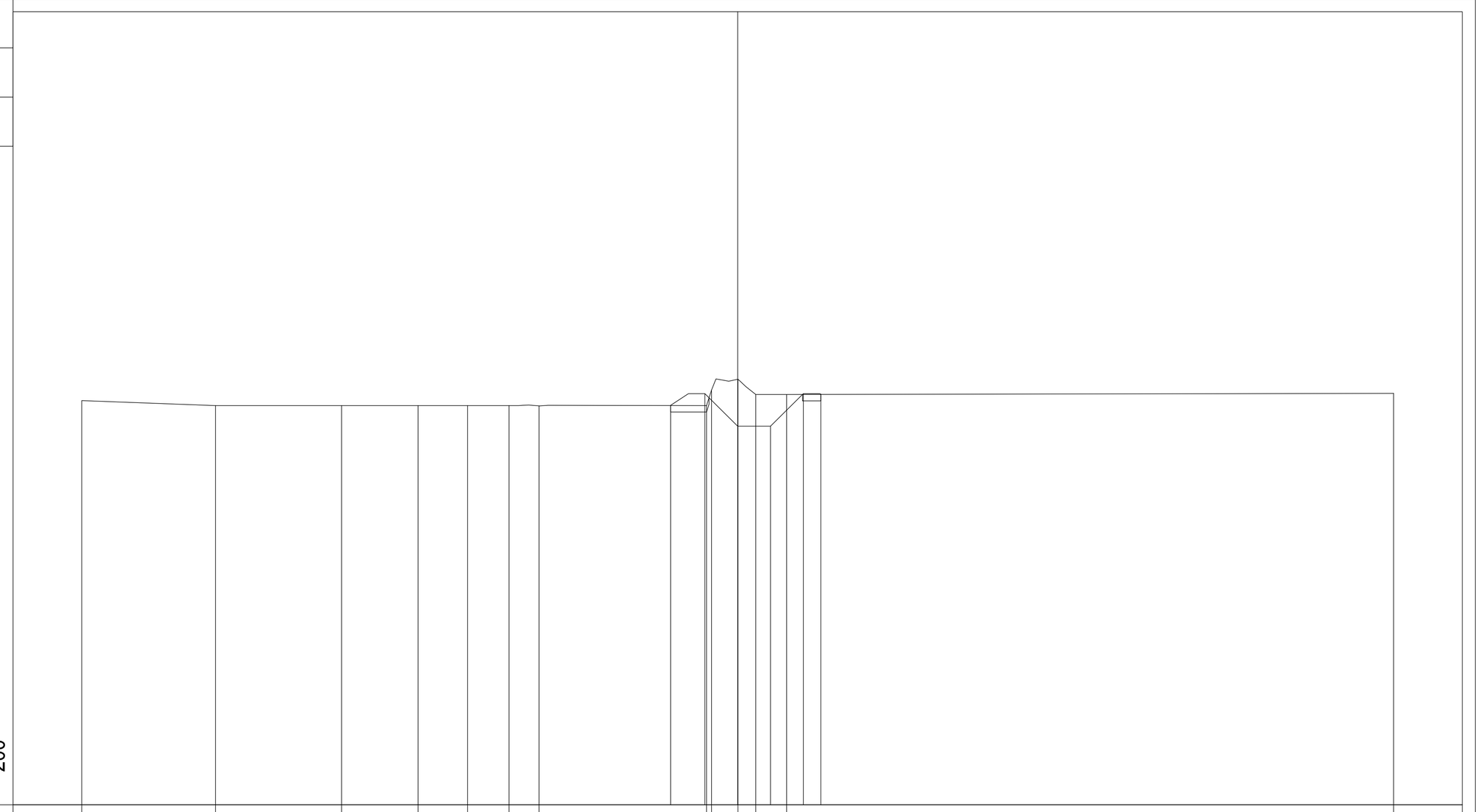

105 / 200

PROGRESSIVE TERRENO	-20.00, -15.92, -12.08, -9.75, -8.24, -6.97, -6.06, -0.95, -0.79, 0.01, 0.55, 1.50, 20.00
PARZIALI TERRENO	4.08, 3.84, 2.33, 1.51, 1.27, 0.91, 5.11, 0.16, 0.80, 0.54, 0.95, 18.50
QUOTE TERRENO	117.33, 117.18, 117.18, 117.18, 117.18, 117.18, 117.17, 117.19, 117.66, 117.99, 117.52, 117.52, 117.56
PROGRESSIVE PROGETTO	-2.04, -1.00, 0.00, 1.00, 2.00, 2.54
PARZIALI PROGETTO	1.04, 1.00, 1.00, 1.00, 0.54
QUOTE PROGETTO	117.19, 117.55, 116.55, 116.55, 117.55, 117.53

PROFILO CANALE06DX_B — SEZIONE SEZ.-2 — PROGRESSIVA 8.70

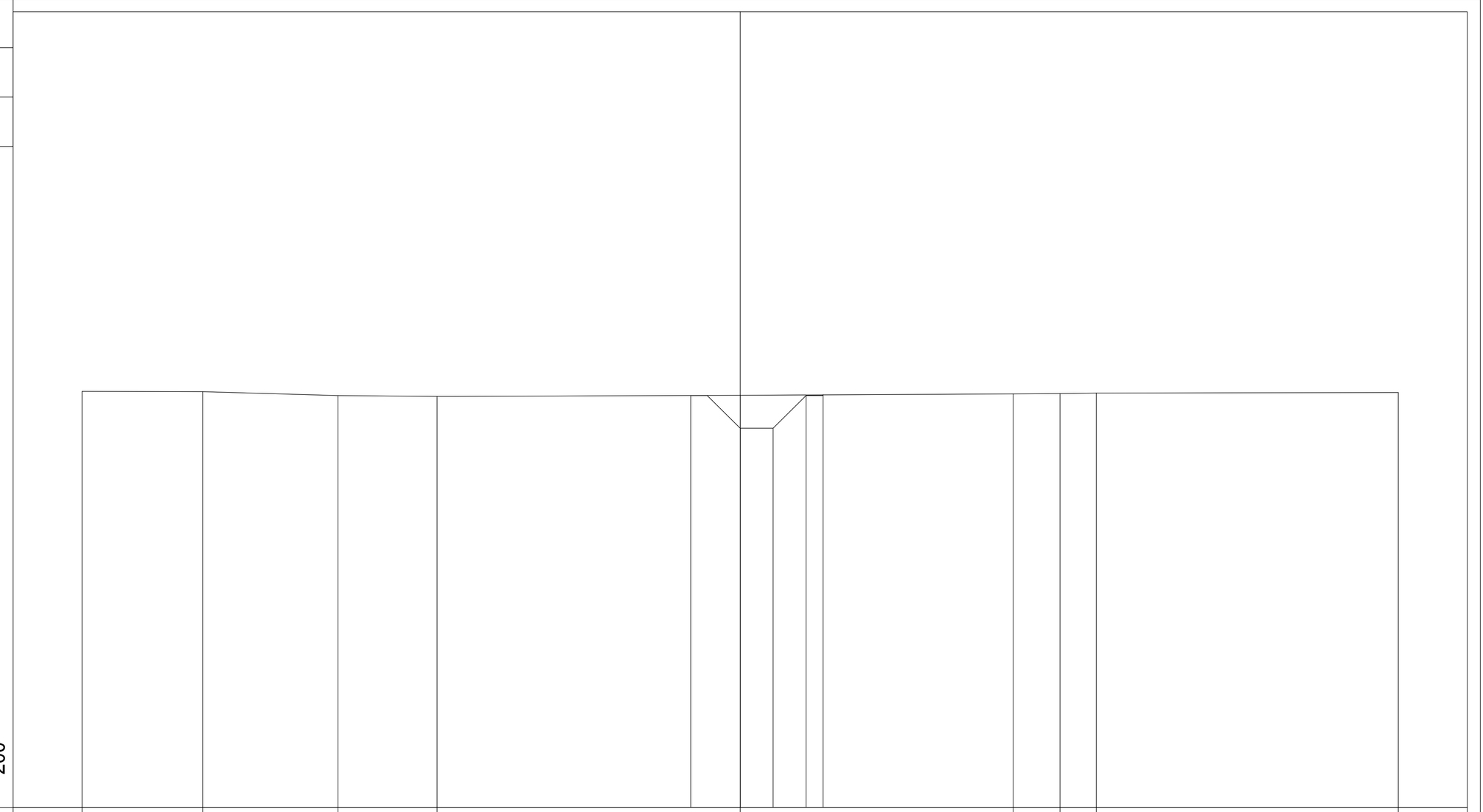

105 / 200

PROGRESSIVE TERRENO	-20.00, -16.34, -12.23, -9.21, 0.00, 8.29, 9.72, 10.82, 20.00
PARZIALI TERRENO	3.66, 4.11, 3.02, 9.21, 8.29, 1.43, 1.10, 9.18
QUOTE TERRENO	117.65, 117.64, 117.52, 117.50, 117.53, 117.57, 117.58, 117.60, 117.62
PROGRESSIVE PROGETTO	-1.50, 0.00, 1.00, 2.00, 2.52
PARZIALI PROGETTO	1.50, 1.00, 1.00, 0.52
QUOTE PROGETTO	117.53, 116.53, 116.53, 117.53, 117.55

PROFILO CANALE06DX_B — SEZIONE SEZ.-3 — PROGRESSIVA 18.70

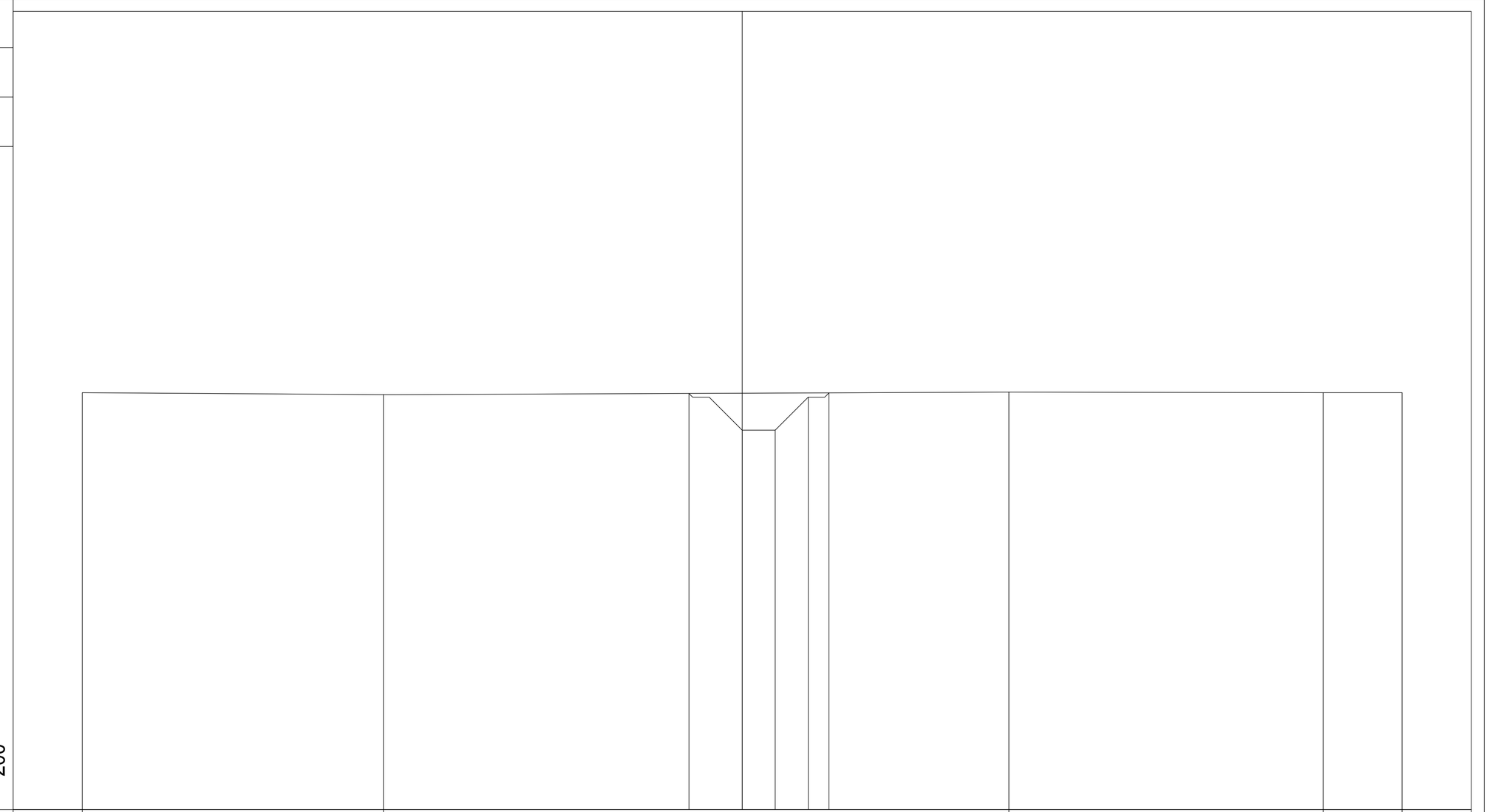

105 / 200

PROGRESSIVE TERRENO	-20.00, -10.87, 8.09, 17.61, 20.00
PARZIALI TERRENO	9.13, 18.96, 9.52, 2.39
QUOTE TERRENO	117.64, 117.58, 117.65, 117.64, 117.64
PROGRESSIVE PROGETTO	-1.61, 0.00, 1.00, 2.00, 2.63
PARZIALI PROGETTO	1.61, 1.00, 1.00, 0.63
QUOTE PROGETTO	117.61, 116.50, 116.50, 117.50, 117.63

PROFILO CANALE06DX_B — SEZIONE SEZ.-4 — PROGRESSIVA 42.70

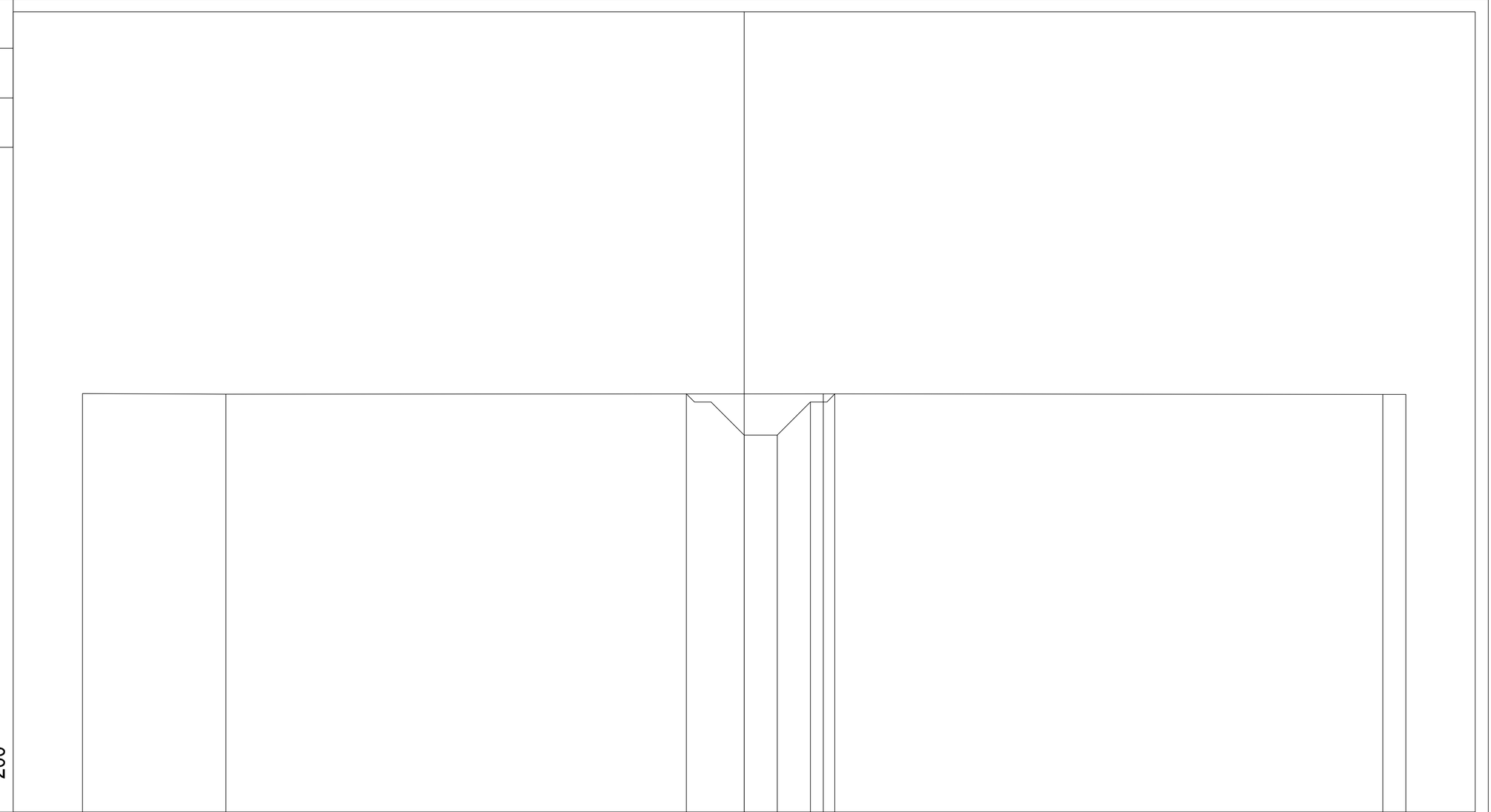

105 / 200

PROGRESSIVE TERRENO	-20.00, -15.67, 2.40, 19.31, 20.00
PARZIALI TERRENO	4.33, 18.07, 16.91, 0.69
QUOTE TERRENO	117.65, 117.64, 117.65, 117.63, 117.63
PROGRESSIVE PROGETTO	-1.74, 0.00, 1.00, 2.00, 2.75
PARZIALI PROGETTO	1.74, 1.00, 1.00, 0.75
QUOTE PROGETTO	117.64, 116.40, 116.40, 117.40, 117.65

PROFILO CANALE06DX_B — SEZIONE SEZ.-5 — PROGRESSIVA 52.70

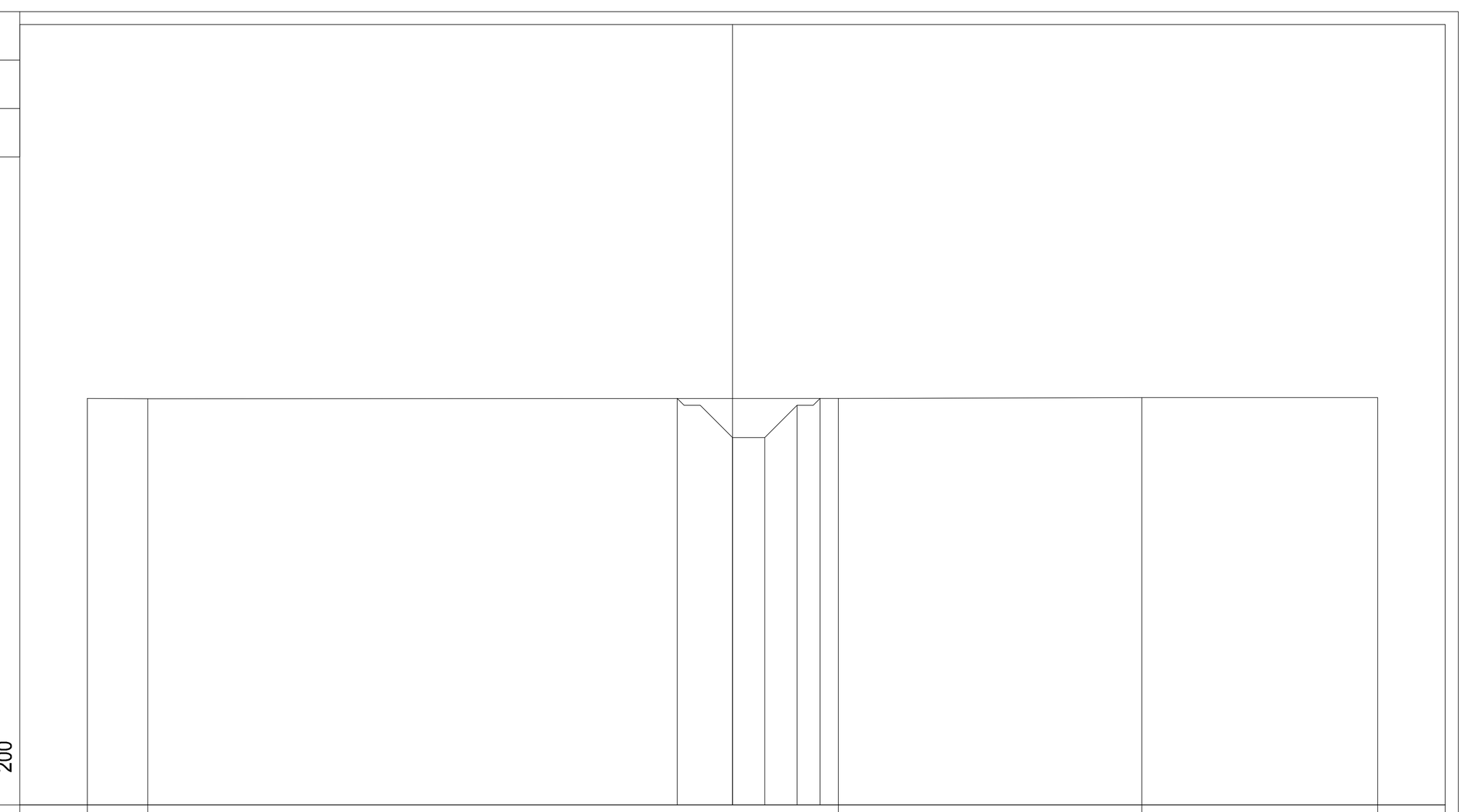

105 / 200

PROGRESSIVE TERRENO	-20.00, -18.13, 3.28, 12.69, 20.00
PARZIALI TERRENO	1.87, 21.41, 9.41, 7.31
QUOTE TERRENO	117.61, 117.60, 117.61, 117.63, 117.63
PROGRESSIVE PROGETTO	-1.72, 0.00, 1.00, 2.00, 2.72
PARZIALI PROGETTO	1.72, 1.00, 1.00, 0.72
QUOTE PROGETTO	117.61, 116.39, 116.39, 117.39, 117.61

PROFILO CANALE06DX_B — SEZIONE SEZ.-6 — PROGRESSIVA 80.91

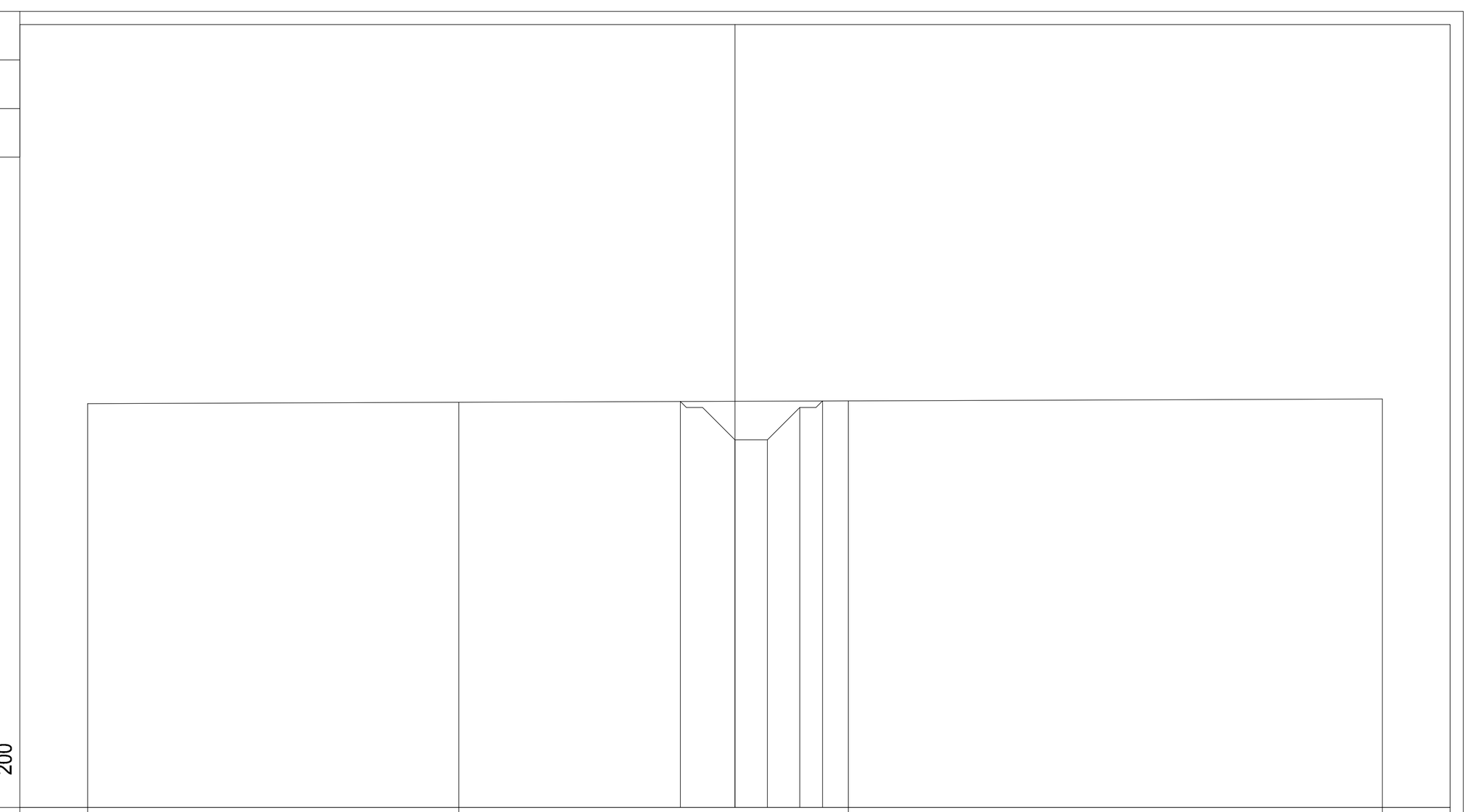

105 / 200

PROGRESSIVE TERRENO	-20.00, -8.54, 3.51, 20.00
PARZIALI TERRENO	11.46, 12.05, 16.49
QUOTE TERRENO	117.48, 117.52, 117.57, 117.63
PROGRESSIVE PROGETTO	-1.69, 0.00, 1.00, 2.00, 2.71
PARZIALI PROGETTO	1.69, 1.00, 1.00, 0.71
QUOTE PROGETTO	117.55, 116.36, 116.36, 117.36, 117.57

PROFILO CANALE06DX_B — SEZIONE SEZ.-7 — PROGRESSIVA 90.91

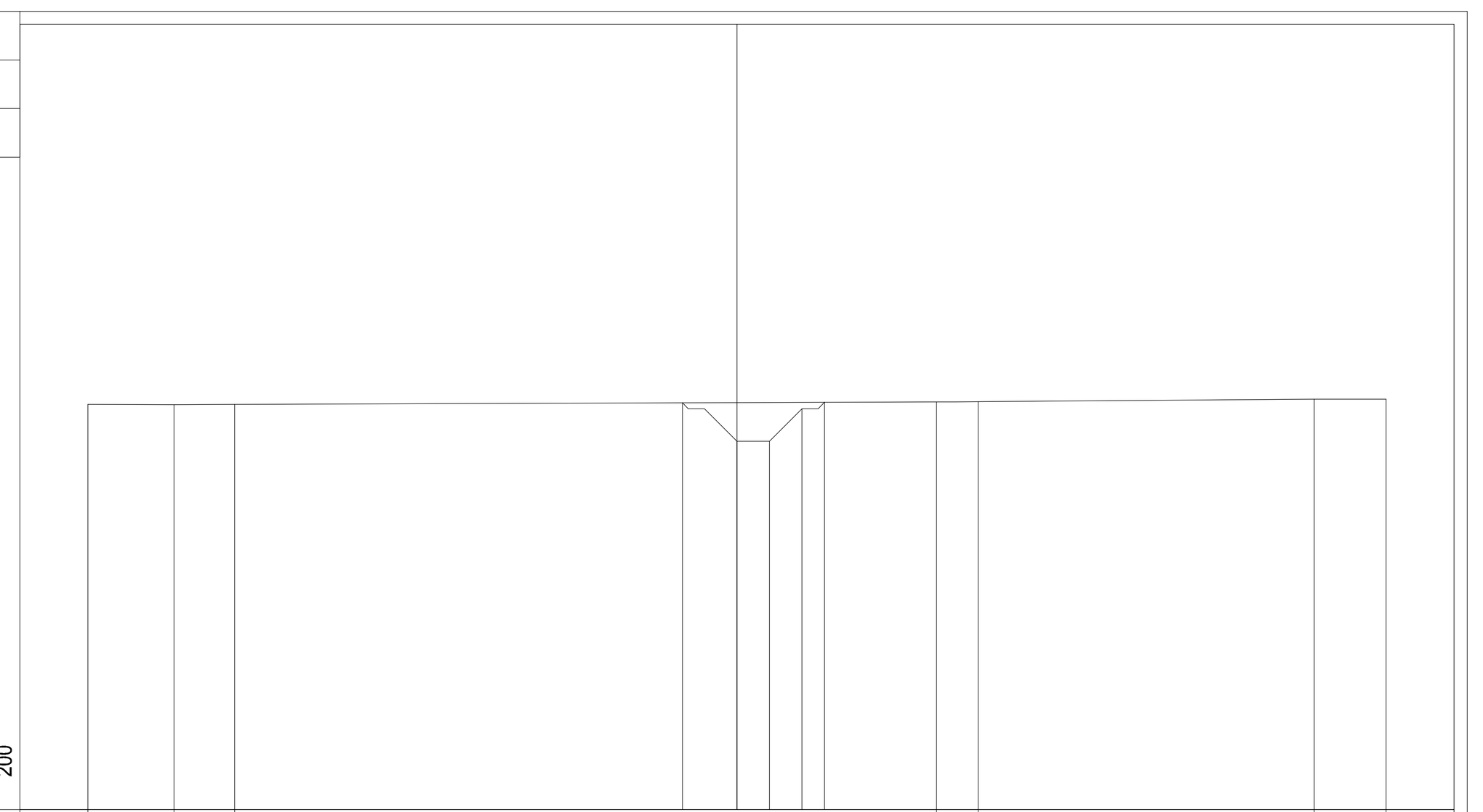

105 / 200

PROGRESSIVE TERRENO	-20.00, -17.35, -15.48, 6.15, 7.43, 17.79, 20.00
PARZIALI TERRENO	2.65, 1.87, 21.63, 1.28, 10.36, 2.21
QUOTE TERRENO	117.49, 117.48, 117.48, 117.56, 117.57, 117.65, 117.64
PROGRESSIVE PROGETTO	-1.68, 0.00, 1.00, 2.00, 2.70
PARZIALI PROGETTO	1.68, 1.00, 1.00, 0.70
QUOTE PROGETTO	117.53, 116.35, 116.35, 117.35, 117.55

PROFILO CANALE06DX_B — SEZIONE SEZ.-8 — PROGRESSIVA 114.91

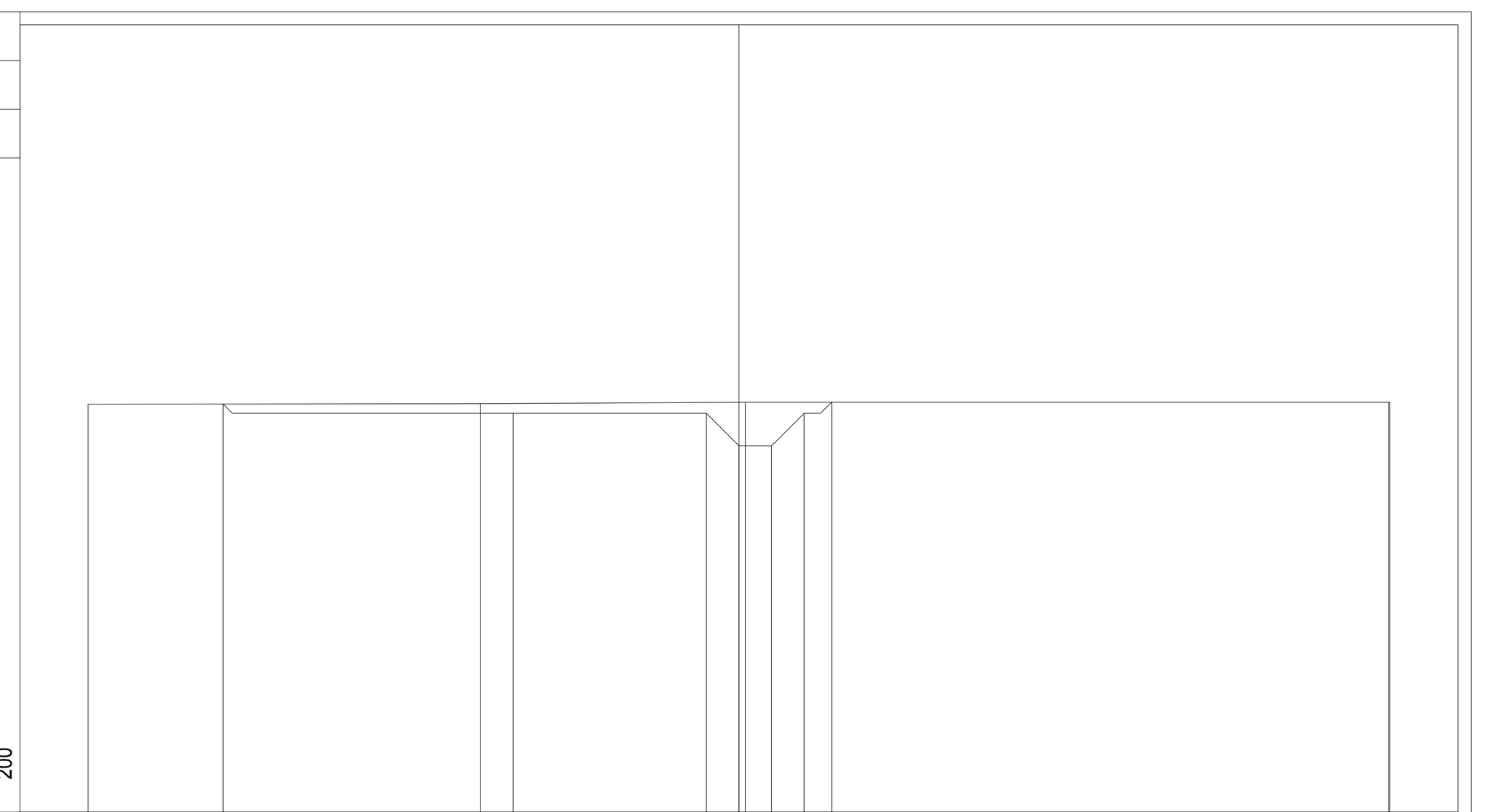

105 / 200

PROGRESSIVE TERRENO	-20.00, -7.94, 0.19, 19.96, 20.00
PARZIALI TERRENO	12.06, 8.13, 19.77, 0.04
QUOTE TERRENO	117.54, 117.55, 117.60, 117.60, 117.60
PROGRESSIVE PROGETTO	-15.85, -6.94, -1.00, 0.00, 1.00, 2.00, 2.85
PARZIALI PROGETTO	8.91, 5.94, 1.00, 1.00, 1.00, 0.85
QUOTE PROGETTO	117.54, 117.25, 117.25, 116.25, 116.25, 117.25, 117.60

PROFILO CANALE06DX_B — SEZIONE SEZ.-9 — PROGRESSIVA 124.91

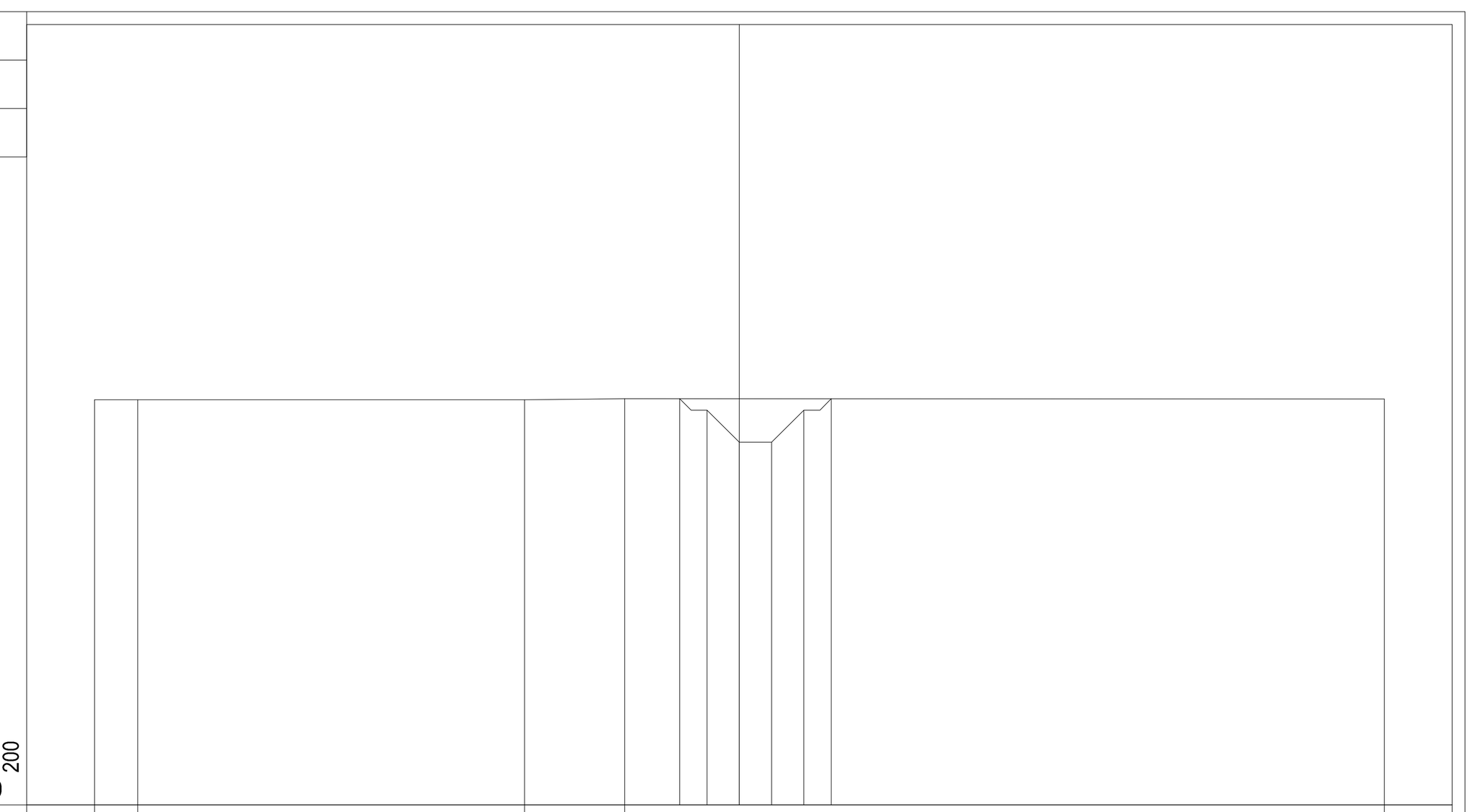

105 / 200

PROGRESSIVE TERRENO	-20.00, -18.66, -6.66, -3.56, 20.00
PARZIALI TERRENO	1.34, 12.00, 3.10, 23.56
QUOTE TERRENO	117.56, 117.56, 117.57, 117.59, 117.59
PROGRESSIVE PROGETTO	-1.85, -1.00, 0.00, 1.00, 2.00, 2.85
PARZIALI PROGETTO	0.85, 1.00, 1.00, 1.00, 0.85
QUOTE PROGETTO	117.59, 117.25, 116.25, 116.25, 117.25, 117.59

PROFILO CANALE06DX_B — SEZIONE SEZ.-10 — PROGRESSIVA 150.00

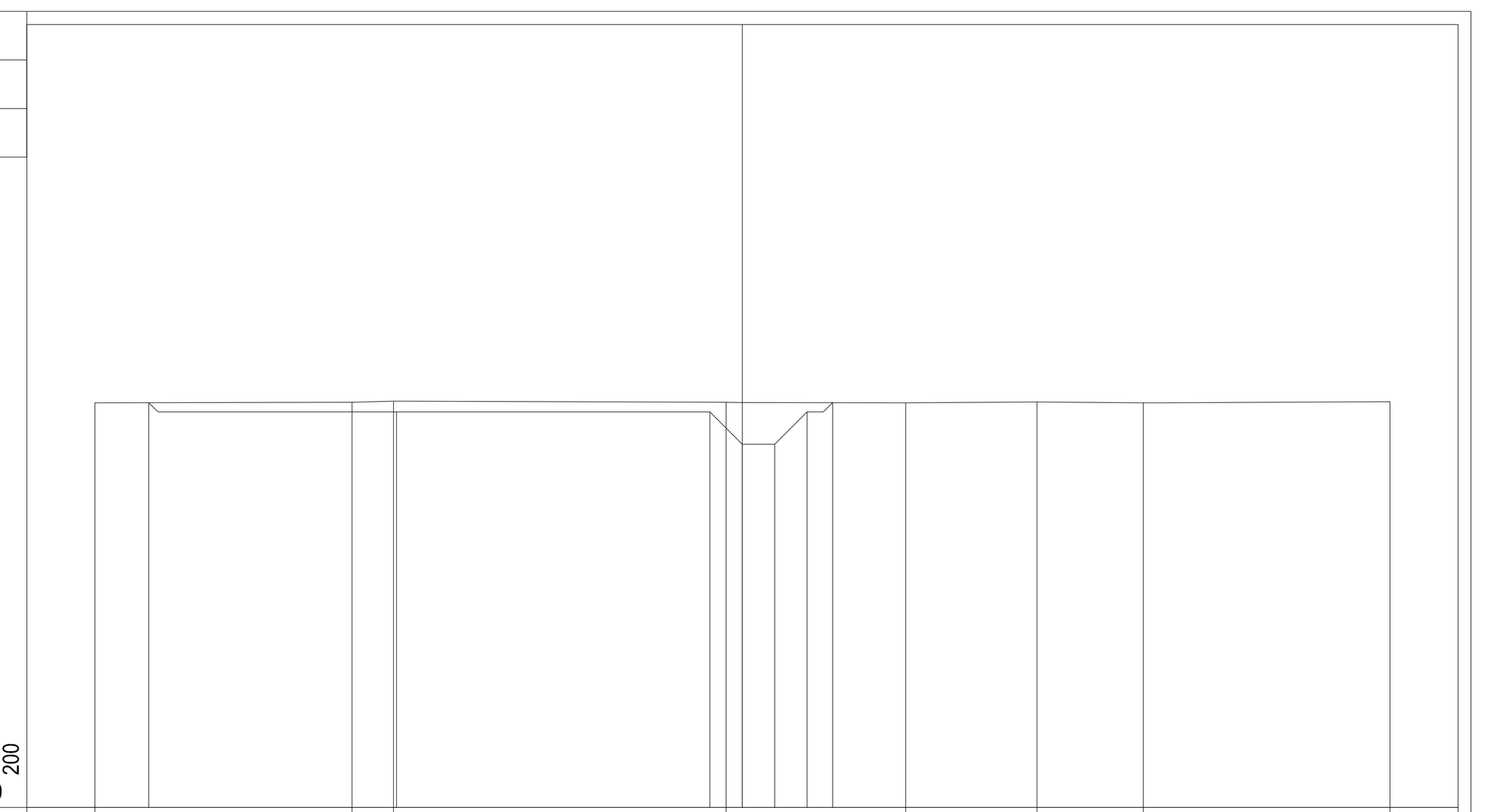

105 / 200

PROGRESSIVE TERRENO	-20.00, -12.06, -10.78, -0.51, 5.05, 9.10, 12.38, 20.00
PARZIALI TERRENO	7.94, 1.28, 10.27, 5.56, 4.05, 3.28, 7.62
QUOTE TERRENO	117.51, 117.52, 117.56, 117.52, 117.51, 117.53, 117.50, 117.54
PROGRESSIVE PROGETTO	-18.33, -10.68, -1.00, 0.00, 1.00, 2.00, 2.79
PARZIALI PROGETTO	7.65, 9.68, 1.00, 1.00, 1.00, 0.79
QUOTE PROGETTO	117.51, 117.23, 117.23, 116.23, 116.23, 117.23, 117.51

PROFILO CANALE06DX_B — SEZIONE SEZ.-11 — PROGRESSIVA 170.00

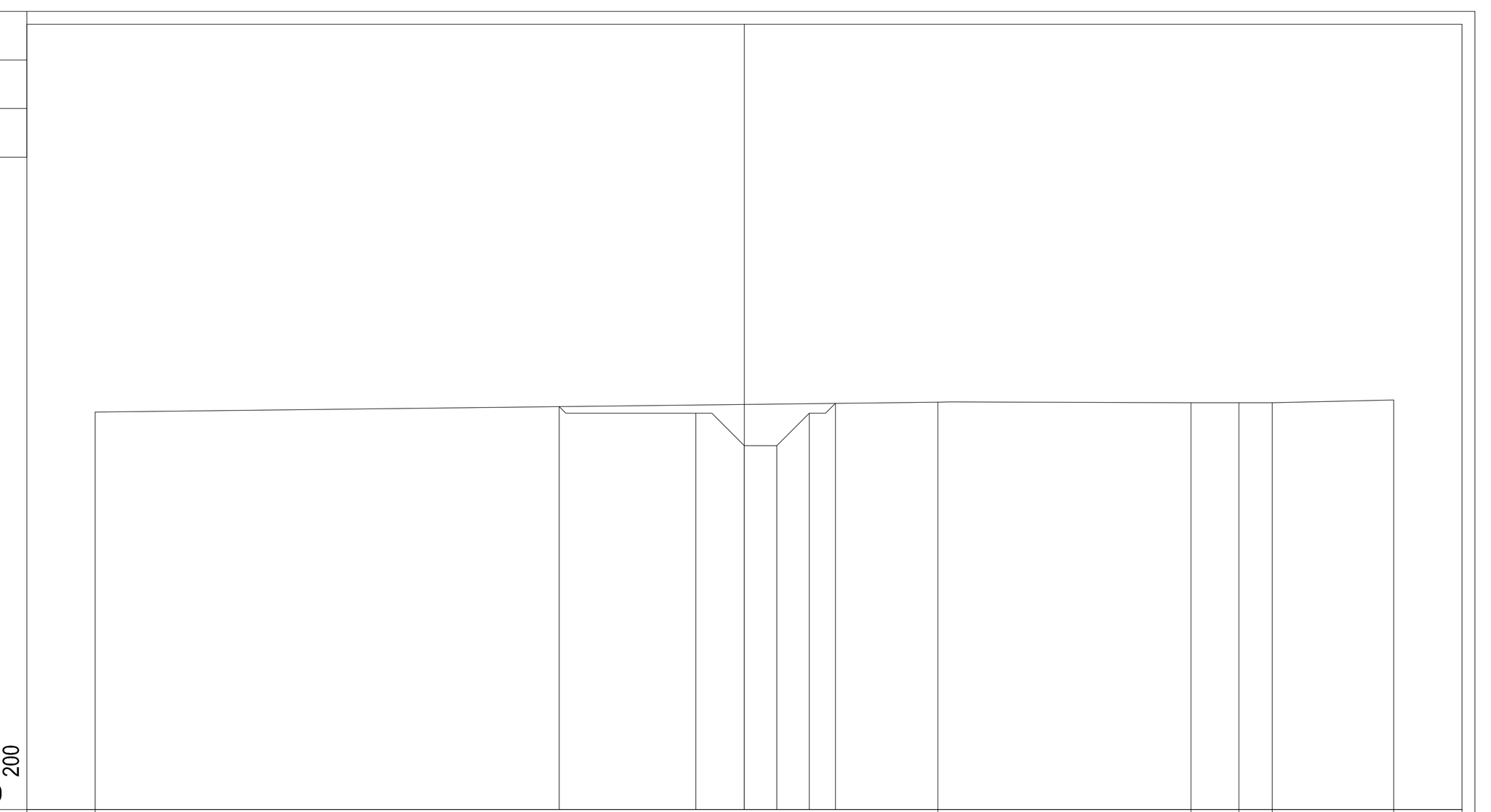

105 / 200

PROGRESSIVE TERRENO	-20.00, 5.96, 13.76, 15.23, 16.26, 20.00
PARZIALI TERRENO	25.96, 7.80, 1.47, 1.03, 3.74
QUOTE TERRENO	117.25, 117.55, 117.54, 117.53, 117.53, 117.62
PROGRESSIVE PROGETTO	-5.71, -1.50, 0.00, 1.00, 2.00, 2.81
PARZIALI PROGETTO	4.21, 1.50, 1.00, 1.00, 0.81
QUOTE PROGETTO	117.42, 117.21, 116.21, 116.21, 117.21, 117.52

PROFILO CANALE06DX_B — SEZIONE SEZ.-12 — PROGRESSIVA 181.44

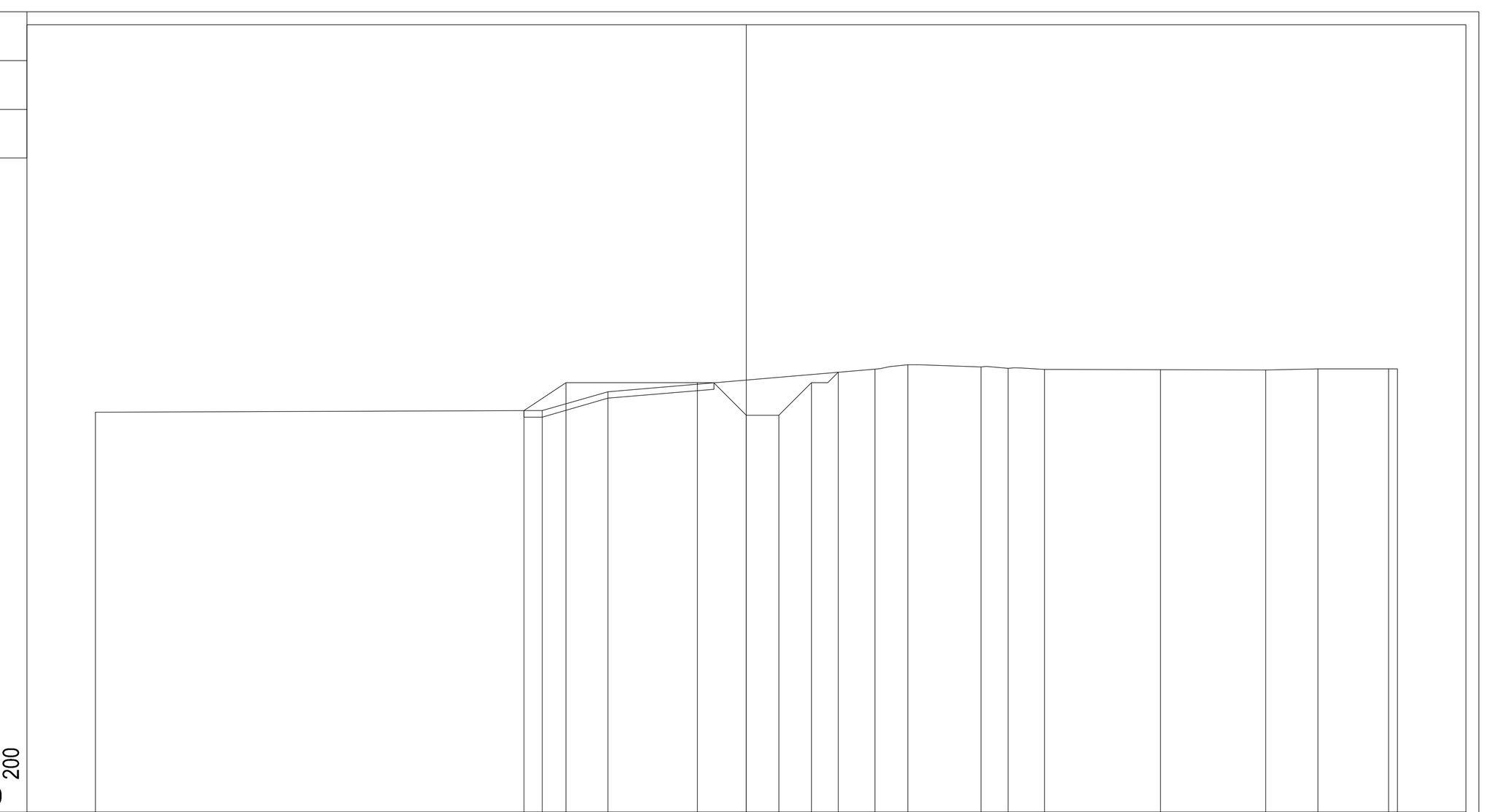

104 / 200

PROGRESSIVE TERRENO	-20.00, -6.28, -4.25, 3.95, 4.96, 7.21, 8.04, 9.16, 12.73, 15.95, 17.56, 19.73, 20.00
PARZIALI TERRENO	13.72, 2.03, 8.20, 1.01, 2.25, 0.83, 1.12, 3.57, 3.22, 1.61, 2.17, 0.27
QUOTE TERRENO	116.29, 116.34, 116.92, 117.62, 117.75, 117.68, 117.64, 117.60, 117.60, 117.59, 117.62, 117.62, 117.62
PROGRESSIVE PROGETTO	-6.83, -5.54, -1.50, 0.00, 1.00, 2.00, 2.82
PARZIALI PROGETTO	1.29, 4.04, 1.50, 1.00, 1.00, 0.82
QUOTE PROGETTO	116.34, 117.20, 117.20, 116.20, 116.20, 117.20, 117.52

ANAS S.p.A.
Direzione Progettazione e Realizzazione Lavori

LAVORI DI COLLEGAMENTO TRA LA S.S.11 A MAGENTA E LA TANGENZIALE OVEST DI MILANO

VARIANTE DI ABBIATEGRASSO E ADEGUAMENTO IN SEDE DEL TRATTO ABBIATEGRASSO-VIGEVANO FINO AL PONTE SUL FIUME TICINO

1° STRALCIO DA MAGENTA A VIGEVANO - TRATTA C

PROGETTO ESECUTIVO

STUDIO CORONA — Ing. Renato Vaira (Ordine degli Ingg. di Torino e Provincia n° 4683 W)
IT Ingegneria del Territorio s.r.l. — Ing. Valerio Bajetti (Ordine degli Ingg. di Roma e provincia n° A-26211)
ING. RENATO DEL PRETE — Ing. Renato Del Prete (Ordine degli Ingg. di Bari e provincia n° 5073)
ECOPLAN — Arch. Nicoletta Frattini (Ordine degli Arch. di Torino e provincia n° A-8433)
E&G Engineering & Graphics S.r.l. — Ing. Gabriele Incecchi (Ordine degli Ingg. di Roma e provincia n° A-12102)
CONSORZIO UNING — Società designata: GA&M — Prof. Ing. Matteo Ranieri (Ordine degli Ingg. di Bari e provincia n° 1137)
SETAC Srl Servizi & Engineering Trasporti Ambiente Costruzioni — Prof. Ing. Luigi Monterisi (Ordine degli Ingg. di Bari e provincia n° 1771)
ARKE' INGEGNERIA s.r.l. — Ing. Gioacchino Angarano (Ordine degli Ingg. di Bari e provincia n° 5970)
DOTT. GEOL. DANILO GALLO — Dott. Geol. Danilo Gallo (Ordine dei Geologi della Regione Puglia n° 588)

VISTO: IL RESPONSABILE DEL PROCEDIMENTO — Dott. Ing. Giuseppe Danilo MALGERI
INTEGRATORE DELLE PRESTAZIONI SPECIALISTICHE — Ing. Valerio BAJETTI
GEOLOGO — Prof. Ing. Geol. Luigi MONTERISI
IL COORDINATORE DELLA SICUREZZA IN FASE DI PROGETTAZIONE — Ing. Gianluca CICIRIELLO

FB71

F - PROGETTO IDRAULICO
FB - RETICOLO IDROGRAFICO
SEZIONI CANALE 6B DX

CODICE PROGETTO	NOME FILE	REVISIONE	SCALA:
PROGETTO LO203 — LIV. PROG. E — N. PROG. 1801	FB71-T00ID02IDRSZ15_B.dwg — CODICE ELAB. T00ID02IDRSZ15	B	1:200

REV.	DESCRIZIONE	DATA	REDATTO	VERIFICATO	APPROVATO
C					
B	EMISSIONE A SEGUITO DI RAPPORTO INTERMEDIO DI VERIFICA ITCF-C186001-05-ATF-RA-00001	FEBBRAIO 2019	ING. GIUSEPPE CRISÀ	ING. GAETANO RANIERI	ING. VALERIO BAJETTI
A	EMISSIONE	SETTEMBRE 2018	ING. BERNARDINO FIMIANI	ING. GAETANO RANIERI	ING. VALERIO BAJETTI