SEZIONE CORRENTI CANALE

SCALA 1:200

PROFILO CANALE09 DX
SEZIONE SEZ.-1
PROGRESSIVA 0.00

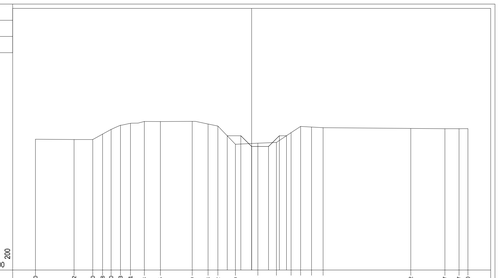

PROGRESSIVE TERRENO	20.00 - 16.42 - 14.70 - 14.79 - 13.00 - 13.13 - 13.21 - 9.93 - 8.45 - 5.50 - 4.03 - 3.12 - 1.50 - 0.57 - 0.29 - 1.64 - 4.52 - 5.13 - 6.60 - 14.72 - 17.87 - 19.17 - 20.00
PARZIALI TERRENO	3.58 - 1.72 - 0.92 - 0.78 - 0.78 - 0.92 - 1.28 - 1.48 - 2.95 - 1.47 - 0.91 - 1.62 - 2.07 - 1.72 - 1.36 - 0.68 - 1.01 - 1.07 - 8.12 - 3.15 - 1.30 - 0.65
QUOTE TERRENO	114.69 - 114.01 - 114.07 - 114.15 - 115.00 - 115.39 - 115.57 - 115.74 - 115.79 - 115.50 - 115.35 - 113.63 - 113.73 - 113.80 - 114.71 - 115.28 - 115.23 - 115.16 - 115.59 - 115.07 - 115.07 - 115.08
PROGRESSIVE PROGETTO	-2.28 - -1.08 - 0.00 - 1.56 - 2.56 - 3.22
PARZIALI PROGETTO	1.26 - 1.00 - 1.56 - 1.00 - 0.66
QUOTE PROGETTO	114.42 - 114.42 - 113.42 - 113.42 - 114.42 - 115.22

PROFILO CANALE09 DX
SEZIONE SEZ.-3bis
PROGRESSIVA 54.47

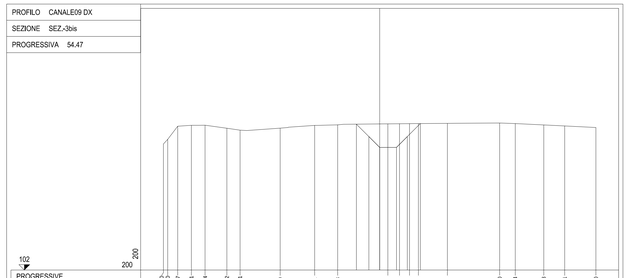

PROGRESSIVE TERRENO	20.00 - 19.60 - 18.67 - 17.41 - 16.14 - 14.12 - 12.91 - 9.20 - 6.01 - 3.88 - 0.78 - 1.83 - 1.58 - 6.28 - 11.10 - 12.54 - 15.18 - 17.11 - 20.00
PARZIALI TERRENO	0.40 - 0.93 - 1.26 - 1.27 - 2.02 - 1.21 - 3.71 - 3.19 - 2.13 - 4.64 - 1.07 - 0.92 - 0.93 - 2.68 - 4.84 - 1.44 - 2.64 - 1.93 - 2.89
QUOTE TERRENO	113.65 - 114.58 - 115.84 - 115.39 - 115.12 - 114.84 - 115.12 - 115.38 - 115.43 - 115.52 - 115.53 - 115.54 - 115.56 - 115.60 - 115.54 - 115.42 - 115.33 - 115.19
PROGRESSIVE PROGETTO	-2.15 - -1.00 - 0.00 - 1.56 - 2.56 - 3.76
PARZIALI PROGETTO	1.15 - 1.00 - 1.56 - 1.00 - 1.20
QUOTE PROGETTO	115.49 - 114.34 - 113.34 - 113.34 - 114.34 - 115.54

PROFILO CANALE09 DX
SEZIONE SEZ.-5bis
PROGRESSIVA 112.99

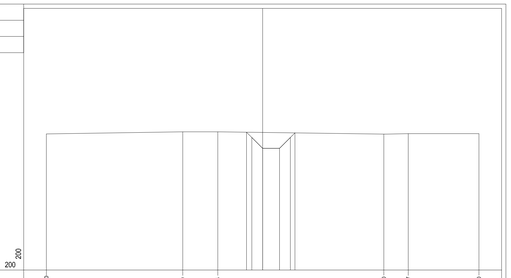

PROGRESSIVE TERRENO	20.00 - 7.39 - 4.15 - 11.20 - 13.47 - 20.00
PARZIALI TERRENO	12.61 - 3.24 - 15.35 - 2.27 - 6.53
QUOTE TERRENO	114.58 - 114.79 - 114.79 - 114.57 - 114.61 - 114.61
PROGRESSIVE PROGETTO	-1.48 - -1.00 - 0.00 - 1.56 - 2.56
PARZIALI PROGETTO	0.49 - 1.00 - 1.56 - 1.00 - 0.43
QUOTE PROGETTO	114.24 - 113.25 - 113.25 - 113.25 - 114.68

PROFILO CANALE09 DX
SEZIONE SEZ.-2
PROGRESSIVA 20.00

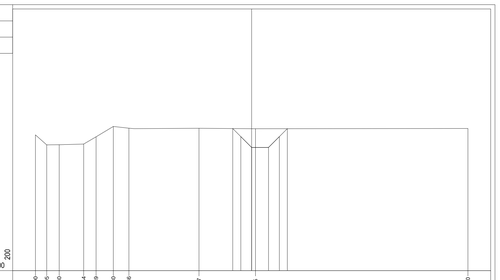

PROGRESSIVE TERRENO	20.00 - 18.65 - 17.69 - 15.54 - 14.39 - 12.80 - 11.36 - 4.87 - 0.35 - 20.00
PARZIALI TERRENO	1.05 - 1.15 - 2.26 - 1.15 - 1.59 - 1.44 - 6.49 - 5.22 - 19.65
QUOTE TERRENO	114.65 - 114.53 - 113.69 - 113.70 - 114.38 - 113.53 - 113.17 - 113.16 - 113.12 - 115.15
PROGRESSIVE PROGETTO	-1.75 - -0.75 - 0.00 - 1.56 - 2.56 - 3.30
PARZIALI PROGETTO	0.75 - 1.00 - 1.56 - 1.00 - 0.74
QUOTE PROGETTO	113.14 - 114.14 - 113.39 - 113.39 - 114.39 - 115.13

PROFILO CANALE09 DX
SEZIONE SEZ.-3ter
PROGRESSIVA 64.47

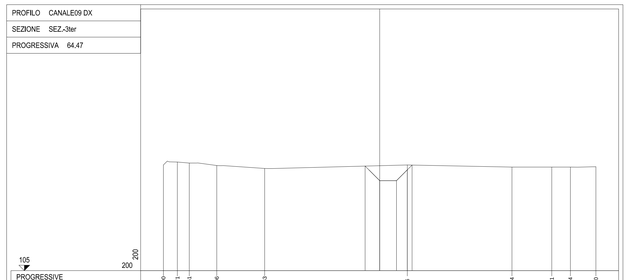

PROGRESSIVE TERRENO	20.00 - 18.71 - 17.61 - 15.06 - 10.03 - 2.56 - 12.24 - 15.91 - 17.64 - 20.00
PARZIALI TERRENO	1.29 - 1.10 - 2.55 - 4.43 - 13.19 - 9.68 - 3.67 - 1.73 - 2.36
QUOTE TERRENO	114.77 - 115.04 - 114.95 - 114.72 - 114.45 - 114.77 - 114.57 - 114.59 - 114.57 - 114.61
PROGRESSIVE PROGETTO	-1.35 - 0.00 - 1.56 - 2.56 - 3.56
PARZIALI PROGETTO	1.35 - 1.56 - 1.00 - 0.94
QUOTE PROGETTO	114.67 - 113.33 - 113.33 - 113.33 - 113.70 - 114.51

PROFILO CANALE09 DX
SEZIONE SEZ.-6
PROGRESSIVA 122.99

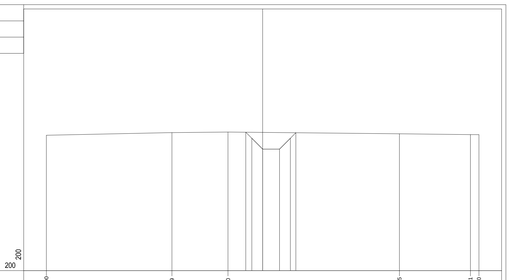

PROGRESSIVE TERRENO	20.00 - 8.39 - 3.20 - 12.65 - 19.21 - 20.00
PARZIALI TERRENO	11.61 - 5.19 - 15.85 - 6.56 - 0.79
QUOTE TERRENO	114.52 - 114.76 - 114.62 - 114.65 - 114.59 - 114.59
PROGRESSIVE PROGETTO	-1.56 - -1.00 - 0.00 - 1.56 - 2.56 - 3.07
PARZIALI PROGETTO	0.56 - 1.00 - 1.56 - 1.00 - 0.51
QUOTE PROGETTO	114.80 - 113.34 - 113.34 - 113.34 - 114.75

PROFILO CANALE09 DX
SEZIONE SEZ.-2bis
PROGRESSIVA 30.47

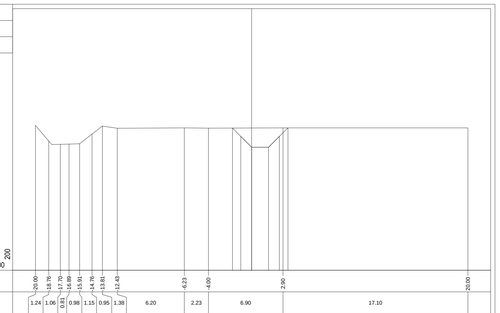

PROGRESSIVE TERRENO	20.00 - 18.76 - 17.70 - 16.89 - 15.91 - 14.76 - 13.81 - 12.43 - 6.23 - 4.60 - 2.80 - 20.00
PARZIALI TERRENO	1.24 - 1.06 - 0.81 - 0.98 - 1.15 - 0.95 - 1.38 - 6.20 - 2.23 - 6.90 - 17.10
QUOTE TERRENO	115.40 - 113.94 - 113.88 - 113.07 - 113.70 - 114.09 - 115.34 - 115.16 - 115.15 - 115.17 - 115.17
PROGRESSIVE PROGETTO	-1.78 - -0.78 - 0.00 - 1.56 - 2.56 - 3.36
PARZIALI PROGETTO	0.78 - 1.00 - 1.56 - 1.00 - 0.80
QUOTE PROGETTO	115.15 - 114.37 - 113.37 - 113.37 - 114.37 - 115.17

PROFILO CANALE09 DX
SEZIONE SEZ.-4
PROGRESSIVA 75.00

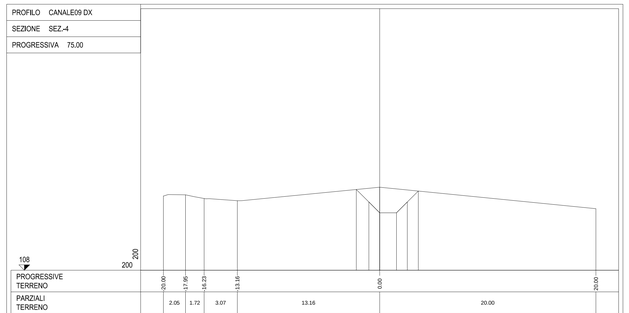

PROGRESSIVE TERRENO	20.00 - 17.95 - 16.23 - 13.16 - 0.00 - 20.00
PARZIALI TERRENO	2.05 - 1.72 - 3.07 - 13.16 - 20.00
QUOTE TERRENO	114.67 - 114.67 - 114.66 - 114.43 - 115.68 - 113.70
PROGRESSIVE PROGETTO	-2.16 - -1.00 - 0.00 - 1.56 - 2.56 - 3.58
PARZIALI PROGETTO	1.16 - 1.00 - 1.56 - 1.00 - 1.02
QUOTE PROGETTO	115.47 - 114.33 - 113.33 - 113.33 - 114.33 - 115.53

PROFILO CANALE09 DX
SEZIONE SEZ.-3
PROGRESSIVA 40.47

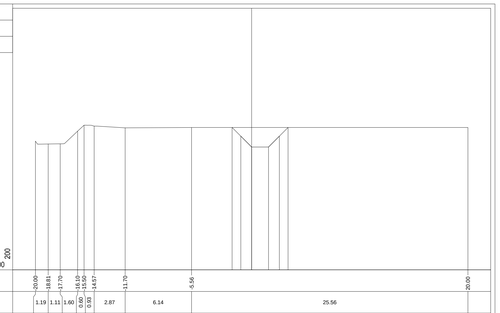

PROGRESSIVE TERRENO	20.00 - 18.81 - 17.70 - 16.10 - 15.05 - 14.57 - 11.70 - 5.58 - 20.00
PARZIALI TERRENO	1.19 - 1.11 - 1.60 - 0.60 - 0.52 - 2.87 - 6.14 - 25.56
QUOTE TERRENO	113.91 - 113.64 - 113.68 - 114.08 - 114.60 - 115.30 - 115.14 - 115.17 - 115.17
PROGRESSIVE PROGETTO	-1.81 - -0.81 - 0.00 - 1.56 - 2.56 - 3.37
PARZIALI PROGETTO	0.81 - 1.00 - 1.56 - 1.00 - 0.81
QUOTE PROGETTO	115.17 - 114.36 - 113.36 - 113.36 - 114.36 - 115.17

PROFILO CANALE09 DX
SEZIONE SEZ.-5
PROGRESSIVA 100.00

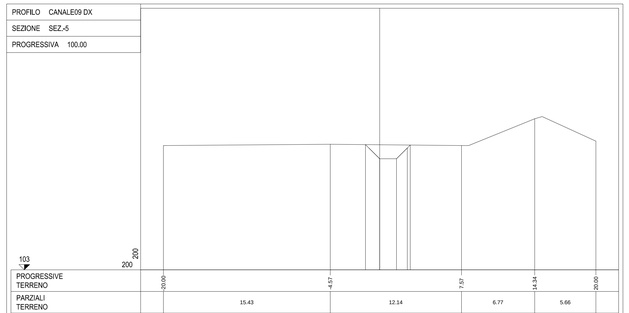

PROGRESSIVE TERRENO	20.00 - 4.57 - 7.57 - 14.14 - 20.00
PARZIALI TERRENO	15.43 - 12.14 - 6.77 - 5.66
QUOTE TERRENO	114.60 - 114.62 - 114.60 - 115.57 - 114.61
PROGRESSIVE PROGETTO	-1.31 - 0.00 - 1.56 - 2.56 - 3.62
PARZIALI PROGETTO	1.31 - 1.56 - 1.00 - 0.57
QUOTE PROGETTO	114.58 - 113.27 - 113.27 - 114.27 - 114.55

ANAS S.p.A.
Direzione Progettazione e Realizzazione Lavori

LAVORI DI COLLEGAMENTO TRA LA S.S.11 A MAGENTA E LA TANGENZIALE OVEST DI MILANO

VARIANTE DI ABBIATEGRASSO E ADEGUAMENTO IN SEDE DEL TRATTO ABBIATEGRASSO-VIGEVANO FINO AL PONTE SUL FIUME TICINO

1° STRALCIO DA MAGENTA A VIGEVANO - TRATTA C

PROGETTO ESECUTIVO

STUDIO CORONA — Ing. Renato Vaira, Ordine degli Ingg. di Milano n° 4801

Ing. Valerio Bajetti, Ordine degli Ingg. di Milano n° 21891 — Prof. Ing. Matteo Ranieri, Ordine degli Ingg. di Bari provincia n° 1137

ING. RENATO DEL PRETE — Ing. Renato Del Prete, Ordine degli Ingg. di Bari provincia n° 4072 — Prof. Ing. Luigi Montanto, Ordine degli Ingg. di Bari provincia n° 1775

ECOPLAN — Arch. Nicoletta Fratini, Ordine degli Architetti P.P.C. di Bari provincia n° 4400 — Ing. Graziochino Angarano, Ordine degli Ingg. di Bari provincia n° 2874

EEG Engineering & Graphics S.r.l. — Ing. Gabriele Inceocchi, Ordine degli Ingg. di Roma e provincia n° 21722 — DOTT. GEOL. DANILO GALLO, Ordine dei Geologi della Regione Puglia n° 396 — Dott. Geol. Danilo Gallo

VISTO, IL RESPONSABILE DEL PROCEDIMENTO: Dott. Ing. Giuseppe Danilo MALGERI

INTEGRATORE DELLE PRESTAZIONI SPECIALISTICHE: Ing. Valerio BAJETTI

GEOLOGO: Prof. Ing. Dott. Luigi MONTERISI

IL COORDINATORE DELLA SICUREZZA IN FASE DI PROGETTAZIONE: Ing. Gianluca CORRELLO

FB75

F - PROGETTO IDRAULICO

FB - RETICOLO IDROGRAFICO

SEZIONI CANALE 9 DX

CODICE PROGETTO			NOME FILE	REVISIONE	SCALA:
PROGETTO	LIV. PROG.	N. PROG.	FB75-T00ID02IDRSZ19_B.dwg		
LO203	E	1801	CODICE ELAB. T00ID02IDRSZ19	B	1:200

REV.	DESCRIZIONE	DATA	REDATTO	VERIFICATO	APPROVATO
C					
B	EMISSIONE A SEGUITO DI RAPPORTO INTERMEDIO DI VERIFICA ITCF-C186001-05-ATF-RA-00001	FEBBRAIO 2019	ING. GIUSEPPE CRISÀ	ING. GAETANO RANIERI	ING. VALERIO BAJETTI
A	EMISSIONE	SETTEMBRE 2018	ING. BERNARDINO FIMIANI	ING. GAETANO RANIERI	ING. VALERIO BAJETTI