SEZIONE CORRENTI CANALE
SCALA 1:200

PROFILO CANALE10B SX
SEZIONE SEZ.-12
PROGRESSIVA 330.00

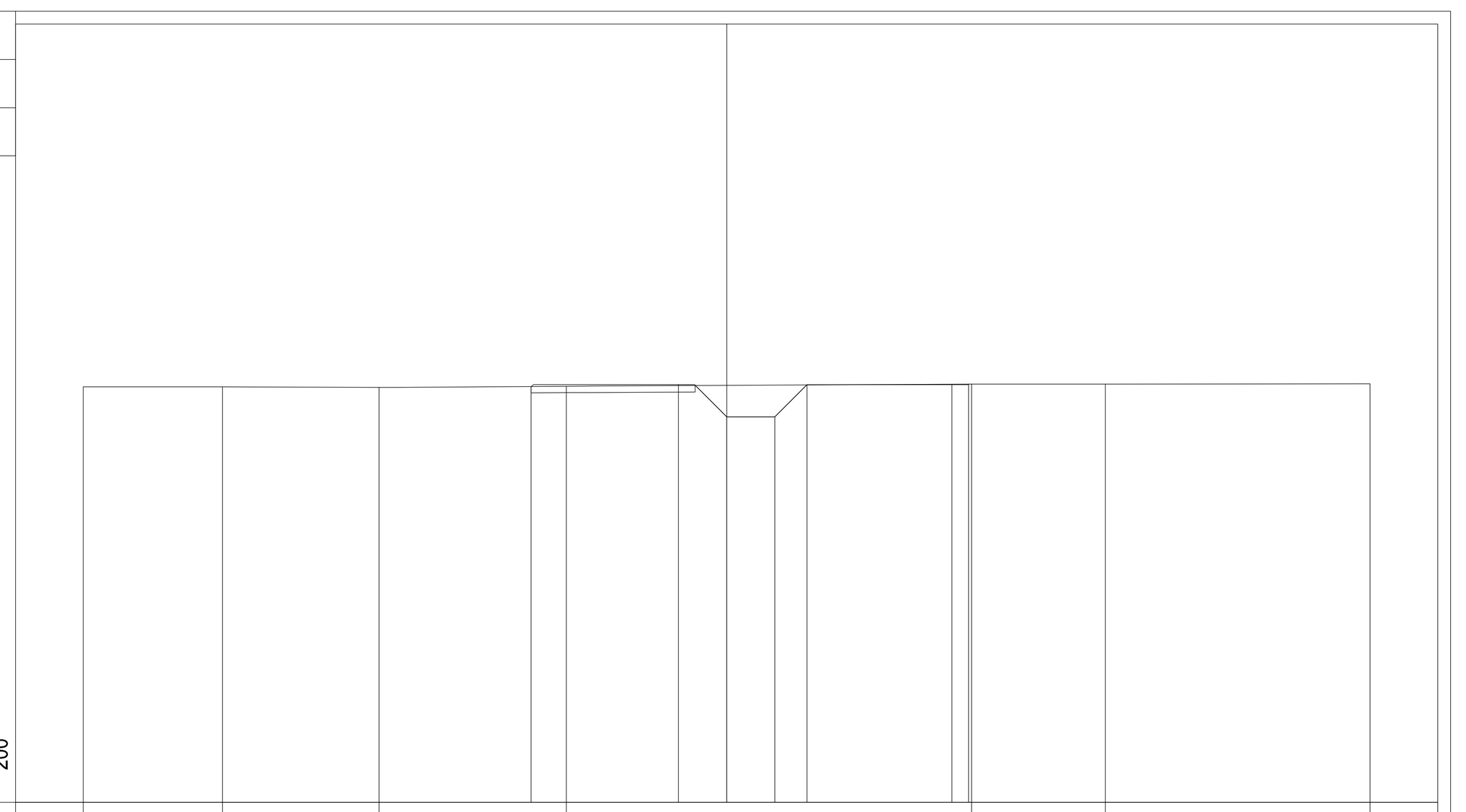

103 — 200 — 200

PROGRESSIVE TERRENO	-20.00, -15.67, -10.80, -4.98, 7.61, 11.77, 20.00
PARZIALI TERRENO	4.33, 4.87, 5.82, 12.59, 4.16, 8.23
QUOTE TERRENO	115.92, 115.91, 115.91, 115.94, 116.01, 116.00, 116.01
PROGRESSIVE PROGETTO	-6.08, -1.50, 0.00, 1.50, 2.50, 7.00, 7.52
PARZIALI PROGETTO	0.08, 4.50, 1.50, 1.50, 1.00, 0.50, 4.00, 0.50, 0.02
QUOTE PROGETTO	115.93, 115.98, 114.98, 114.98, 115.98, 115.98, 116.01

PROFILO CANALE10B SX
SEZIONE SEZ.-13
PROGRESSIVA 360.00

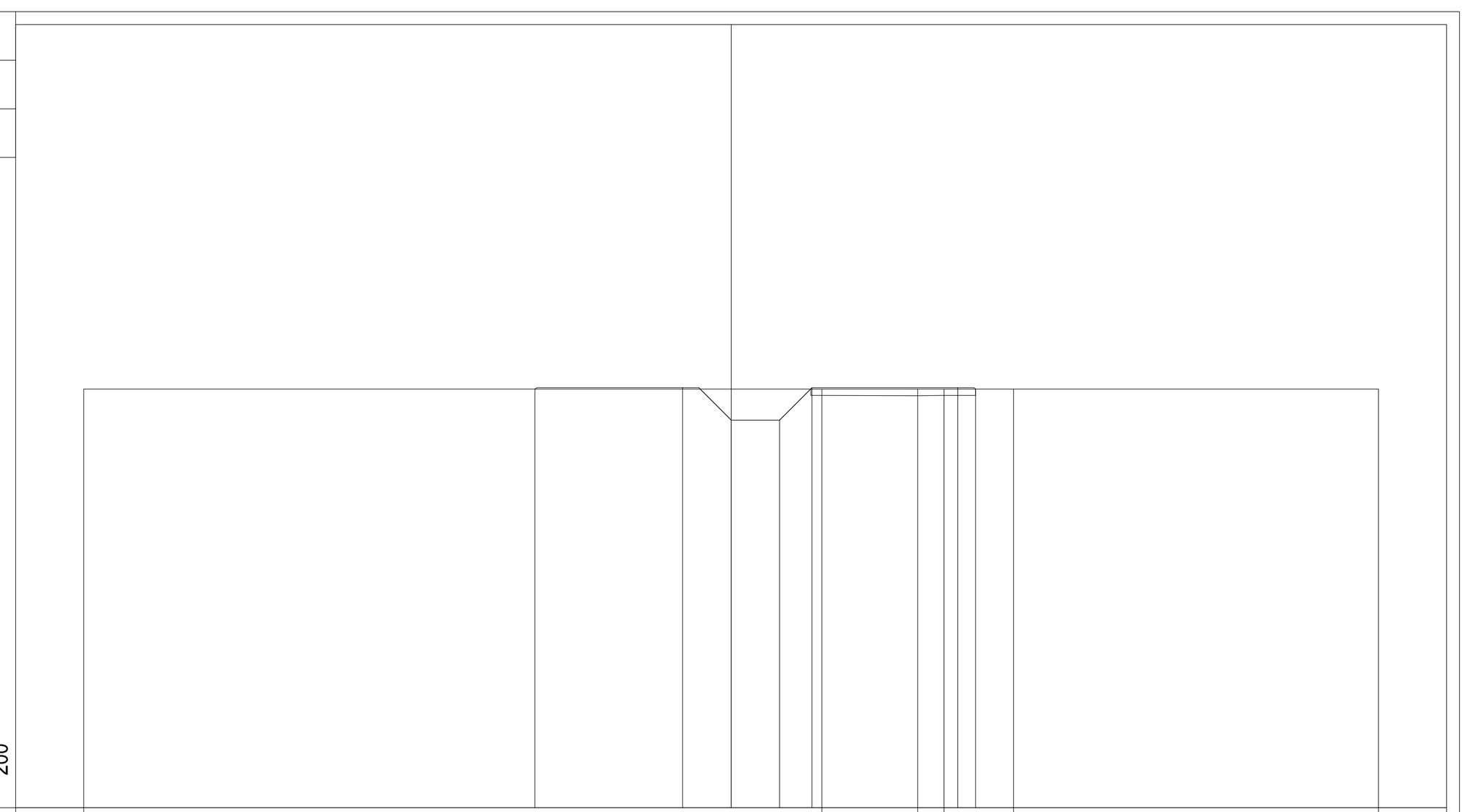

103 — 200 — 200

PROGRESSIVE TERRENO	-20.00, 2.80, 5.77, 6.58, 8.73, 20.00
PARZIALI TERRENO	22.80, 2.97, 0.81, 2.15, 11.27
QUOTE TERRENO	115.94, 115.94, 115.94, 115.94, 115.94, 115.94
PROGRESSIVE PROGETTO	-6.06, -1.50, 0.00, 1.50, 2.50, 7.00, 7.56
PARZIALI PROGETTO	0.06, 4.50, 1.50, 1.50, 1.00, 0.50, 4.00, 0.50, 0.06
QUOTE PROGETTO	115.94, 115.98, 114.98, 114.98, 115.98, 115.98, 115.94

PROFILO CANALE10B SX
SEZIONE SEZ.-14
PROGRESSIVA 390.00

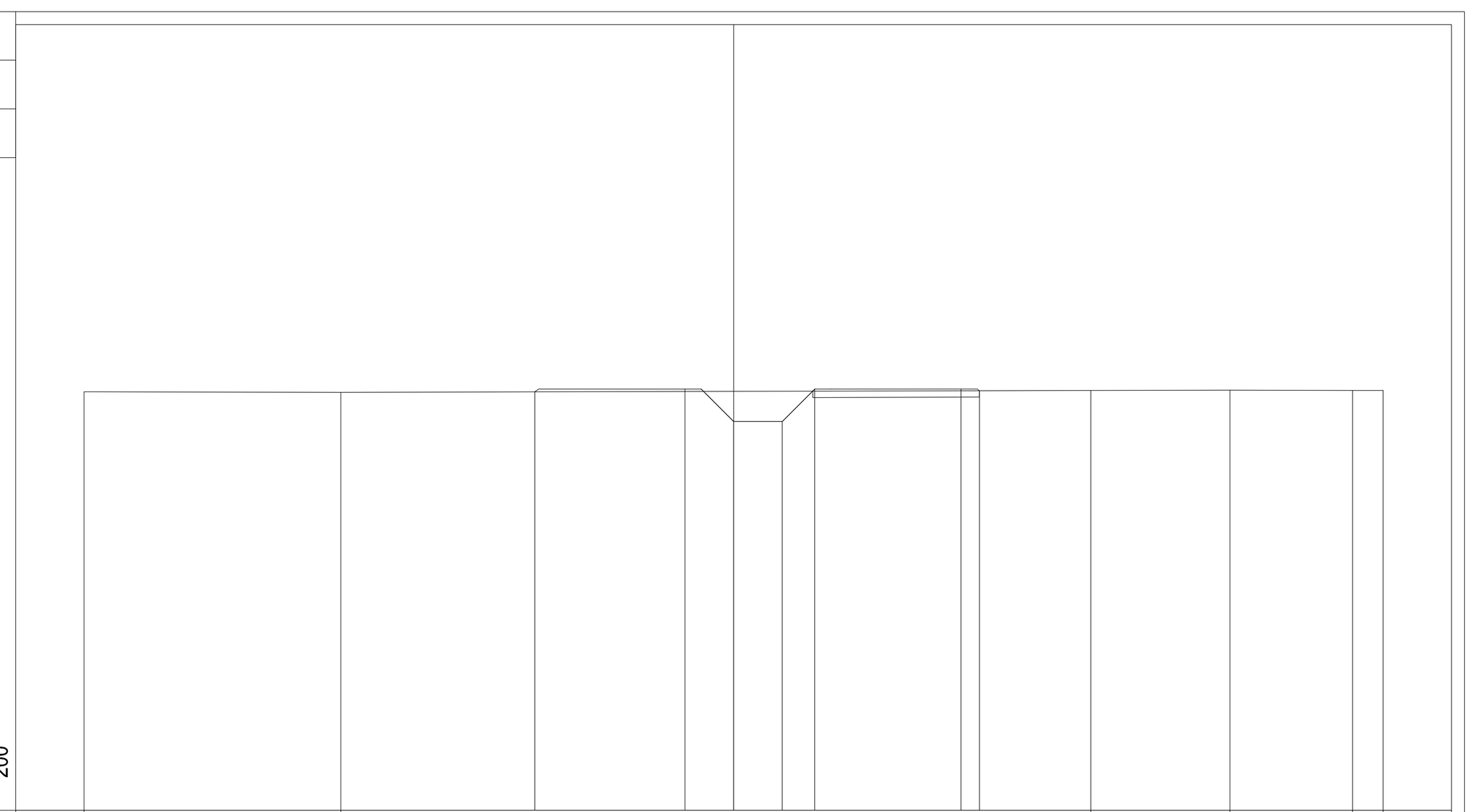

103 — 200 — 200

PROGRESSIVE TERRENO	-20.00, -12.09, 11.00, 15.28, 19.06, 20.00
PARZIALI TERRENO	7.91, 23.09, 4.28, 3.78, 0.94
QUOTE TERRENO	115.89, 115.88, 115.93, 115.94, 115.93, 115.93
PROGRESSIVE PROGETTO	-6.12, -1.50, 0.00, 1.50, 2.50, 7.00, 7.57
PARZIALI PROGETTO	0.12, 4.50, 1.50, 1.50, 1.00, 0.50, 4.00, 0.50, 0.07
QUOTE PROGETTO	115.89, 115.97, 114.97, 114.97, 115.97, 115.97, 115.92

PROFILO CANALE10B SX
SEZIONE SEZ.-15
PROGRESSIVA 420.00

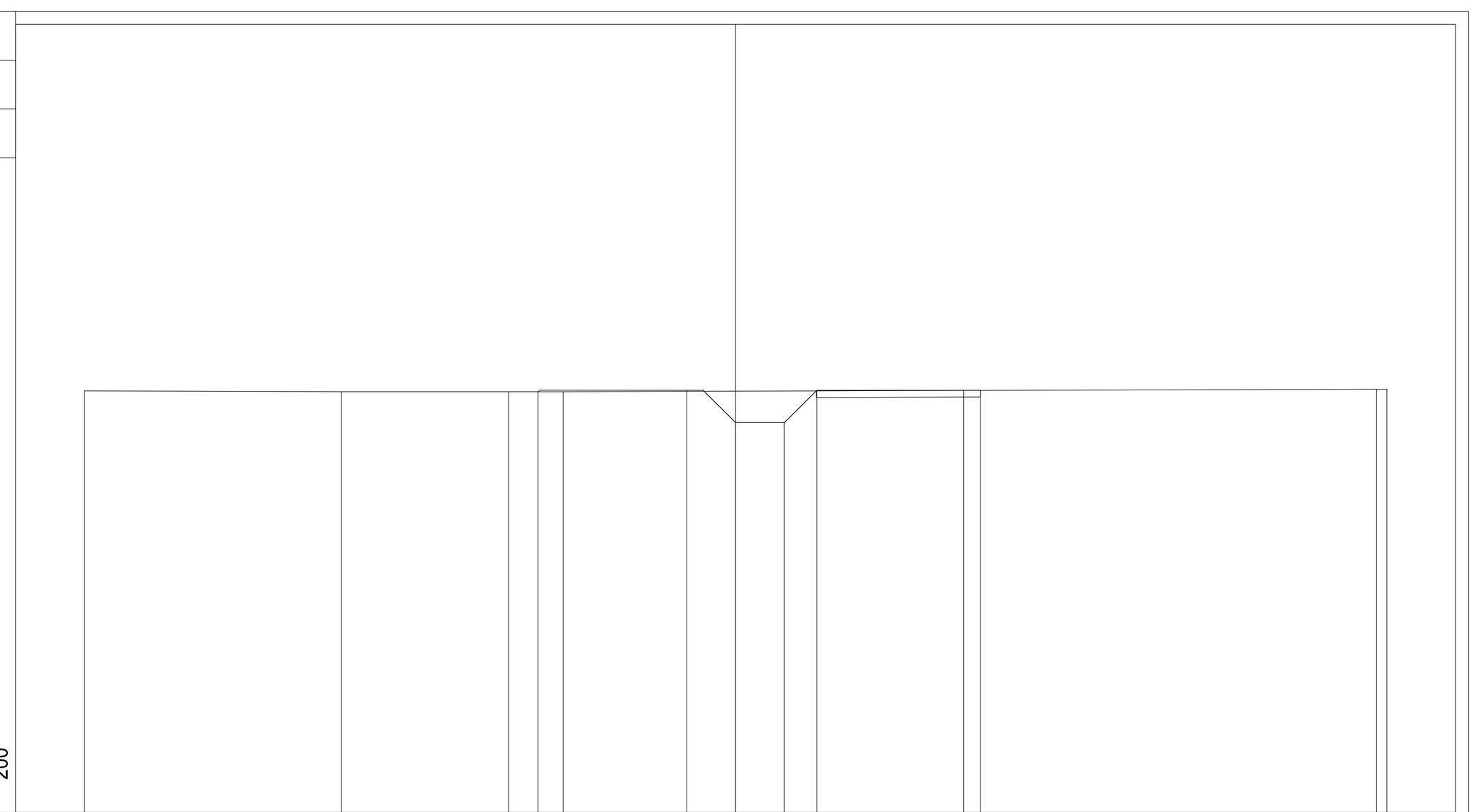

103 — 200 — 200

PROGRESSIVE TERRENO	-20.00, -12.10, -6.97, -5.29, 19.68, 20.00
PARZIALI TERRENO	7.90, 5.13, 1.68, 24.97, 0.32
QUOTE TERRENO	115.94, 115.92, 115.91, 115.92, 116.00, 116.00
PROGRESSIVE PROGETTO	-6.07, -1.50, 0.00, 1.50, 2.50, 7.00, 7.51
PARZIALI PROGETTO	0.07, 4.50, 1.50, 1.50, 1.00, 0.50, 4.00, 0.50, 0.01
QUOTE PROGETTO	115.92, 115.96, 114.96, 114.96, 115.96, 115.96, 115.96

PROFILO CANALE10B SX
SEZIONE SEZ.-16
PROGRESSIVA 450.00

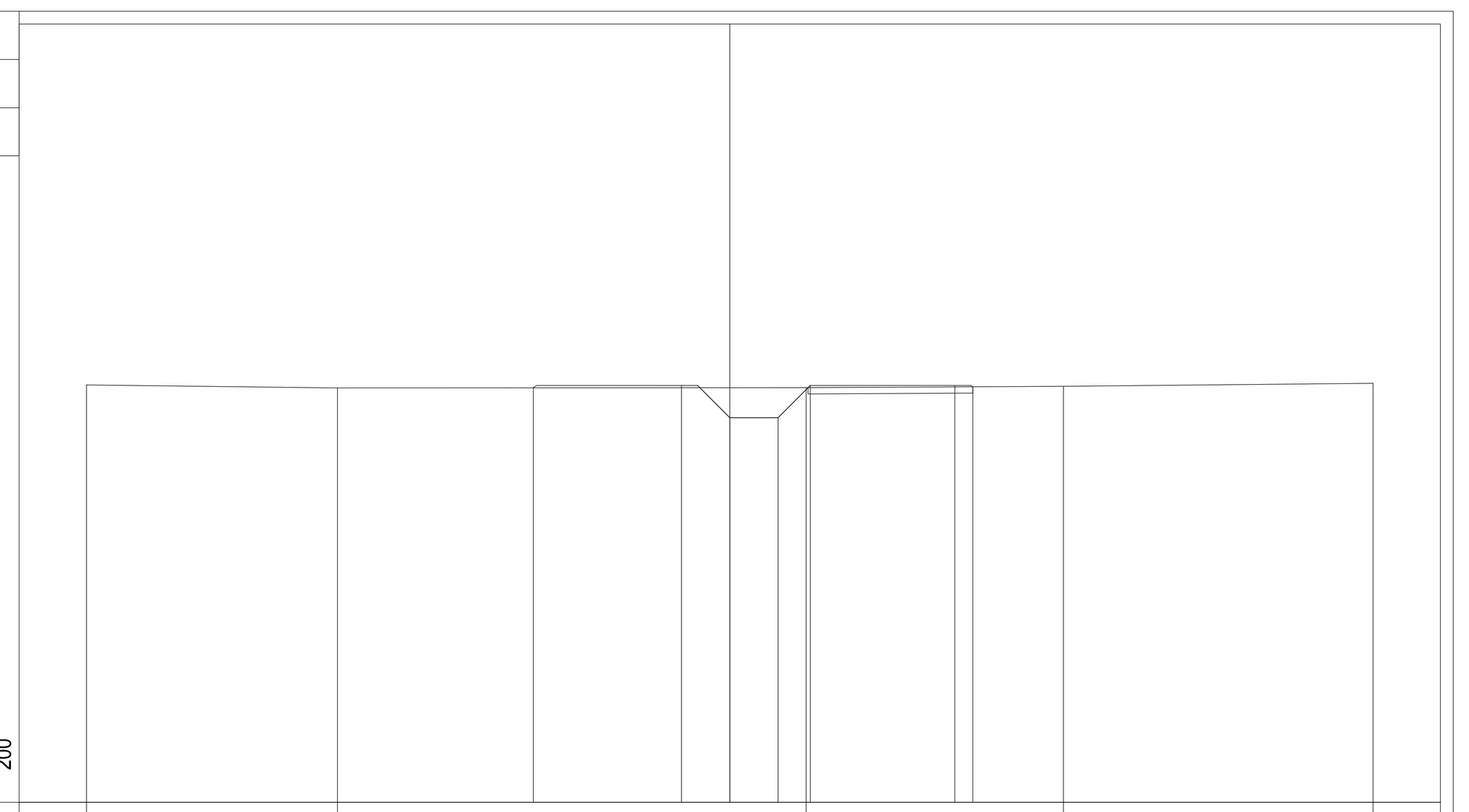

103 — 200 — 200

PROGRESSIVE TERRENO	-20.00, -12.19, 2.37, 10.38, 20.00
PARZIALI TERRENO	7.81, 14.56, 8.01, 9.62
QUOTE TERRENO	115.97, 115.88, 115.90, 115.93, 116.02
PROGRESSIVE PROGETTO	-6.10, -1.50, 0.00, 1.50, 2.50, 7.00, 7.56
PARZIALI PROGETTO	0.10, 4.50, 1.50, 1.50, 1.00, 0.50, 4.00, 0.50, 0.06
QUOTE PROGETTO	115.89, 115.96, 114.96, 114.96, 115.96, 115.96, 115.92

PROFILO CANALE10B SX
SEZIONE SEZ.-17
PROGRESSIVA 472.52

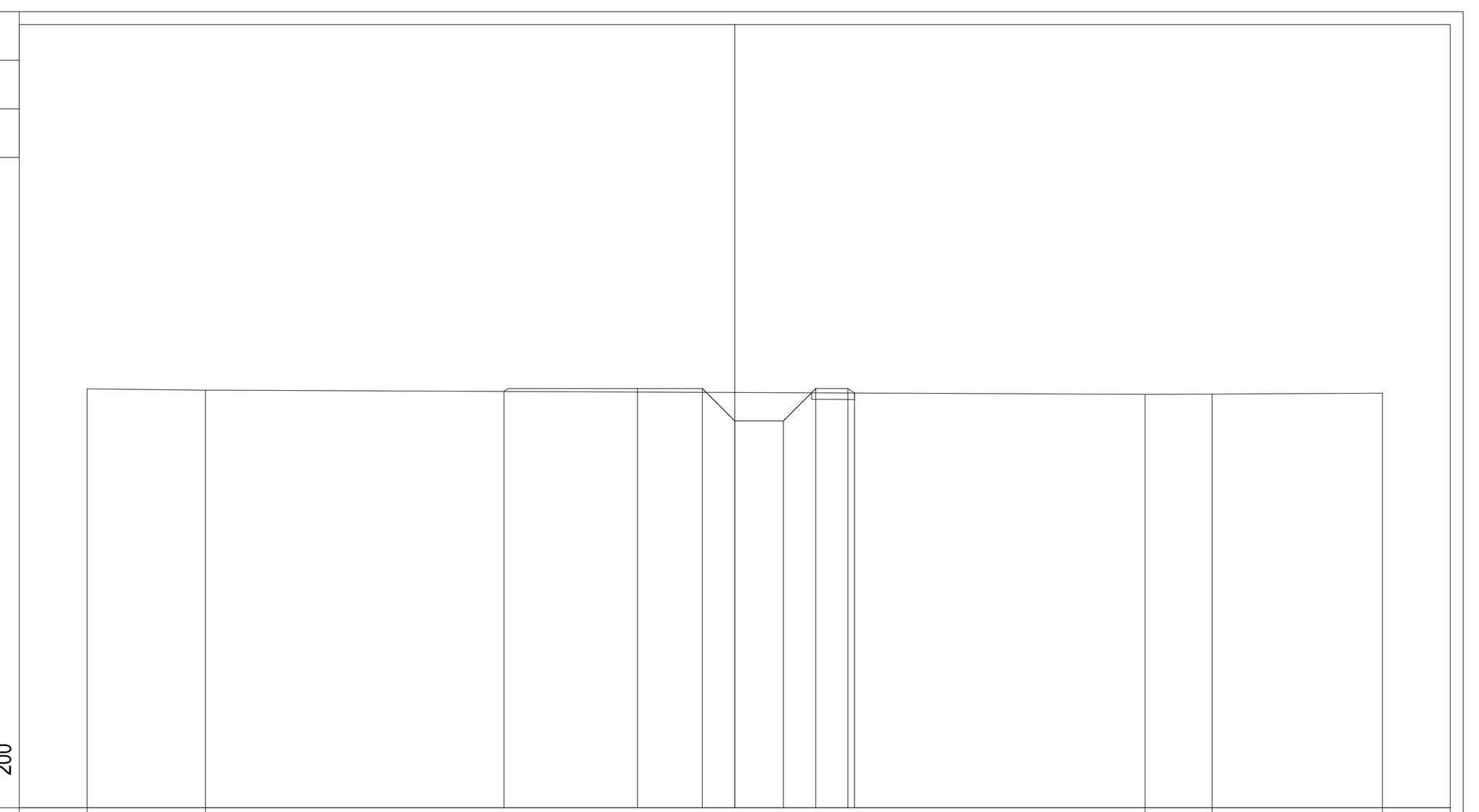

103 — 200 — 200

PROGRESSIVE TERRENO	-20.00, -16.34, 12.68, 14.74, 20.00
PARZIALI TERRENO	3.66, 29.02, 2.06, 5.26
QUOTE TERRENO	115.95, 115.91, 115.78, 115.78, 115.81
PROGRESSIVE PROGETTO	-7.13, -3.00, -1.00, 0.00, 1.50, 2.50, 3.50, 3.70
PARZIALI PROGETTO	0.13, 4.00, 2.00, 1.00, 1.50, 1.00, 1.00, 0.20
QUOTE PROGETTO	115.87, 115.95, 115.95, 114.95, 114.95, 115.95, 115.95, 115.82

PROFILO CANALE10B SX
SEZIONE SEZ.-18
PROGRESSIVA 492.52

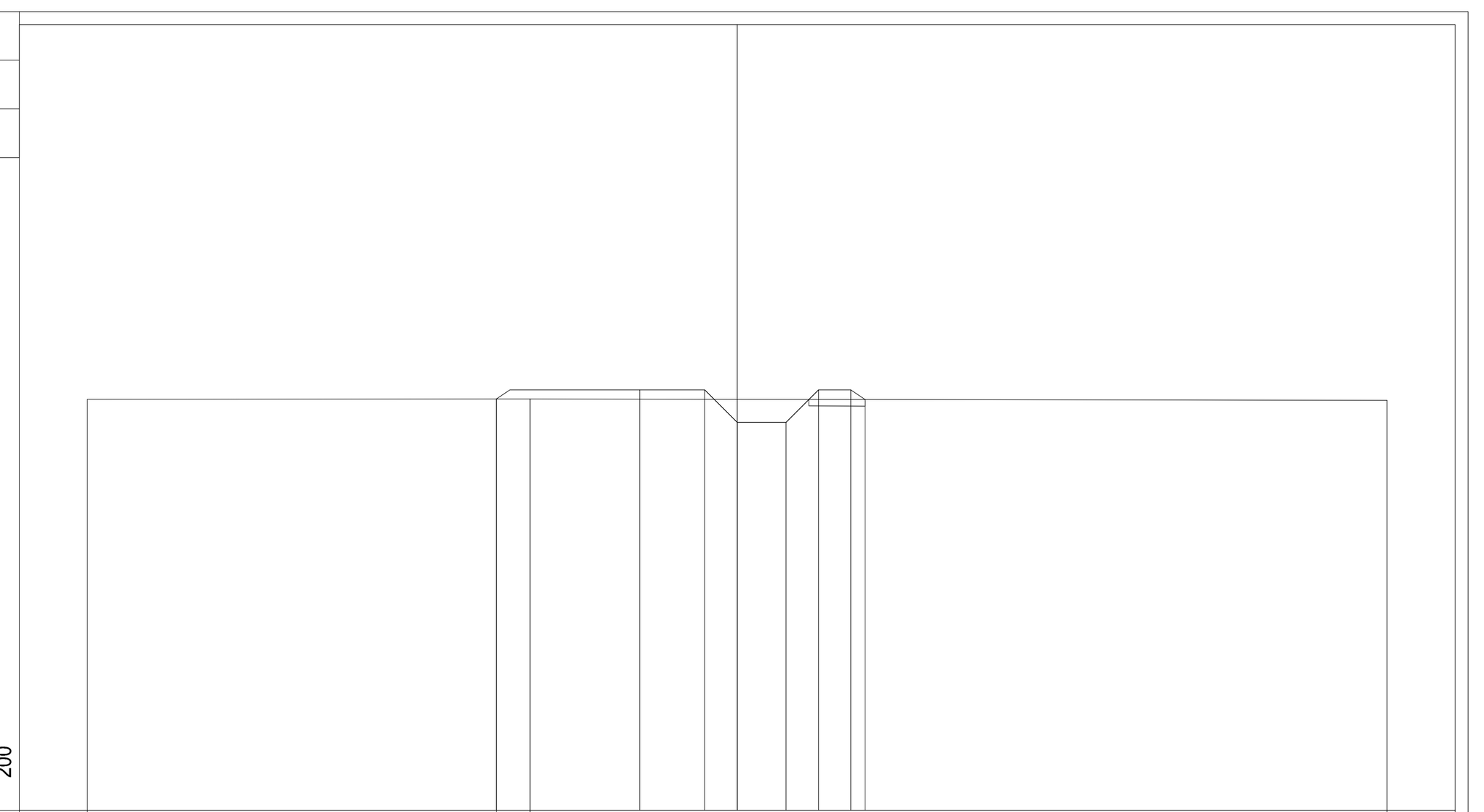

103 — 200 — 200

PROGRESSIVE TERRENO	-20.00, -7.40, -6.38, 20.00
PARZIALI TERRENO	12.60, 1.02, 26.38
QUOTE TERRENO	115.66, 115.67, 115.67, 115.63
PROGRESSIVE PROGETTO	-7.42, -3.00, -1.00, 0.00, 1.50, 2.50, 3.50, 3.94
PARZIALI PROGETTO	0.42, 4.00, 2.00, 1.00, 1.50, 1.00, 1.00, 0.44
QUOTE PROGETTO	115.67, 115.95, 115.95, 114.95, 114.95, 115.95, 115.95, 115.65

PROFILO CANALE10B SX
SEZIONE SEZ.-19
PROGRESSIVA 540.00

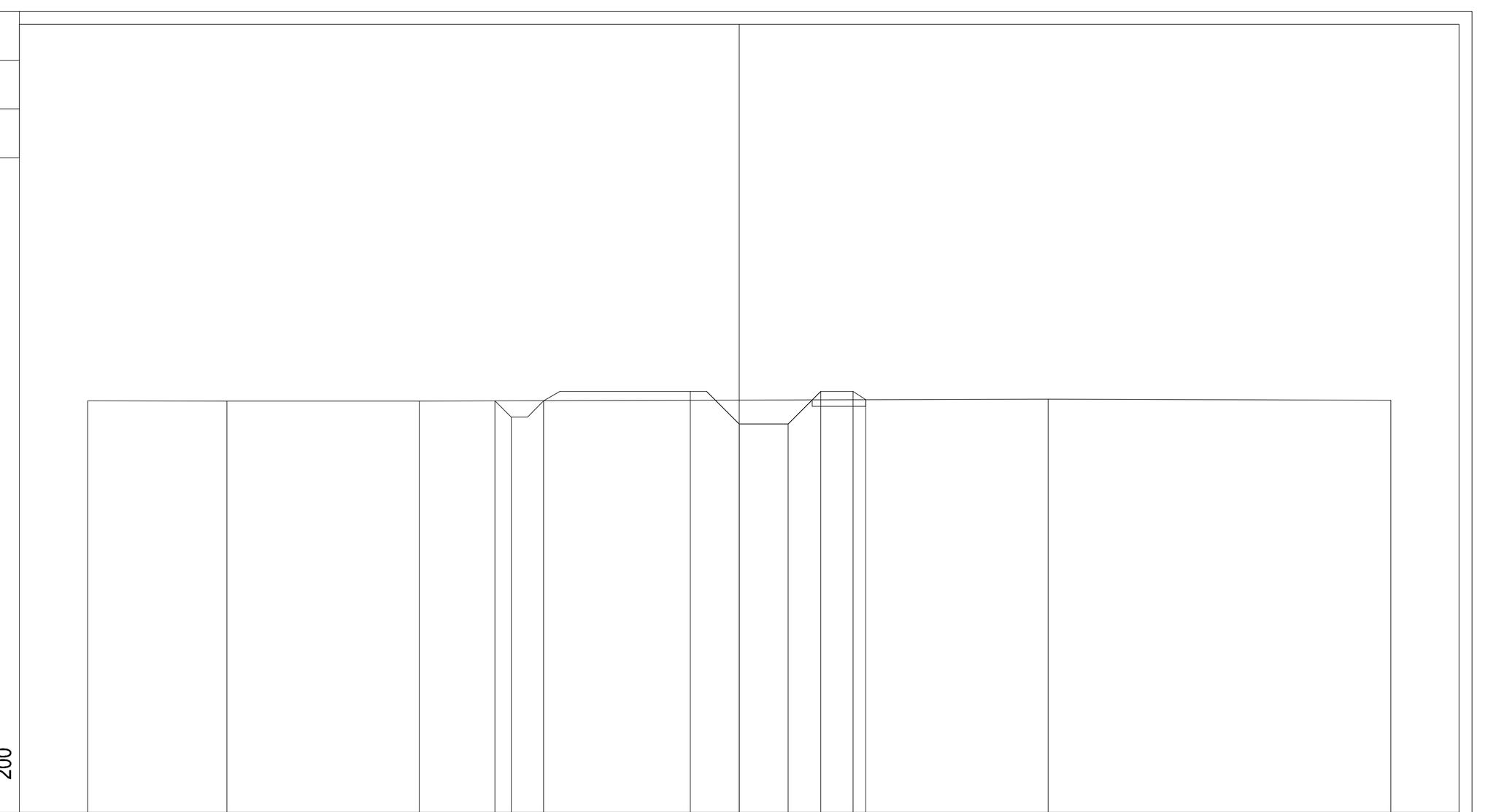

103 — 200 — 200

PROGRESSIVE TERRENO	-20.00, -15.72, -9.82, 9.48, 20.00
PARZIALI TERRENO	4.28, 5.90, 19.30, 10.52
QUOTE TERRENO	115.64, 115.63, 115.63, 115.68, 115.66
PROGRESSIVE PROGETTO	-7.50, -7.00, -6.00, -1.50, 0.00, 1.50, 2.50, 3.50, 3.88
PARZIALI PROGETTO	0.50, 1.00, 0.50, 4.00, 1.50, 1.50, 1.00, 1.00, 0.38
QUOTE PROGETTO	115.64, 115.14, 115.64, 115.92, 114.92, 114.92, 115.92, 115.92, 115.67

PROFILO CANALE10B SX
SEZIONE SEZ.-20
PROGRESSIVA 587.41

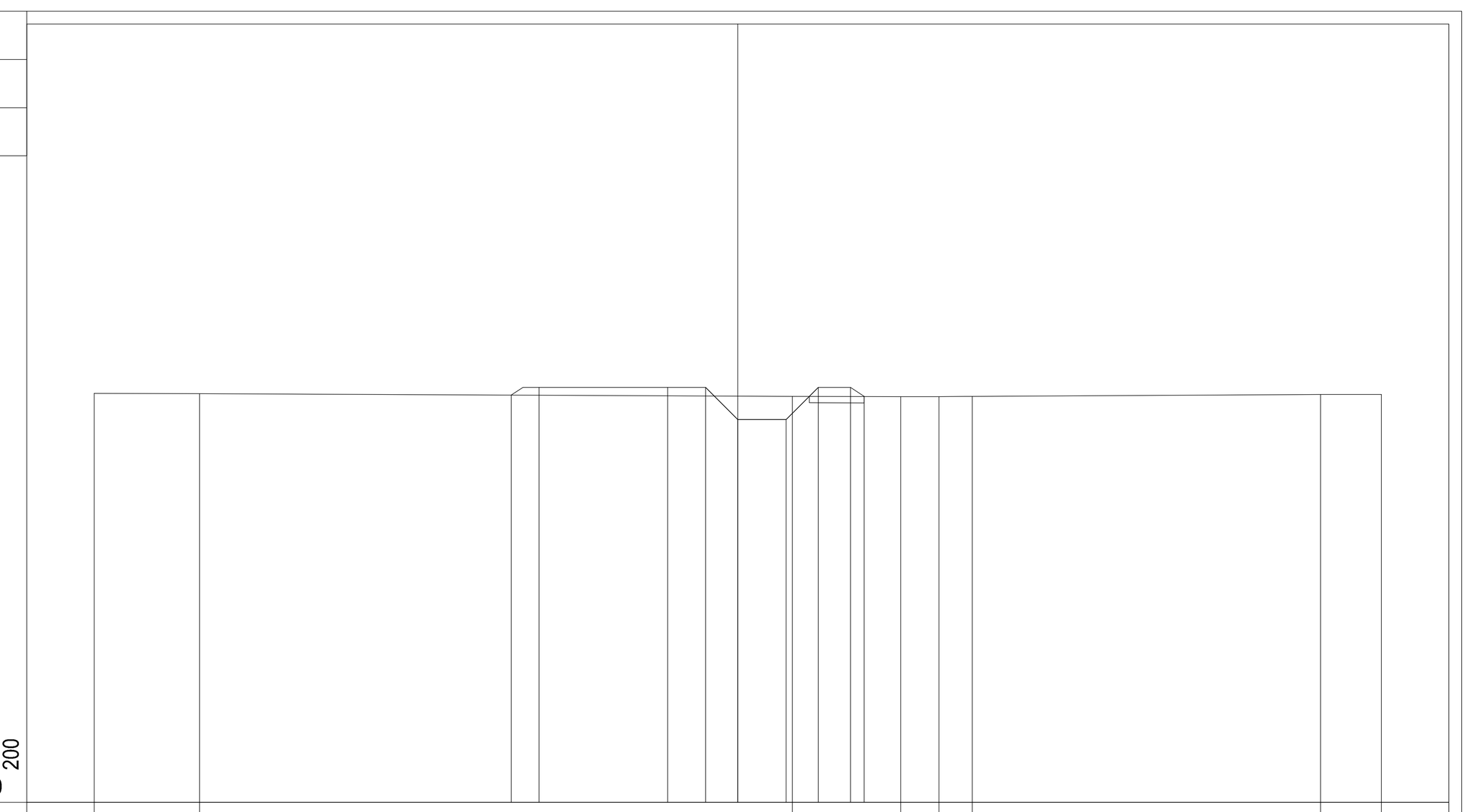

103 — 200 — 200

PROGRESSIVE TERRENO	-20.00, -16.73, 1.70, 5.06, 6.25, 7.28, 18.11, 20.00
PARZIALI TERRENO	3.27, 18.43, 3.36, 1.19, 1.03, 10.83, 1.89
QUOTE TERRENO	115.71, 115.70, 115.62, 115.62, 115.61, 115.62, 115.68, 115.68
PROGRESSIVE PROGETTO	-7.04, -6.18, -2.18, -1.00, 0.00, 1.50, 2.50, 3.50, 3.93
PARZIALI PROGETTO	0.36, 4.50, 1.18, 1.00, 1.50, 1.00, 1.00, 0.43
QUOTE PROGETTO	115.66, 115.90, 115.90, 115.90, 114.90, 114.90, 115.90, 115.90, 115.62

PROFILO CANALE10B SX
SEZIONE SEZ.-21
PROGRESSIVA 607.41

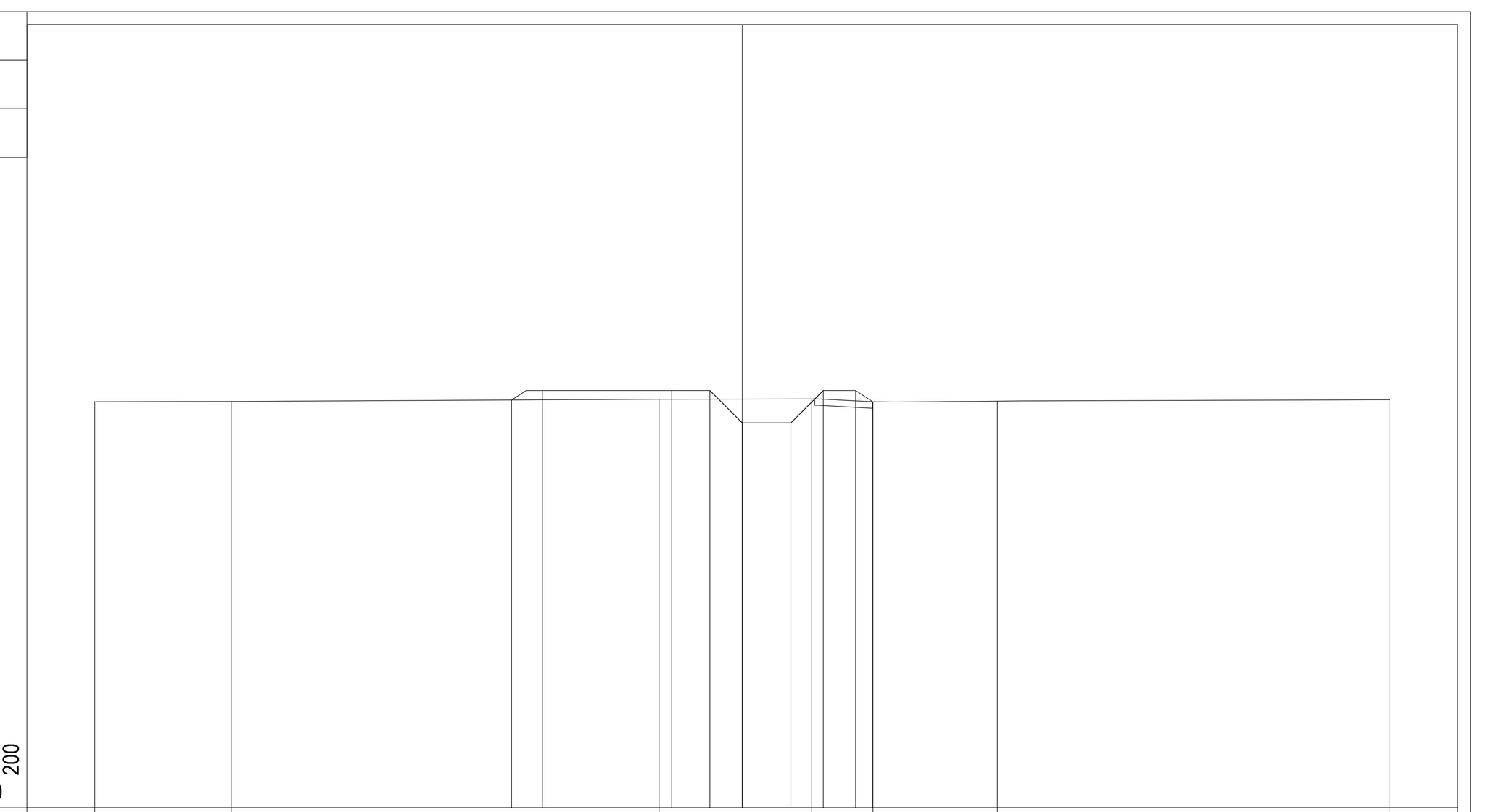

103 — 200 — 200

PROGRESSIVE TERRENO	-20.00, -15.79, -2.57, 2.15, 4.04, 7.88, 20.00
PARZIALI TERRENO	4.21, 13.22, 4.72, 1.89, 3.84, 12.12
QUOTE TERRENO	115.55, 115.55, 115.63, 115.64, 115.54, 115.57, 115.61
PROGRESSIVE PROGETTO	-7.13, -6.18, -2.18, -1.00, 0.00, 1.50, 2.50, 3.50, 4.03
PARZIALI PROGETTO	0.45, 4.50, 1.18, 1.00, 1.50, 1.00, 1.00, 0.53
QUOTE PROGETTO	115.60, 115.90, 115.90, 115.90, 114.90, 114.90, 115.90, 115.90, 115.54

PROFILO CANALE10B SX
SEZIONE SEZ.-22
PROGRESSIVA 630.00

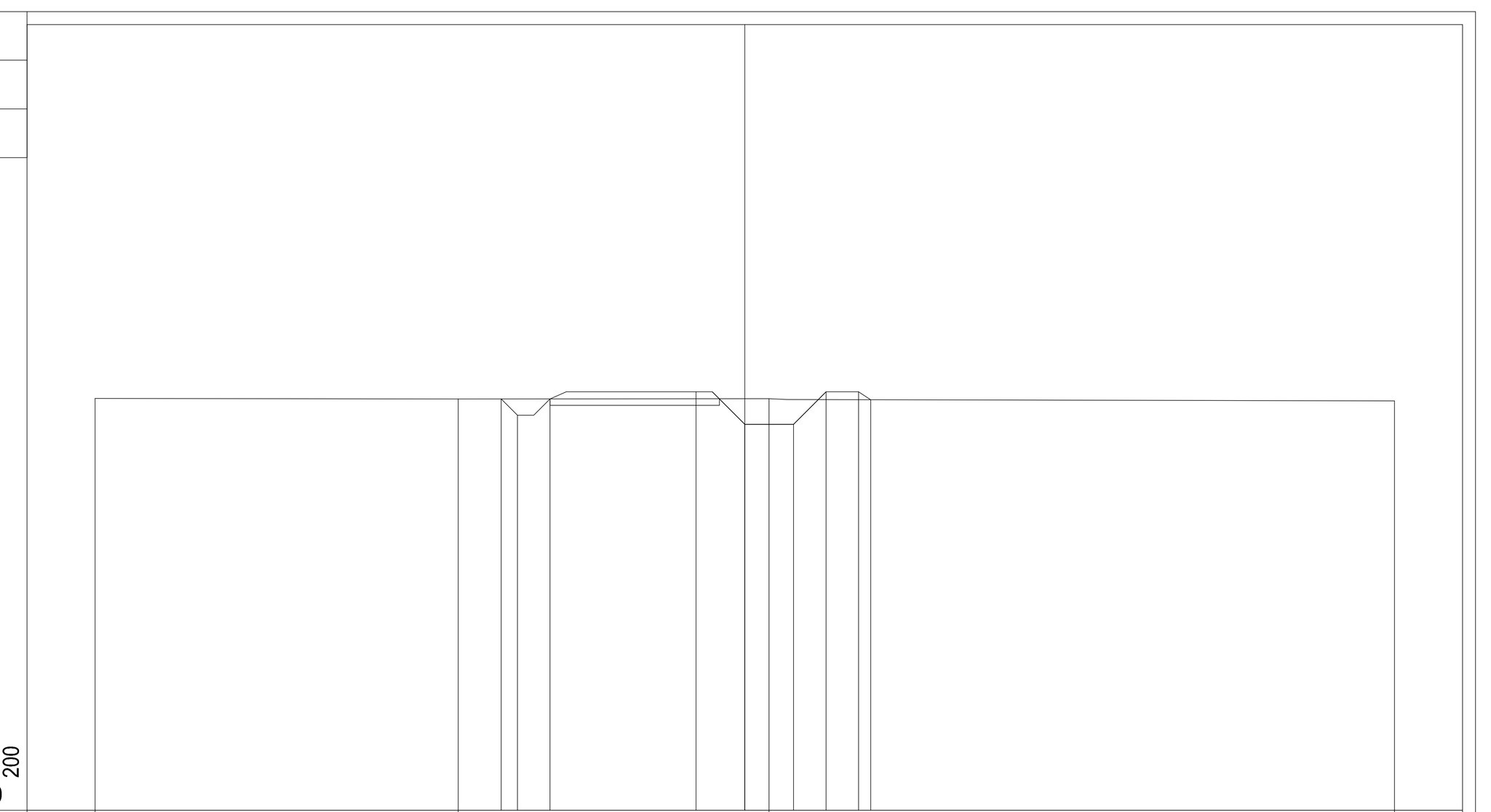

103 — 200 — 200

PROGRESSIVE TERRENO	-20.00, -8.83, 0.74, 20.00
PARZIALI TERRENO	11.17, 9.57, 19.26
QUOTE TERRENO	115.68, 115.67, 115.67, 115.61
PROGRESSIVE PROGETTO	-7.50, -7.00, -6.00, -1.50, 0.00, 1.50, 2.50, 3.50, 3.87
PARZIALI PROGETTO	0.50, 1.00, 0.50, 4.00, 1.50, 1.50, 1.00, 1.00, 0.37
QUOTE PROGETTO	115.67, 115.17, 115.67, 115.89, 114.89, 114.89, 115.89, 115.89, 115.64

PROFILO CANALE10B SX
SEZIONE SEZ.-23
PROGRESSIVA 660.00

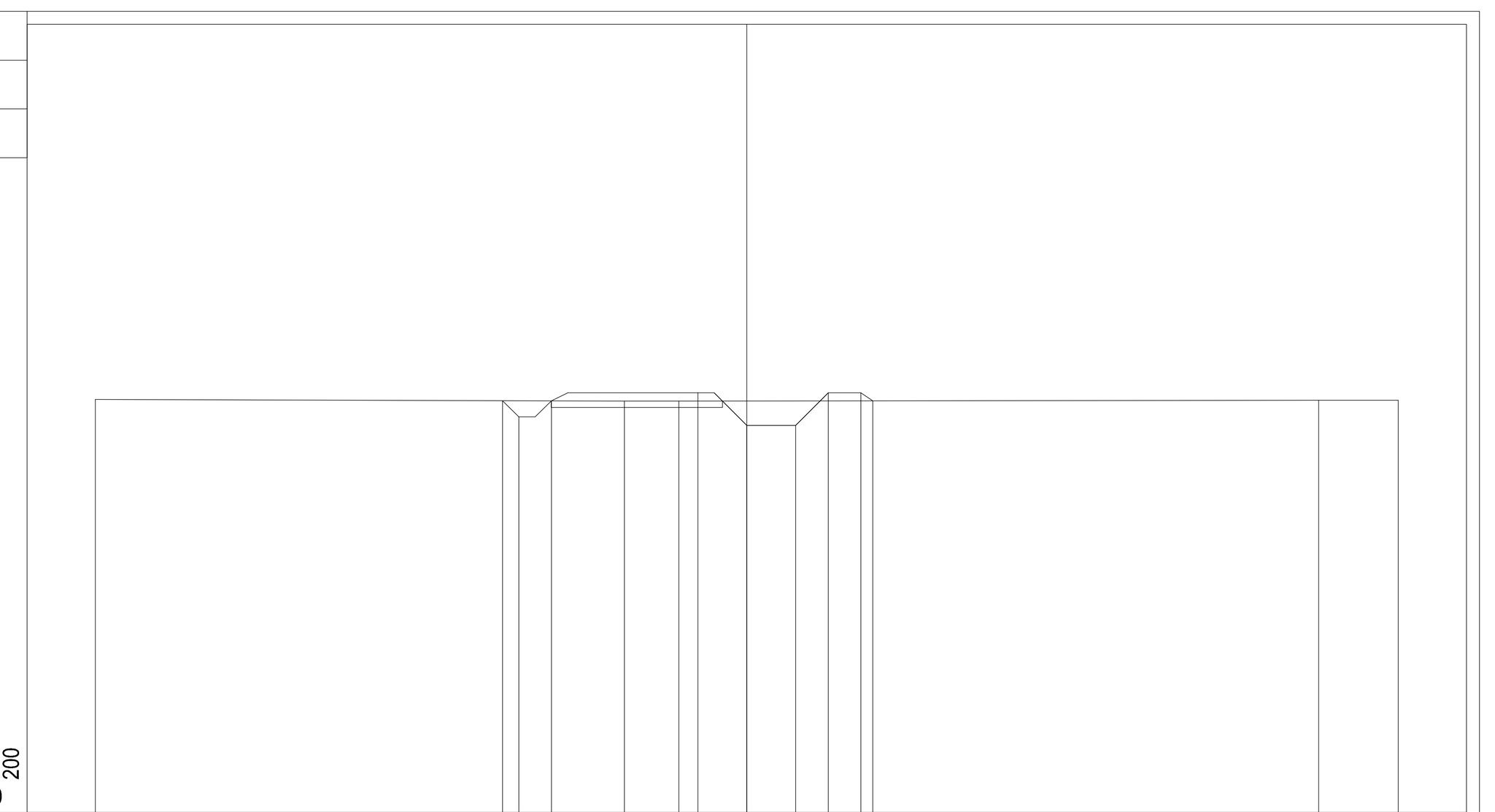

103 — 200 — 200

PROGRESSIVE TERRENO	-20.00, -3.76, -2.09, 17.56, 20.00
PARZIALI TERRENO	16.24, 1.67, 19.65, 2.44
QUOTE TERRENO	115.68, 115.63, 115.63, 115.65, 115.65
PROGRESSIVE PROGETTO	-7.50, -7.00, -6.00, -1.50, 0.00, 1.50, 2.50, 3.50, 3.87
PARZIALI PROGETTO	0.50, 1.00, 0.50, 4.00, 1.50, 1.50, 1.00, 1.00, 0.37
QUOTE PROGETTO	115.64, 115.14, 115.64, 115.89, 114.89, 114.89, 115.89, 115.89, 115.64

ANAS S.p.A.
Direzione Progettazione e Realizzazione Lavori

LAVORI DI COLLEGAMENTO TRA LA S.S.11 A MAGENTA E LA TANGENZIALE OVEST DI MILANO

VARIANTE DI ABBIATEGRASSO E ADEGUAMENTO IN SEDE DEL TRATTO ABBIATEGRASSO-VIGEVANO FINO AL PONTE SUL FIUME TICINO

1° STRALCIO DA MAGENTA A VIGEVANO - TRATTA C

PROGETTO ESECUTIVO

STUDIO CORONA — Ing. Renato Vaira (Ordine degli Ingg. di Torino e Provincia n° 4683 W)
Ingegneria del Territorio s.r.l. — Ing. Valerio Bajetti (Ordine degli Ingg. di Roma e provincia n° A-26211)
ING. RENATO DEL PRETE — Ing. Renato Del Prete (Ordine degli Ingg. di Bari e provincia n° 5073)
ECOPLAN — Arch. Nicoletta Frattini (Ordine degli Arch. di Torino e provincia n° A-8433)
E&G Engineering & Graphics S.r.l. — Ing. Gabriele Incecchi (Ordine degli Ingg. di Roma e provincia n° A-12102)
CONSORZIO UNING — Società designata: GA&M — Prof. Ing. Matteo Ranieri (Ordine degli Ingg. di Bari e provincia n° 1137)
SETAC Srl Servizi & Engineering Trasporti Ambiente Costruzioni — Prof. Ing. Luigi Monterisi (Ordine degli Ingg. di Bari e provincia n° 1771)
ARKE' INGEGNERIA s.r.l. — Ing. Gioacchino Angarano (Ordine degli Ingg. di Bari e provincia n° 5970)
DOTT. GEOL. DANILO GALLO — Dott. Geol. Danilo Gallo (Ordine dei Geologi della Regione Puglia n° 588)

VISTO: IL RESPONSABILE DEL PROCEDIMENTO — Dott. Ing. Giuseppe Danilo MALGERI
INTEGRATORE DELLE PRESTAZIONI SPECIALISTICHE — Ing. Valerio BAJETTI
GEOLOGO — Prof. Ing. Geol. Luigi MONTERISI
IL COORDINATORE DELLA SICUREZZA IN FASE DI PROGETTAZIONE — Ing. Gianluca CICIRIELLO

FB80

F - PROGETTO IDRAULICO
FB - RETICOLO IDROGRAFICO
SEZIONI CANALE 10B SX - TAVOLA 2 DI 3

CODICE PROGETTO (PROGETTO / LIV. PROG. / N. PROG.)	NOME FILE	REVISIONE	SCALA:
LO203 / E / 1801	FB80-T00ID02IDRSZ24_B.dwg — CODICE ELAB. T00ID02IDRSZ24	B	1:200

REV.	DESCRIZIONE	DATA	REDATTO	VERIFICATO	APPROVATO
C					
B	EMISSIONE A SEGUITO DI RAPPORTO INTERMEDIO DI VERIFICA ITCF-C186001-05-ATF-RA-00001	FEBBRAIO 2019	ING. GIUSEPPE CRISÀ	ING. GAETANO RANIERI	ING. VALERIO BAJETTI
A	EMISSIONE	SETTEMBRE 2018	ING. BERNARDINO FIMIANI	ING. GAETANO RANIERI	ING. VALERIO BAJETTI