SEZIONE CORRENTI CANALE
SCALA 1:200

PROFILO CANALE14A SX
SEZIONE SEZ.-1
PROGRESSIVA 0.00

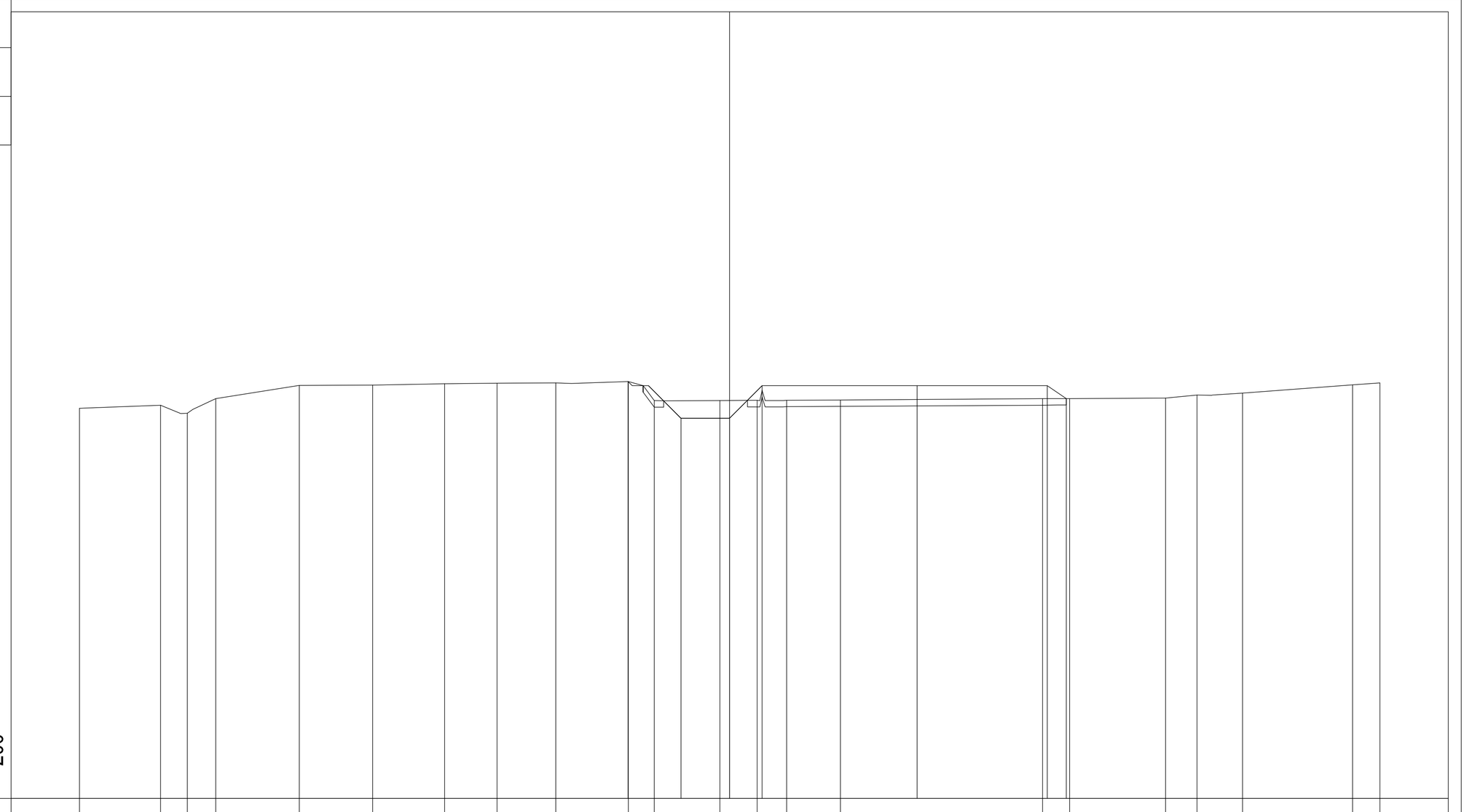

PROGRESSIVE TERRENO	-20.00 -17.50 -16.68 -15.80 -13.24 -10.98 -8.77 -7.15 -5.35 -3.12 -2.32 -0.30 0.85 1.75 3.41 9.63 10.46 13.41 14.37 15.78 19.16 20.00
PARZIALI TERRENO	2.50 0.82 0.88 2.56 2.26 2.21 1.62 1.80 2.23 0.80 2.02 1.15 0.90 1.66 6.22 0.83 2.95 0.96 1.41 3.38 0.84
QUOTE TERRENO	109.00 109.10 108.85 109.30 109.71 109.71 109.76 109.77 109.78 109.83 109.24 109.24 109.25 109.25 109.26 109.30 109.30 109.31 109.41 109.47 109.72 109.78
PROGRESSIVE PROGETTO	-3.13 -1.50 0.00 1.00 5.77 9.77 10.36
PARZIALI PROGETTO	1.63 1.50 1.00 4.77 4.00 0.59
QUOTE PROGETTO	109.83 108.70 108.70 109.70 109.70 109.70 109.30

PROFILO CANALE14A SX
SEZIONE SEZ.-2
PROGRESSIVA 8.94

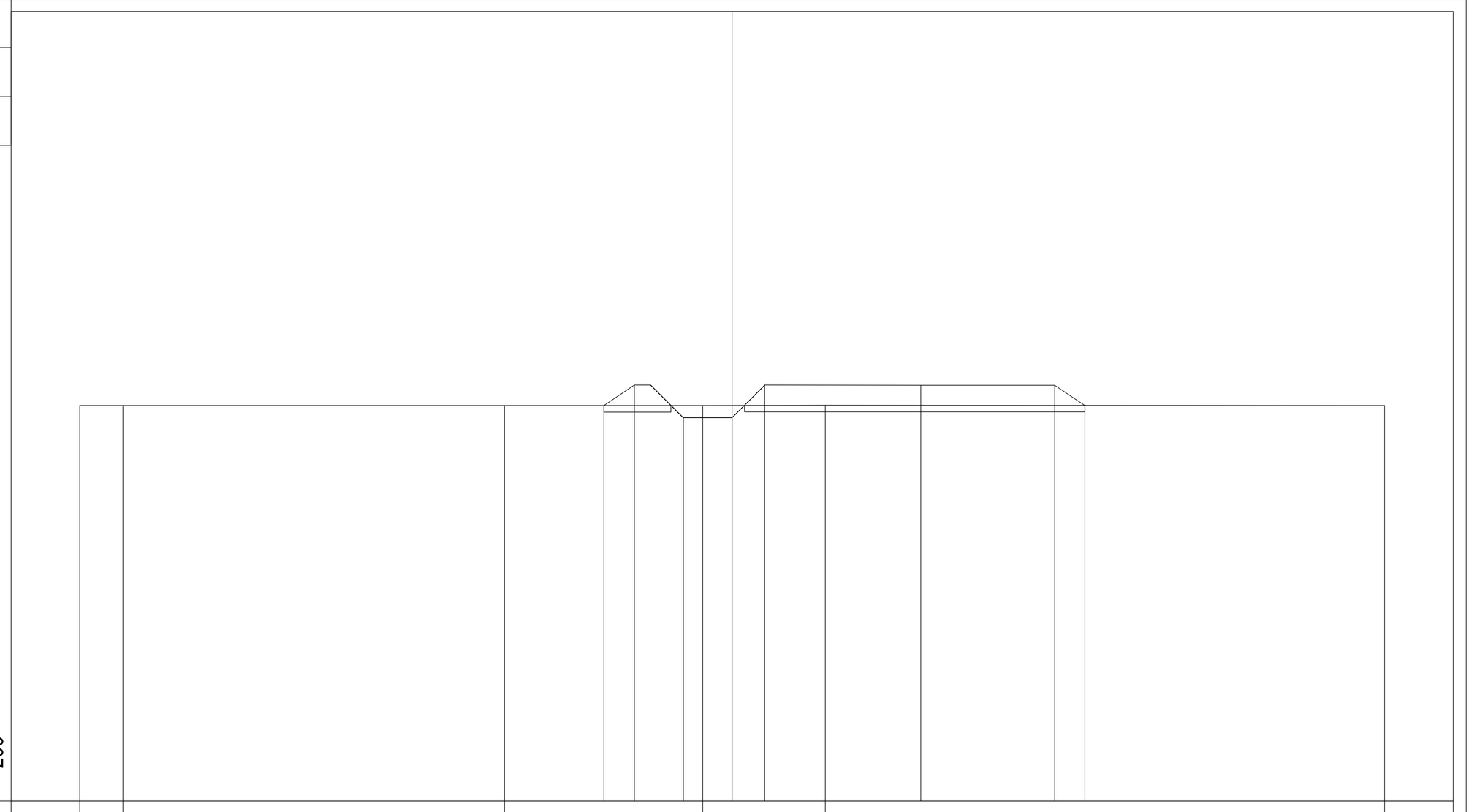

PROGRESSIVE TERRENO	-20.00 -18.67 -6.98 -0.91 2.86 20.00
PARZIALI TERRENO	1.33 11.69 6.07 3.77 17.14
QUOTE TERRENO	109.12 109.12 109.12 109.12 109.13 109.13
PROGRESSIVE PROGETTO	-3.93 -3.00 -1.50 0.00 1.00 5.78 9.89 10.82
PARZIALI PROGETTO	0.93 1.50 1.50 1.00 4.78 4.11 0.93
QUOTE PROGETTO	109.12 109.75 108.75 108.75 109.75 109.75 109.75 109.13

PROFILO CANALE14A SX
SEZIONE SEZ.-3
PROGRESSIVA 28.94

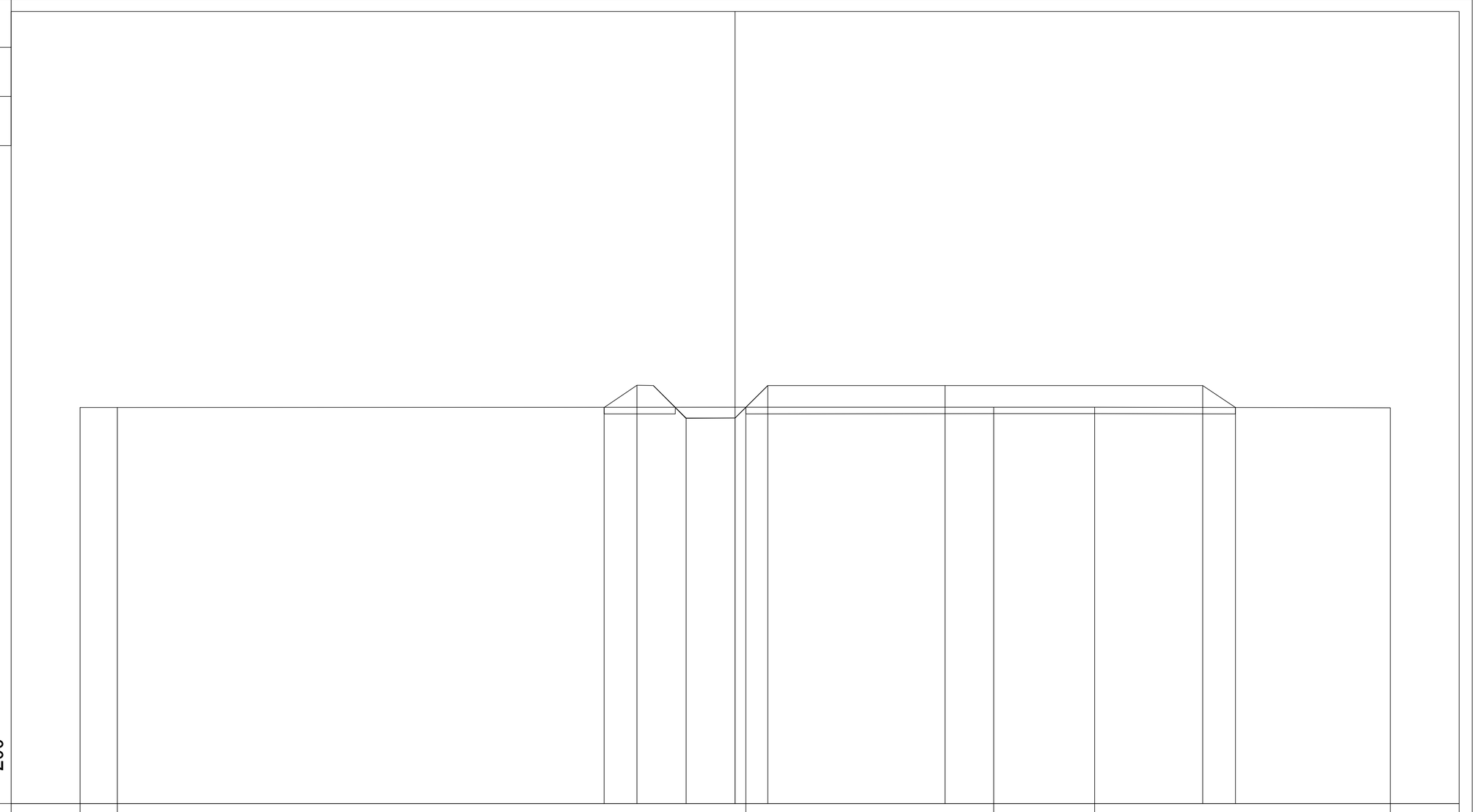

PROGRESSIVE TERRENO	-20.00 -18.86 0.33 7.89 10.97 20.00
PARZIALI TERRENO	1.14 19.19 7.56 3.08 9.03
QUOTE TERRENO	109.10 109.10 109.11 109.11 109.11 109.10
PROGRESSIVE PROGETTO	-4.00 -3.00 -1.50 0.00 1.00 6.41 14.27 15.27
PARZIALI PROGETTO	1.00 1.50 1.50 1.00 5.41 7.86 1.00
QUOTE PROGETTO	109.10 109.78 108.77 108.77 109.78 109.77 109.77 109.10

PROFILO CANALE14A SX
SEZIONE SEZ.-4
PROGRESSIVA 60.00

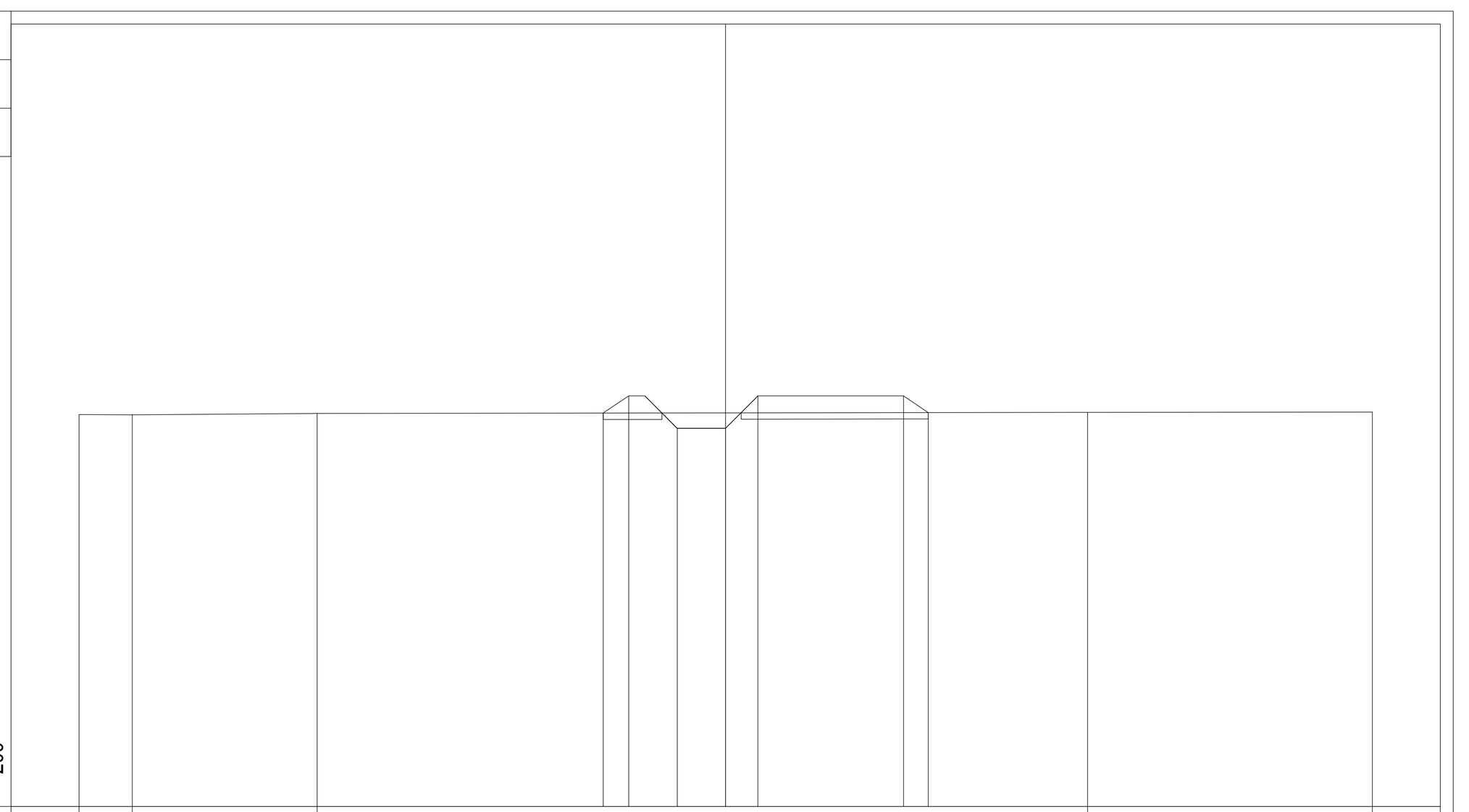

PROGRESSIVE TERRENO	-20.00 -18.35 -12.64 11.19 20.00
PARZIALI TERRENO	1.65 5.71 23.83 8.81
QUOTE TERRENO	109.12 109.11 109.16 109.19 109.20
PROGRESSIVE PROGETTO	-3.79 -3.00 -1.50 0.00 1.00 5.50 6.27
PARZIALI PROGETTO	0.79 1.50 1.50 1.00 4.50 0.77
QUOTE PROGETTO	109.17 109.70 108.70 108.70 109.70 109.70 109.18

PROFILO CANALE14A SX
SEZIONE SEZ.-5
PROGRESSIVA 90.00

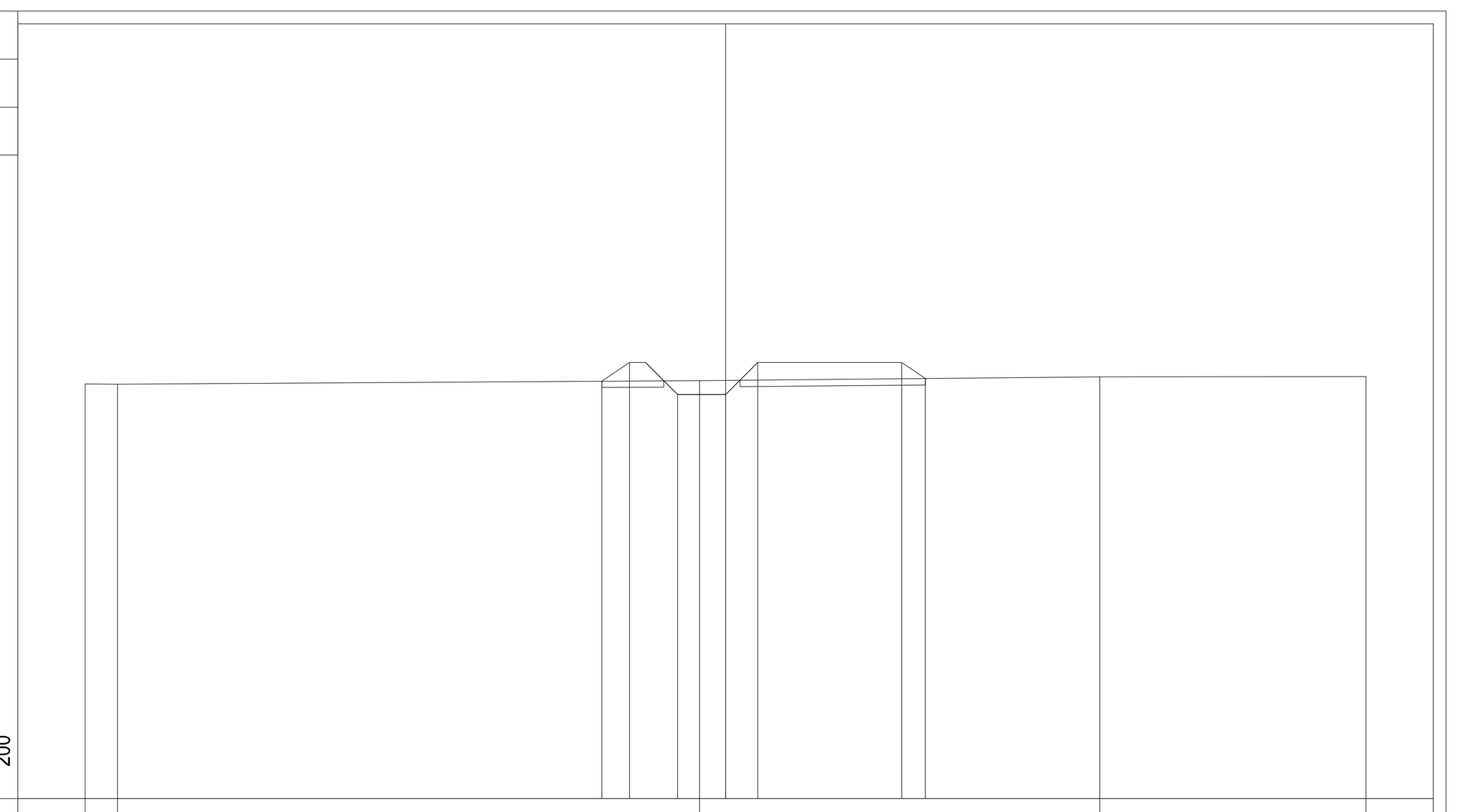

PROGRESSIVE TERRENO	-20.00 -18.99 -0.81 11.68 20.00
PARZIALI TERRENO	1.01 18.18 12.49 8.32
QUOTE TERRENO	108.95 108.95 109.06 109.17 109.18
PROGRESSIVE PROGETTO	-3.87 -3.00 -1.50 0.00 1.00 5.50 6.24
PARZIALI PROGETTO	0.87 1.50 1.50 1.00 4.50 0.74
QUOTE PROGETTO	109.04 109.62 108.62 108.62 109.62 109.62 109.12

PROFILO CANALE14A SX
SEZIONE SEZ.-6
PROGRESSIVA 120.00

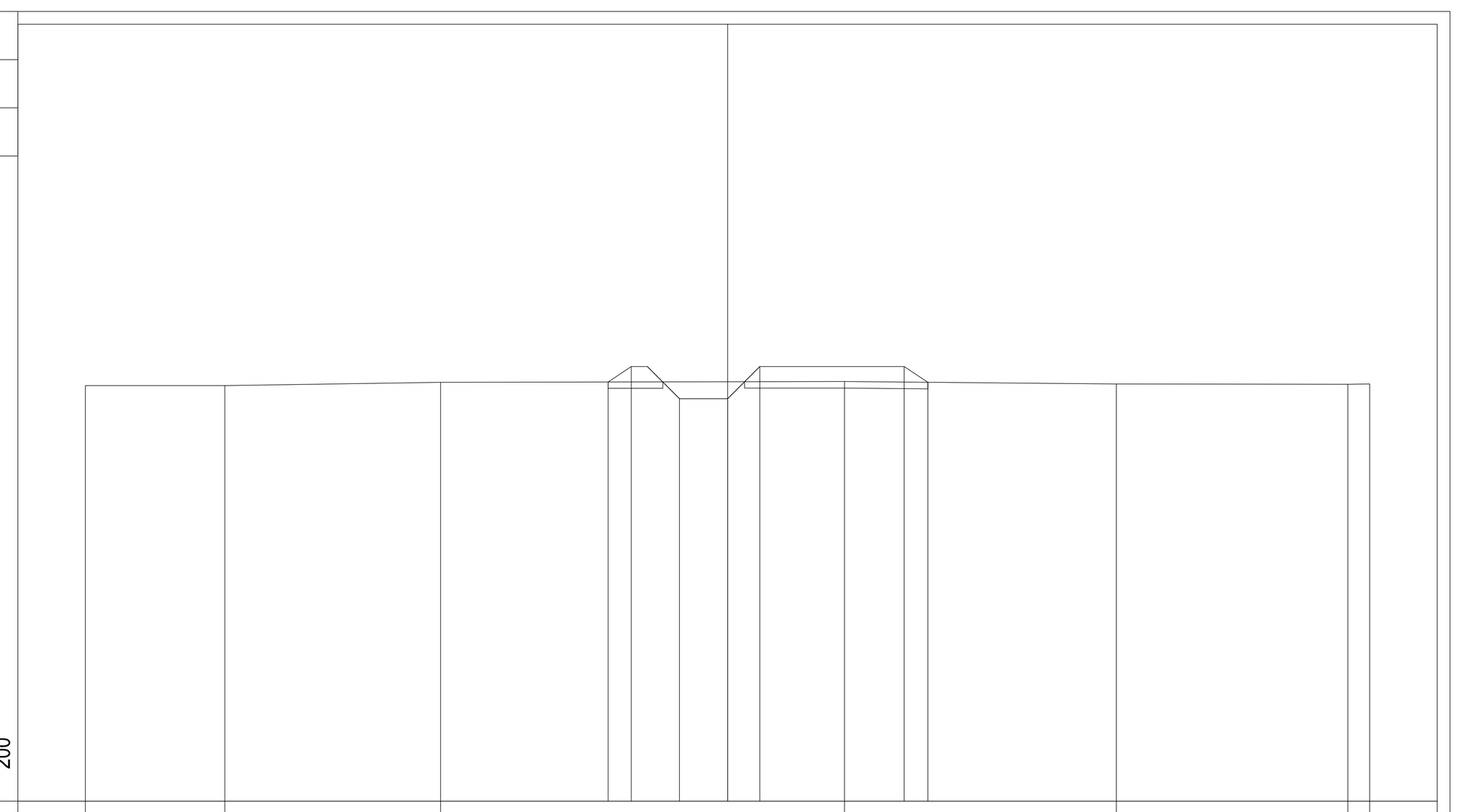

PROGRESSIVE TERRENO	-20.00 -15.65 -8.94 3.64 12.11 19.32 20.00
PARZIALI TERRENO	4.35 6.71 12.58 8.47 7.21 0.68
QUOTE TERRENO	108.95 108.95 109.05 109.07 108.99 108.99 108.99
PROGRESSIVE PROGETTO	-3.72 -3.00 -1.50 0.00 1.00 5.50 6.24
PARZIALI PROGETTO	0.72 1.50 1.50 1.00 4.50 0.74
QUOTE PROGETTO	109.06 109.54 108.54 108.54 109.54 109.54 109.05

PROFILO CANALE14A SX
SEZIONE SEZ.-7
PROGRESSIVA 150.00

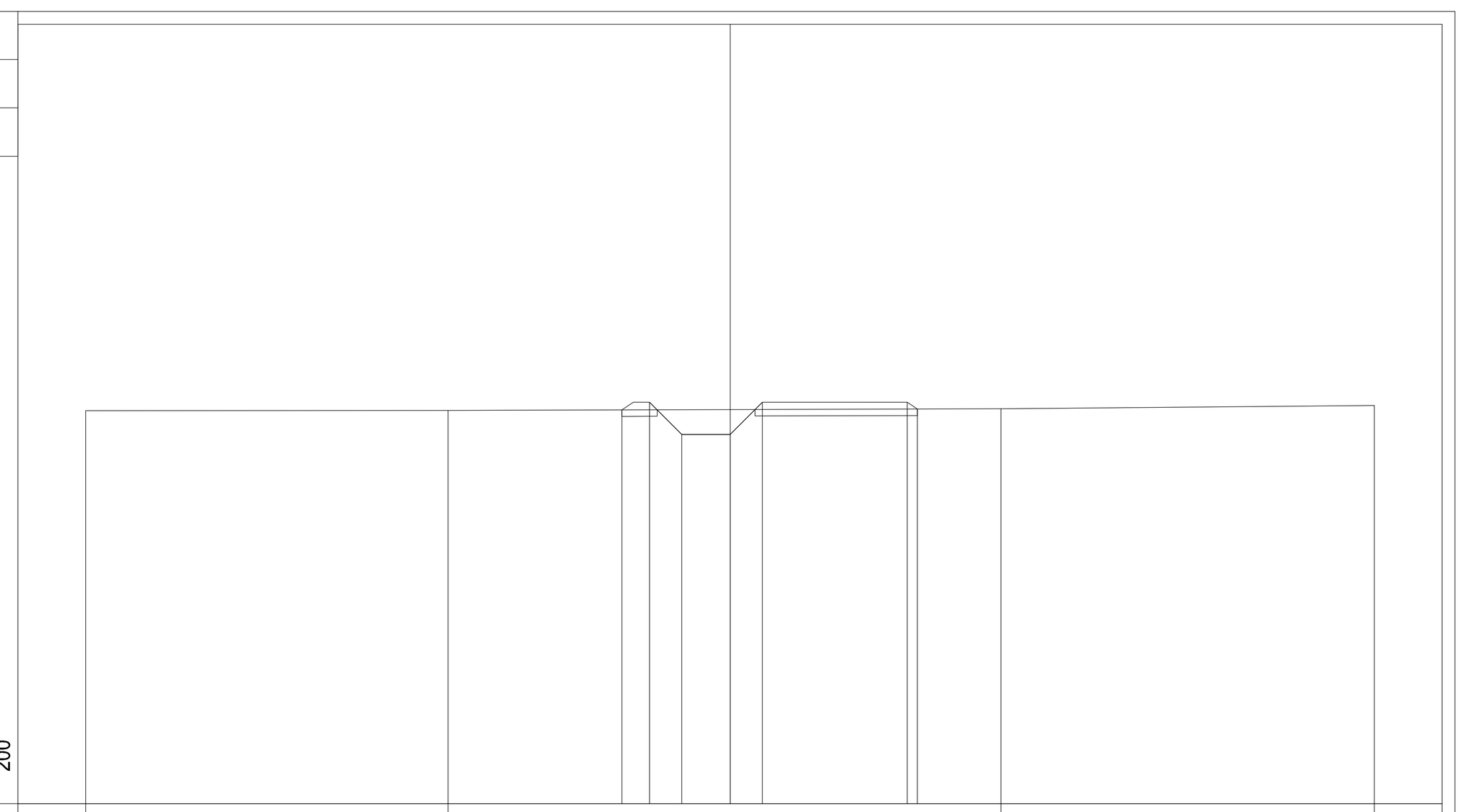

PROGRESSIVE TERRENO	-20.00 -8.75 8.41 20.00
PARZIALI TERRENO	11.25 17.16 11.59
QUOTE TERRENO	109.21 109.21 109.26 109.36
PROGRESSIVE PROGETTO	-3.36 -2.50 -1.50 0.00 1.00 5.50 5.82
PARZIALI PROGETTO	0.86 1.00 1.50 1.00 4.50 0.32
QUOTE PROGETTO	109.23 109.47 108.47 108.47 109.47 109.47 109.25

PROFILO CANALE14A SX
SEZIONE SEZ.-8
PROGRESSIVA 180.00

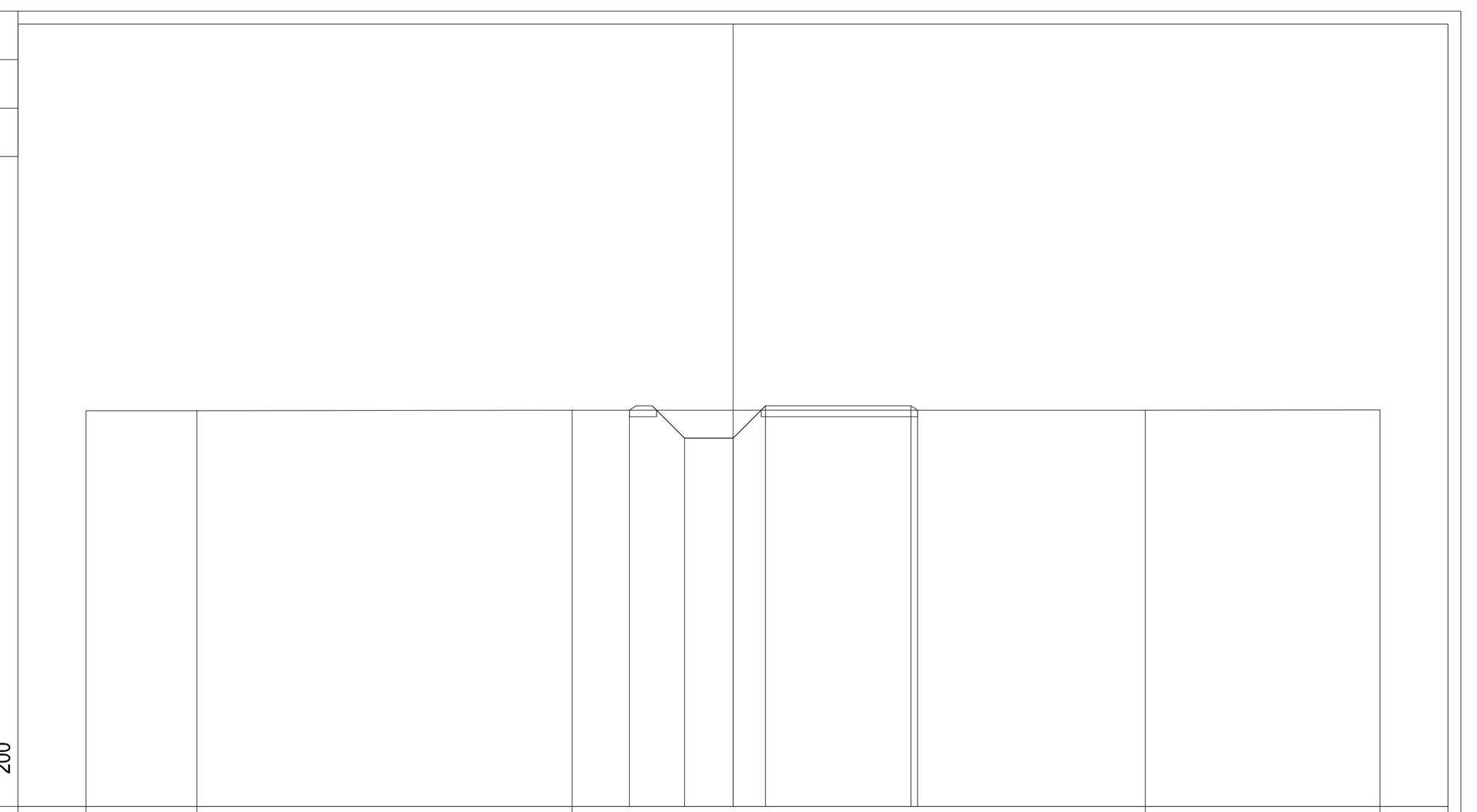

PROGRESSIVE TERRENO	-20.00 -16.57 -4.97 12.74 20.00
PARZIALI TERRENO	3.43 11.60 17.71 7.26
QUOTE TERRENO	109.24 109.24 109.25 109.26 109.27
PROGRESSIVE PROGETTO	-3.20 -1.50 0.00 1.00 5.50 5.70
PARZIALI PROGETTO	1.70 1.50 1.00 4.50 0.20
QUOTE PROGETTO	109.25 108.39 108.39 109.39 109.39 109.26

PROFILO CANALE14A SX
SEZIONE SEZ.-9
PROGRESSIVA 210.00

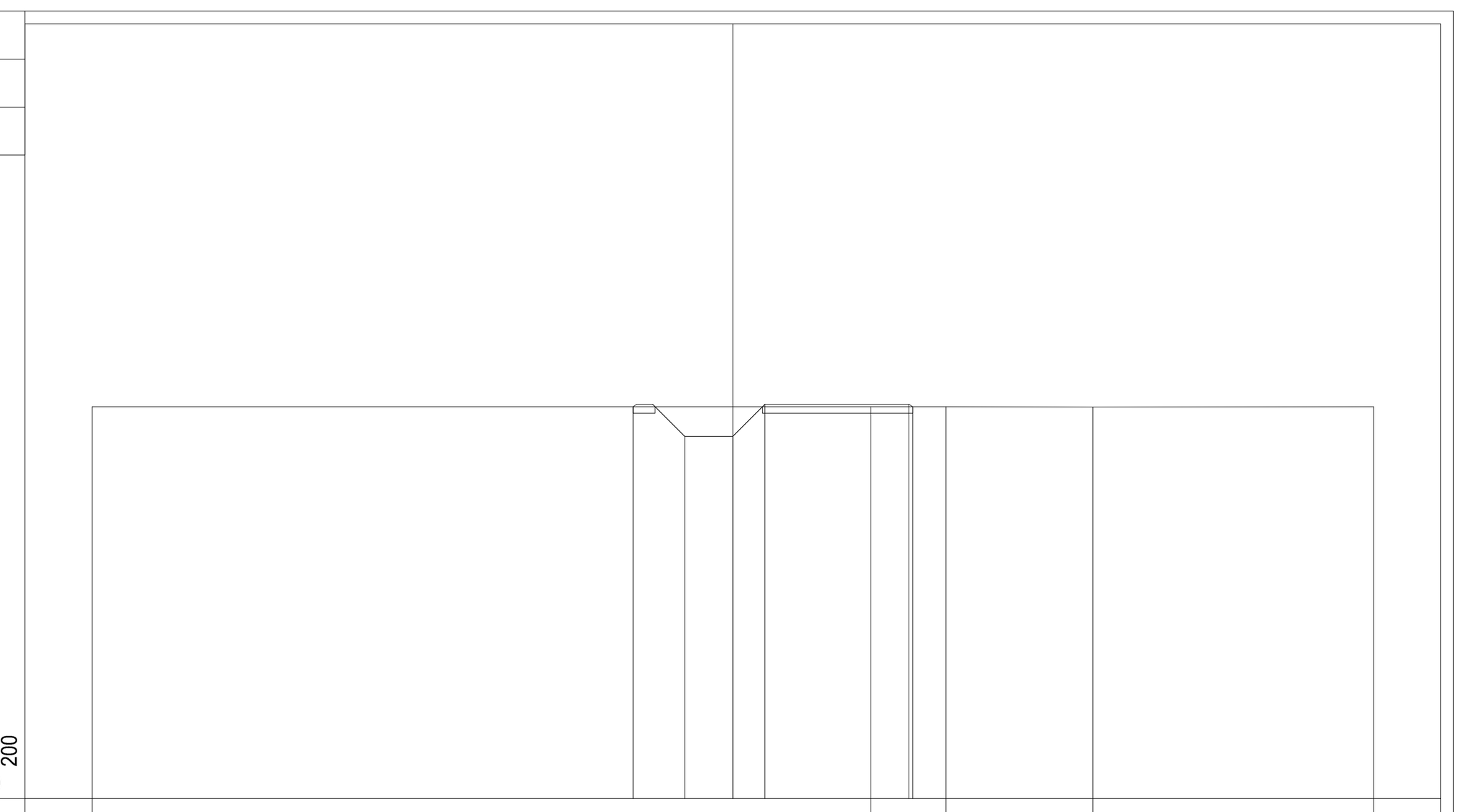

PROGRESSIVE TERRENO	-20.00 4.31 6.65 11.24 20.00
PARZIALI TERRENO	24.31 2.34 4.59 8.76
QUOTE TERRENO	109.24 109.24 109.24 109.23 109.24
PROGRESSIVE PROGETTO	-3.11 -1.50 0.00 1.00 5.50 5.61
PARZIALI PROGETTO	1.61 1.50 1.00 4.50 0.11
QUOTE PROGETTO	109.24 108.31 108.31 109.31 109.31 109.24

PROFILO CANALE14A SX
SEZIONE SEZ.-10
PROGRESSIVA 240.00

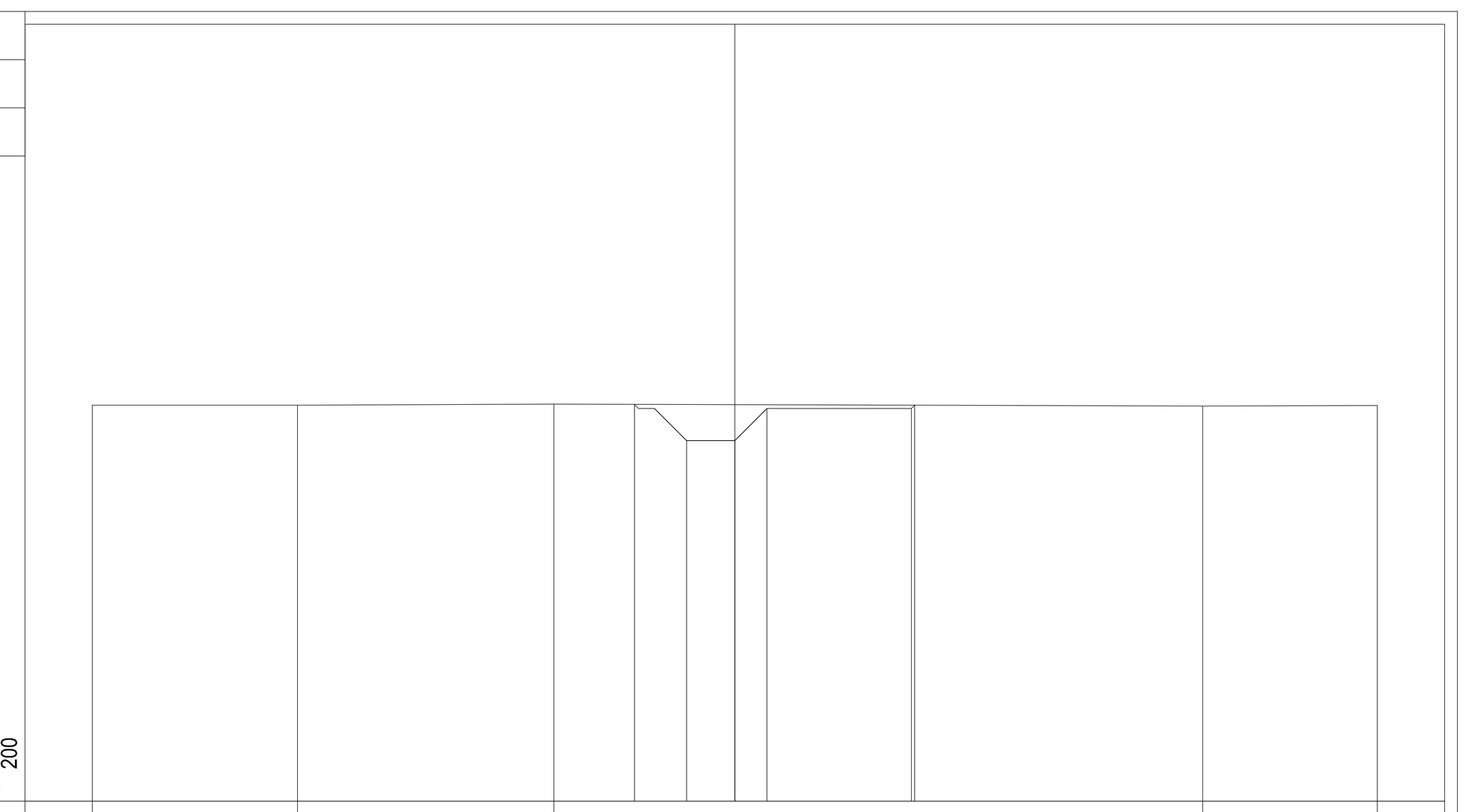

PROGRESSIVE TERRENO	-20.00 -13.62 -5.63 14.57 20.00
PARZIALI TERRENO	6.38 7.99 20.20 5.43
QUOTE TERRENO	109.34 109.33 109.37 109.31 109.33
PROGRESSIVE PROGETTO	-3.12 -1.50 0.00 1.00 5.50 5.60
PARZIALI PROGETTO	1.62 1.50 1.00 4.50 0.10
QUOTE PROGETTO	109.36 108.24 108.24 109.24 109.24 109.33

PROFILO CANALE14A SX
SEZIONE SEZ.-11
PROGRESSIVA 270.00

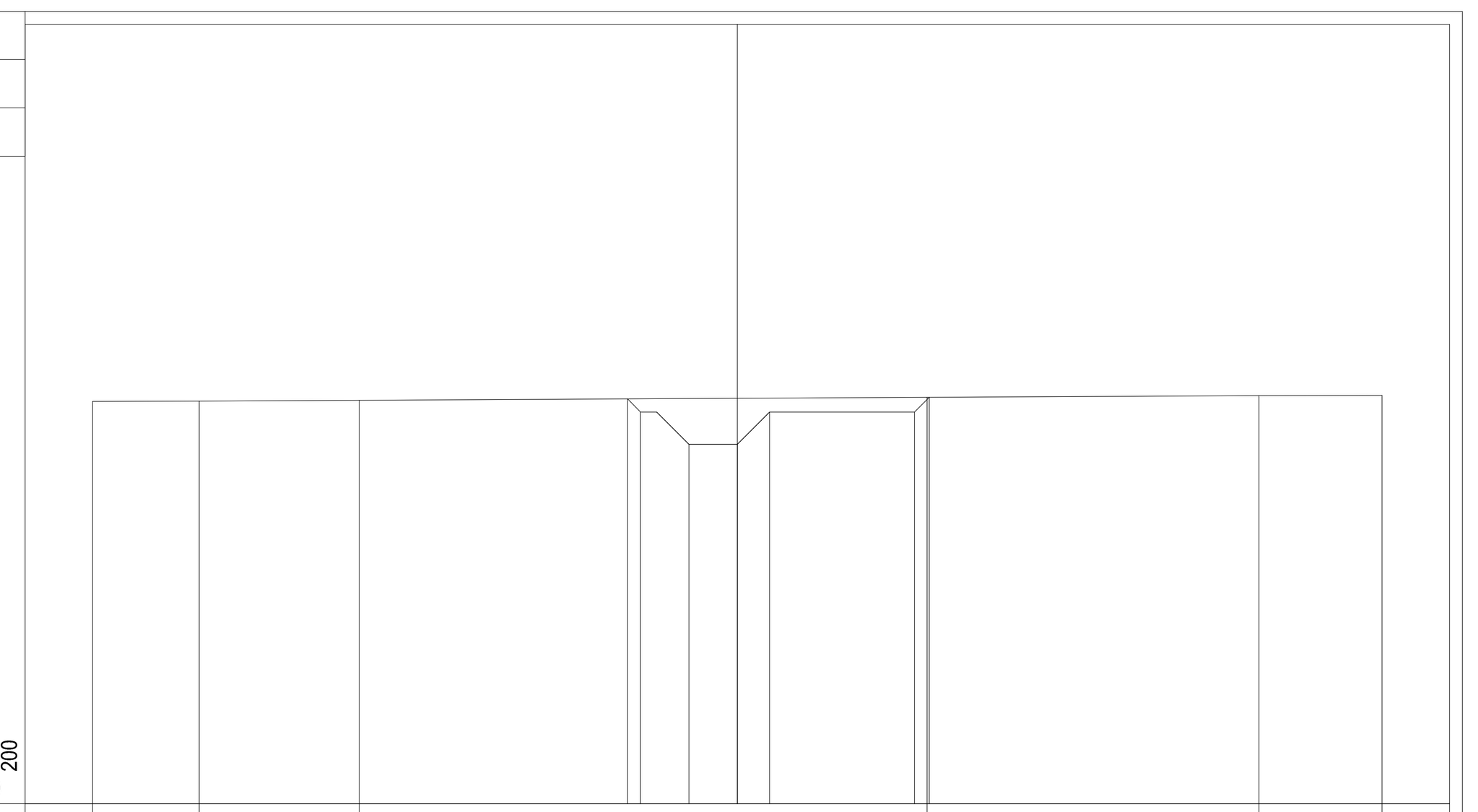

PROGRESSIVE TERRENO	-20.00 -16.69 -11.73 5.89 16.19 20.00
PARZIALI TERRENO	3.31 4.96 17.62 10.30 3.81
QUOTE TERRENO	109.49 109.50 109.52 109.61 109.67 109.68
PROGRESSIVE PROGETTO	-3.40 -3.00 -1.50 0.00 1.00 5.50 5.96
PARZIALI PROGETTO	0.40 1.50 1.50 1.00 4.50 0.46
QUOTE PROGETTO	109.57 109.16 108.16 108.16 109.16 109.16 109.62

PROFILO CANALE14A SX
SEZIONE SEZ.-12
PROGRESSIVA 300.00

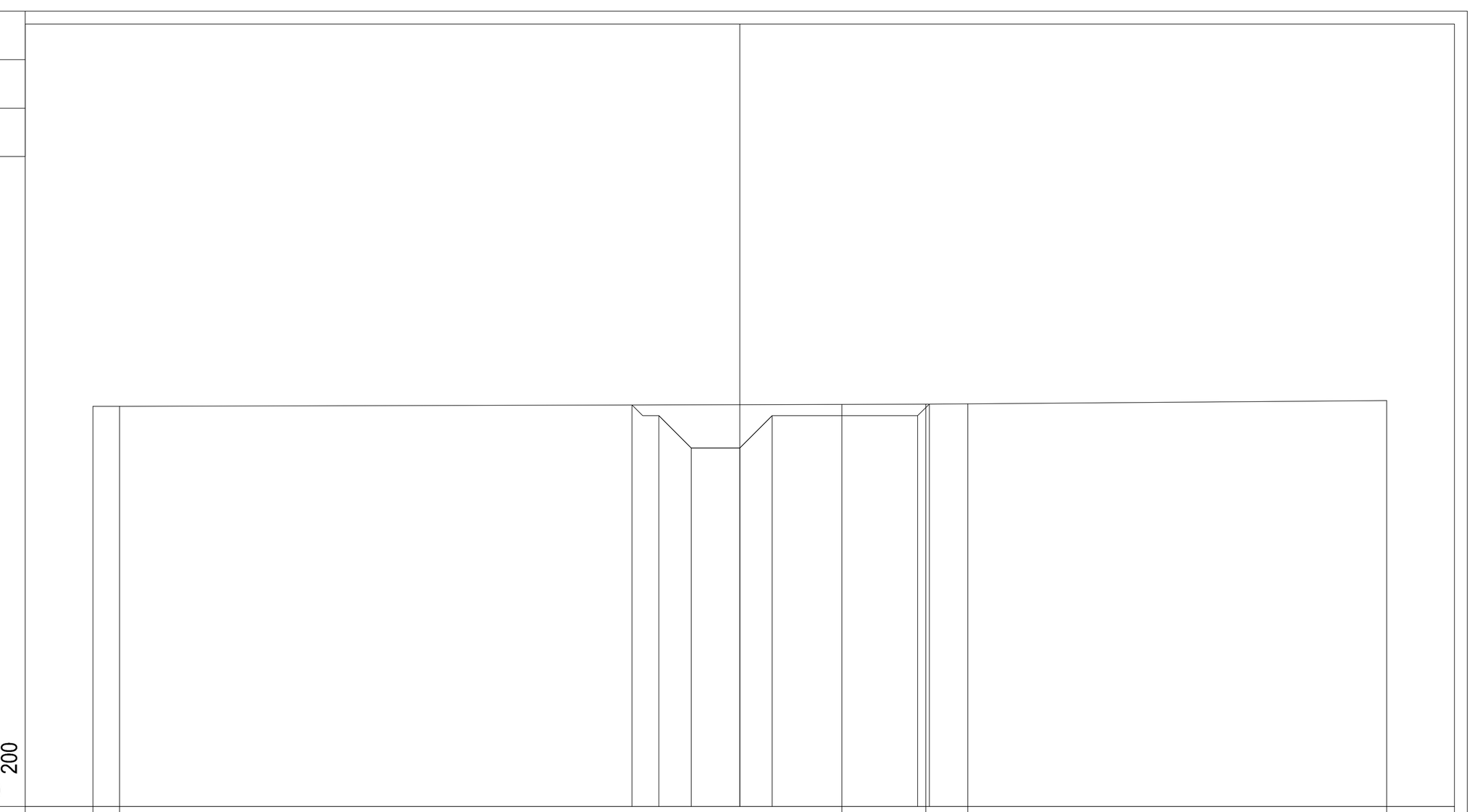

PROGRESSIVE TERRENO	-20.00 -19.17 3.16 5.75 7.05 20.00
PARZIALI TERRENO	0.83 22.33 2.59 1.30 12.95
QUOTE TERRENO	109.37 109.38 109.44 109.44 109.45 109.55
PROGRESSIVE PROGETTO	-3.33 -2.50 -1.50 0.00 1.00 5.50 5.86
PARZIALI PROGETTO	0.83 1.00 1.50 1.00 4.50 0.36
QUOTE PROGETTO	109.42 109.08 108.08 108.08 109.08 109.08 109.44

ANAS S.p.A.
Direzione Progettazione e Realizzazione Lavori

LAVORI DI COLLEGAMENTO TRA LA S.S.11 A MAGENTA E LA TANGENZIALE OVEST DI MILANO

VARIANTE DI ABBIATEGRASSO E ADEGUAMENTO IN SEDE DEL TRATTO ABBIATEGRASSO-VIGEVANO FINO AL PONTE SUL FIUME TICINO

1° STRALCIO DA MAGENTA A VIGEVANO - TRATTA C

PROGETTO ESECUTIVO

STUDIO CORONA
Ing. Renato Vaira (Ordine degli Ingg. di Torino e Provincia n° 4683 W)
Ingegneria del Territorio s.r.l. — Ing. Valerio Bajetti (Ordine degli Ingg. di Roma e provincia n° A-26211)
ING. RENATO DEL PRETE — Ing. Renato Del Prete (Ordine degli Ingg. di Bari e provincia n° 5073)
ECOPLAN — Arch. Nicoletta Frattini (Ordine degli Arch. di Torino e provincia n° A-8433)
E&G Engineering & Graphics S.r.l. — Ing. Gabriele Incecchi (Ordine degli Ingg. di Roma e provincia n° A-12102)
CONSORZIO UNING — Società designata: GA&M — Prof. Ing. Matteo Ranieri (Ordine degli Ingg. di Bari e provincia n° 1137)
SETAC Srl Servizi & Engineering Trasporti Ambiente Costruzioni — Prof. Ing. Luigi Monterisi (Ordine degli Ingg. di Bari e provincia n° 1771)
ARKE' INGEGNERIA s.r.l. — Ing. Gioacchino Angarano (Ordine degli Ingg. di Bari e provincia n° 5970)
DOTT. GEOL. DANILO GALLO — Dott. Geol. Danilo Gallo (Ordine dei Geologi della Regione Puglia n° 588)

VISTO: IL RESPONSABILE DEL PROCEDIMENTO	INTEGRATORE DELLE PRESTAZIONI SPECIALISTICHE	GEOLOGO	IL COORDINATORE DELLA SICUREZZA IN FASE DI PROGETTAZIONE
Dott. Ing. Giuseppe Danilo MALGERI	Ing. Valerio BAJETTI	Prof. Ing. Geol. Luigi MONTERISI	Ing. Gianluca CICIRIELLO

FB86

F - PROGETTO IDRAULICO
FB - RETICOLO IDROGRAFICO
SEZIONI CANALE 14A SX - TAVOLA 1 DI 2

CODICE PROGETTO			NOME FILE	REVISIONE	SCALA:
PROGETTO	LIV. PROG.	N. PROG.	FB86-T00ID02IDRSZ30_B.dwg		
LO203	E	1801	CODICE ELAB. T00ID02IDRSZ30	B	1:200

REV.	DESCRIZIONE	DATA	REDATTO	VERIFICATO	APPROVATO
C					
B	EMISSIONE A SEGUITO DI RAPPORTO INTERMEDIO DI VERIFICA ITCF-C186001-05-ATF-RA-00001	FEBBRAIO 2019	ING. GIUSEPPE CRISÀ	ING. GAETANO RANIERI	ING. VALERIO BAJETTI
A	EMISSIONE	SETTEMBRE 2018	ING. BERNARDINO FIMIANI	ING. GAETANO RANIERI	ING. VALERIO BAJETTI