SEZIONE CORRENTI CANALE
SCALA 1:200

PROFILO CANALE14B SX
SEZIONE SEZ.-13
PROGRESSIVA 300.00

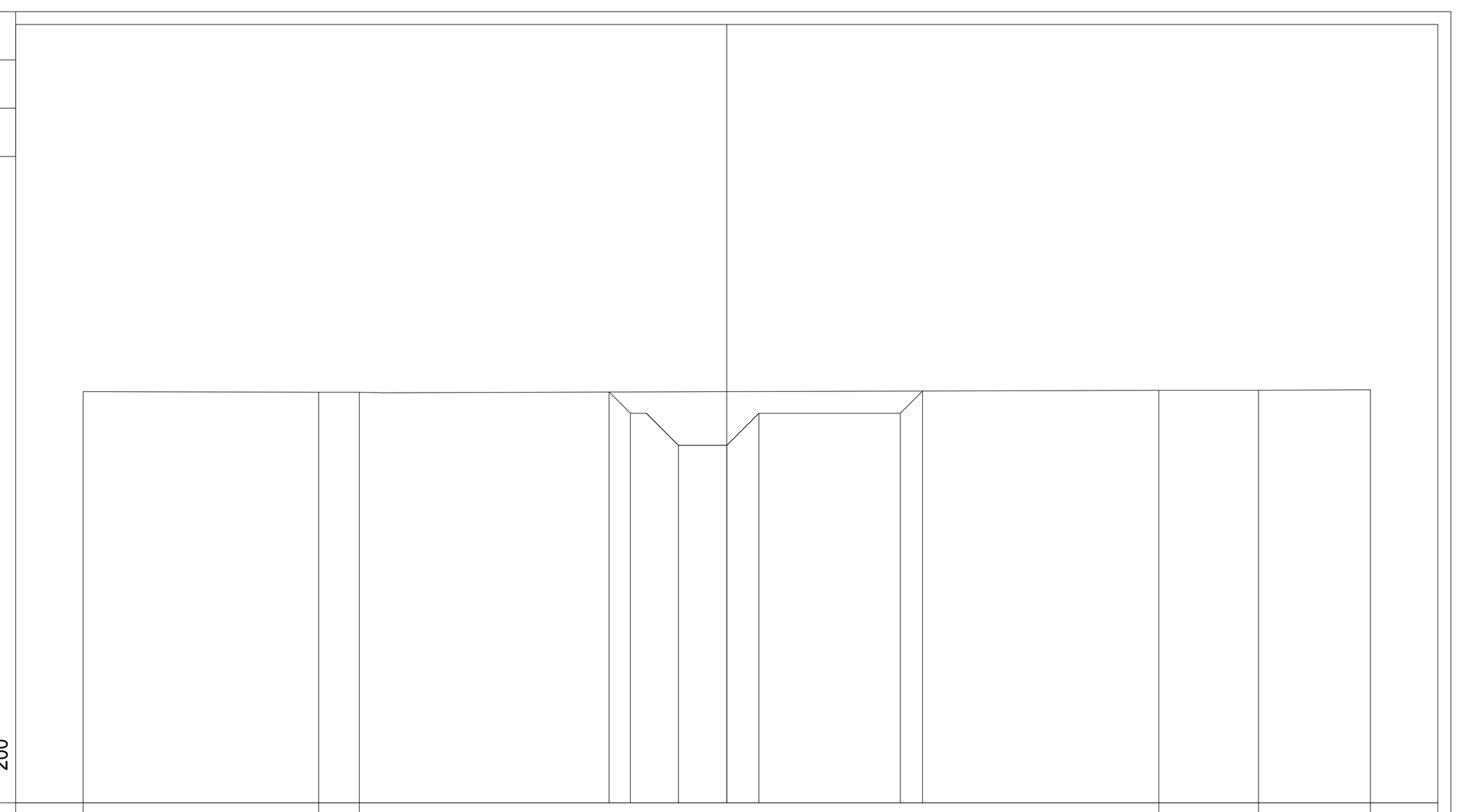

PROGRESSIVE TERRENO	-20.00 · -12.69 · -11.42 · 13.43 · 16.52 · 20.00
PARZIALI TERRENO	7.31 · 1.27 · 24.85 · 3.09 · 3.48
QUOTE TERRENO	107.79 · 107.76 · 107.77 · 107.83 · 107.82 · 107.85
PROGRESSIVE PROGETTO	-3.66 · -3.00 · -1.50 · 0.00 · 1.00 · 5.39 · 6.08
PARZIALI PROGETTO	0.66 · 1.50 · 1.50 · 1.00 · 4.39 · 0.69
QUOTE PROGETTO	107.78 · 107.12 · 106.12 · 106.12 · 107.12 · 107.12 · 107.81

PROFILO CANALE14B SX
SEZIONE SEZ.-14
PROGRESSIVA 330.00

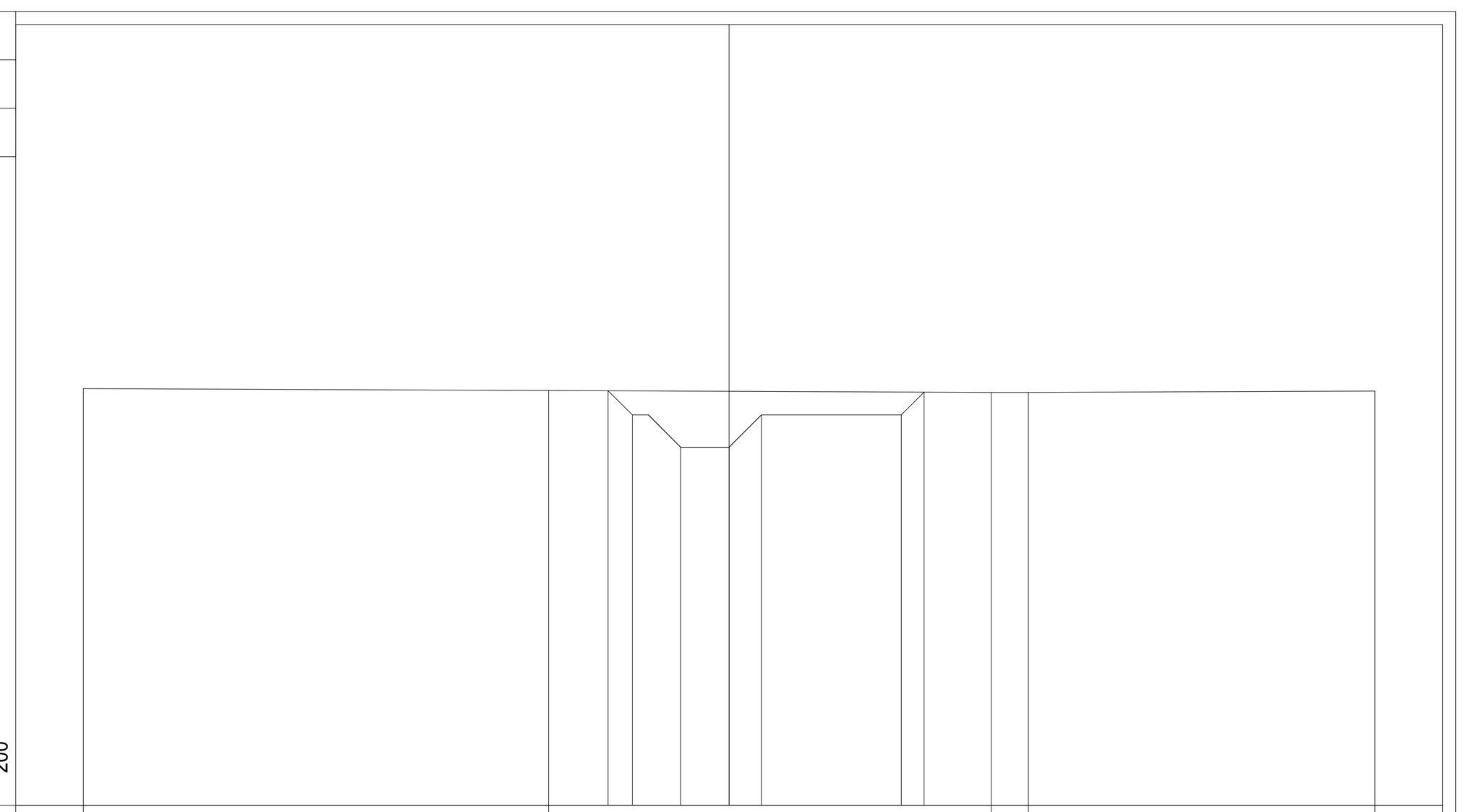

PROGRESSIVE TERRENO	-20.00 · -5.59 · 8.12 · 9.27 · 20.00
PARZIALI TERRENO	14.41 · 13.71 · 1.15 · 10.73
QUOTE TERRENO	107.91 · 107.85 · 107.79 · 107.80 · 107.84
PROGRESSIVE PROGETTO	-3.75 · -3.00 · -1.50 · 0.00 · 1.00 · 5.33 · 6.04
PARZIALI PROGETTO	0.75 · 1.50 · 1.50 · 1.00 · 4.33 · 0.71
QUOTE PROGETTO	107.84 · 107.10 · 106.10 · 106.10 · 107.10 · 107.10 · 107.80

PROFILO CANALE14B SX
SEZIONE SEZ.-15
PROGRESSIVA 360.00

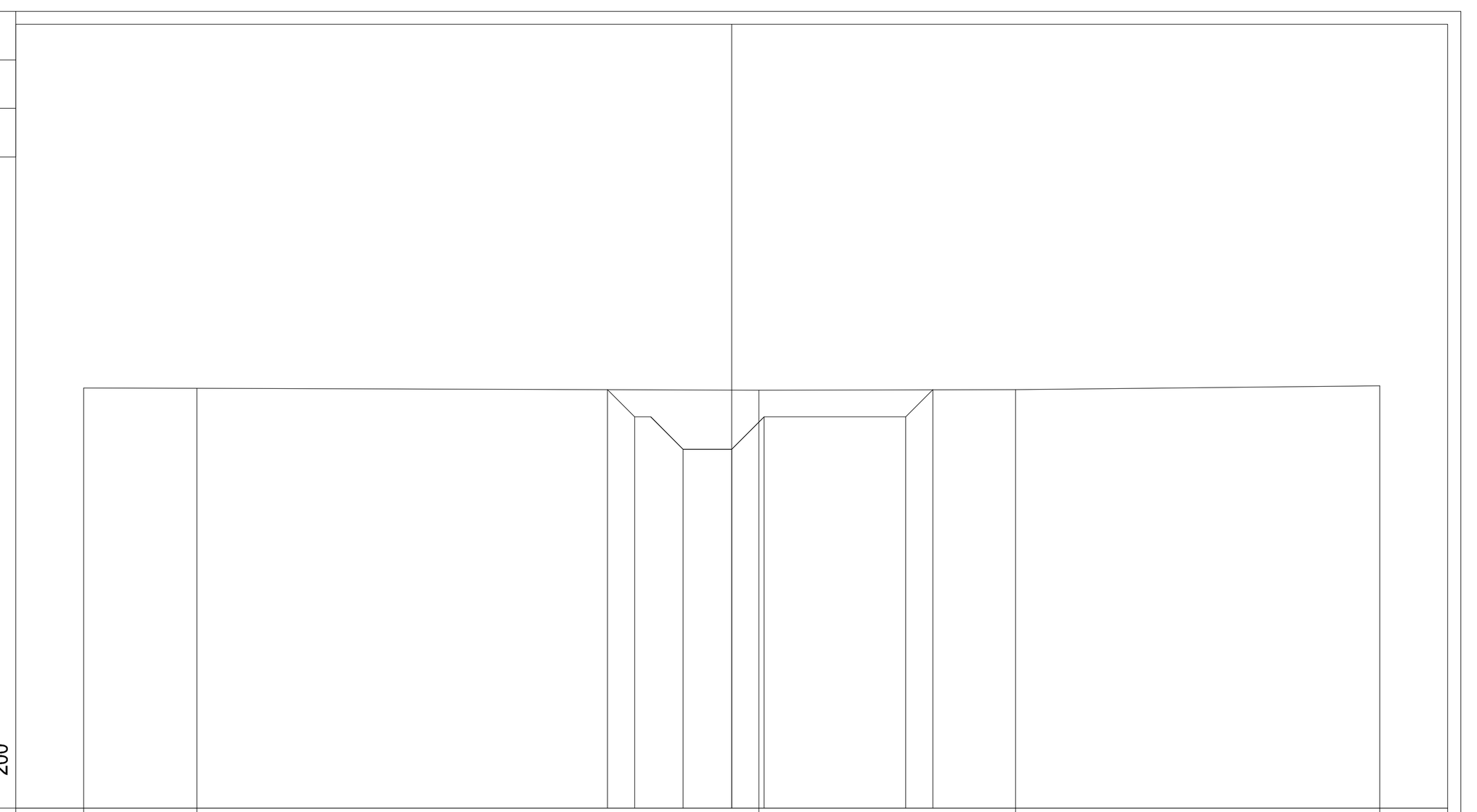

PROGRESSIVE TERRENO	-20.00 · -16.51 · 0.84 · 8.76 · 20.00
PARZIALI TERRENO	3.49 · 17.35 · 7.92 · 11.24
QUOTE TERRENO	107.96 · 107.96 · 107.90 · 107.92 · 108.04
PROGRESSIVE PROGETTO	-3.84 · -3.00 · -1.50 · 0.00 · 1.00 · 5.37 · 6.21
PARZIALI PROGETTO	0.84 · 1.50 · 1.50 · 1.00 · 4.37 · 0.84
QUOTE PROGETTO	107.92 · 107.08 · 106.07 · 106.07 · 107.08 · 107.07 · 107.91

PROFILO CANALE14B SX
SEZIONE SEZ.-16
PROGRESSIVA 390.00

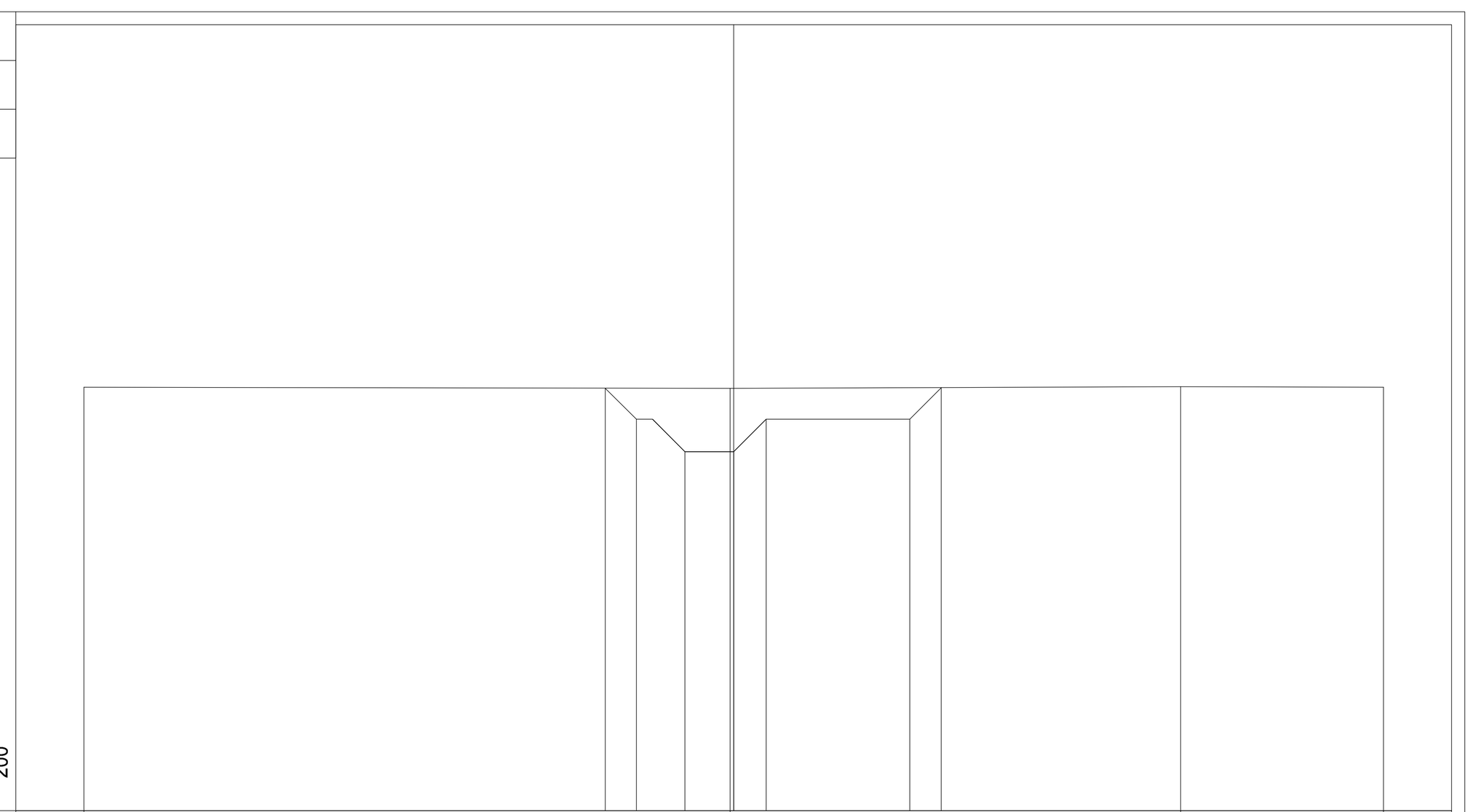

PROGRESSIVE TERRENO	-20.00 · -0.11 · 13.76 · 20.00
PARZIALI TERRENO	19.89 · 13.87 · 6.24
QUOTE TERRENO	108.04 · 108.00 · 108.05 · 108.04
PROGRESSIVE PROGETTO	-3.95 · -3.00 · -1.50 · 0.00 · 1.00 · 5.42 · 6.39
PARZIALI PROGETTO	0.95 · 1.50 · 1.50 · 1.00 · 4.42 · 0.97
QUOTE PROGETTO	108.01 · 107.05 · 106.05 · 106.05 · 107.05 · 107.05 · 108.02

PROFILO CANALE14B SX
SEZIONE SEZ.-17
PROGRESSIVA 420.00

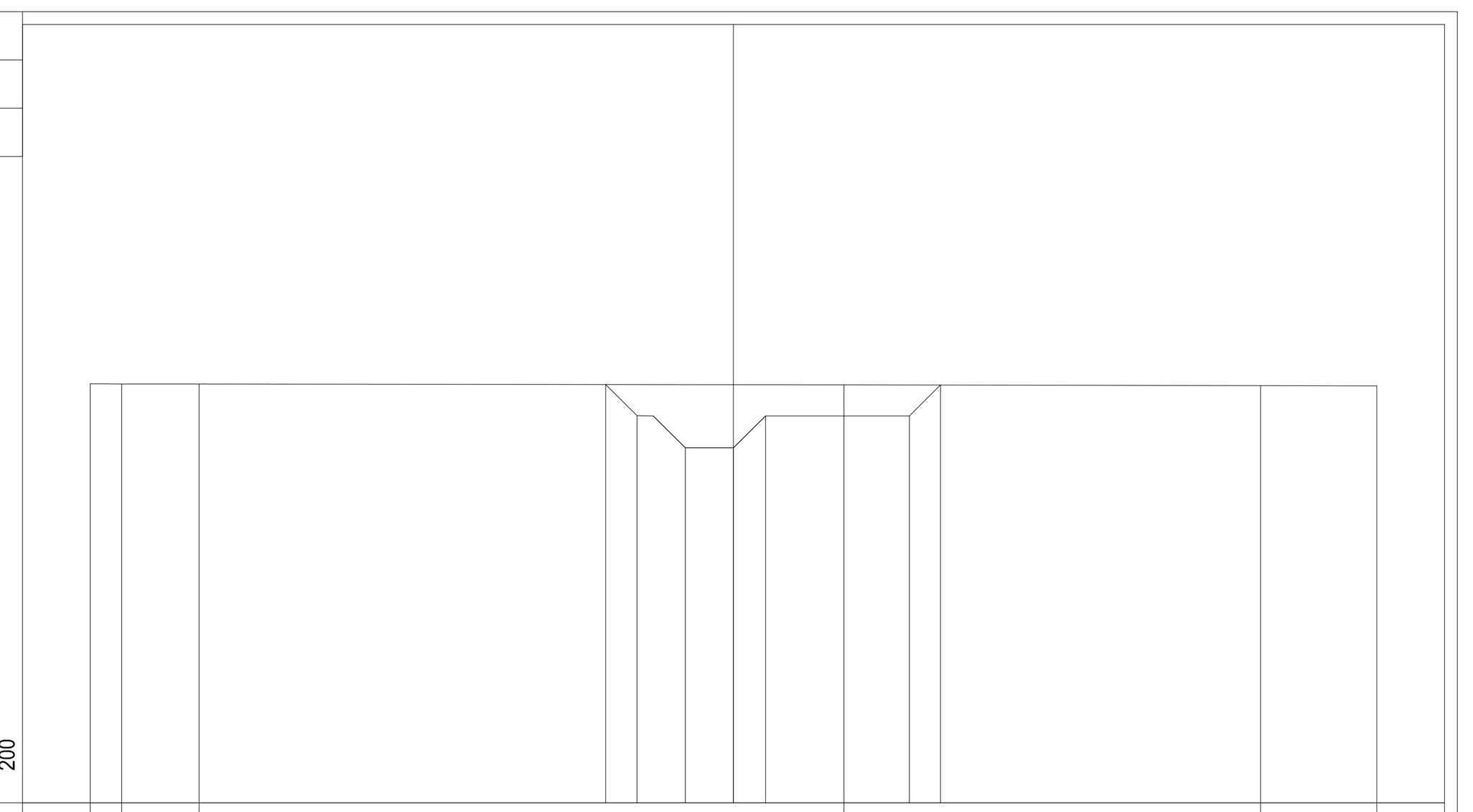

PROGRESSIVE TERRENO	-20.00 · -19.02 · -16.61 · 3.44 · 16.39 · 20.00
PARZIALI TERRENO	0.98 · 2.41 · 20.05 · 12.95 · 3.61
QUOTE TERRENO	108.03 · 108.02 · 108.02 · 108.00 · 107.97 · 107.96
PROGRESSIVE PROGETTO	-3.97 · -3.00 · -1.50 · 0.00 · 1.00 · 5.47 · 6.43
PARZIALI PROGETTO	0.97 · 1.50 · 1.50 · 1.00 · 4.47 · 0.96
QUOTE PROGETTO	108.01 · 107.03 · 106.03 · 106.03 · 107.03 · 107.03 · 107.99

PROFILO CANALE14B SX
SEZIONE SEZ.-18
PROGRESSIVA 457.23

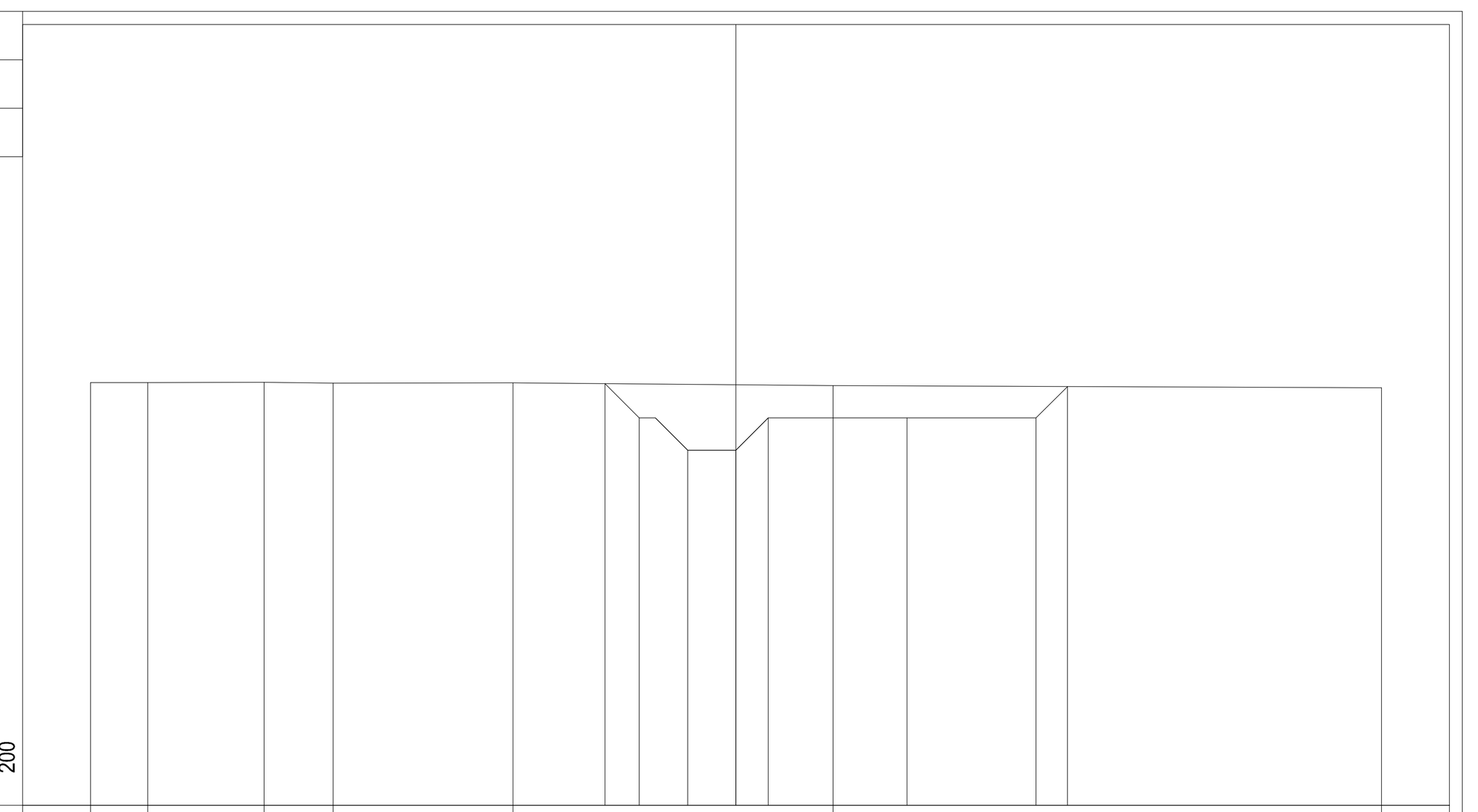

PROGRESSIVE TERRENO	-20.00 · -18.22 · -14.62 · -12.49 · -6.91 · 3.00 · 20.00
PARZIALI TERRENO	1.78 · 3.60 · 2.13 · 5.58 · 9.91 · 17.00
QUOTE TERRENO	108.10 · 108.10 · 108.11 · 108.08 · 108.09 · 108.00 · 107.94
PROGRESSIVE PROGETTO	-4.06 · -3.00 · -1.50 · 0.00 · 1.00 · 5.30 · 9.30 · 10.26
PARZIALI PROGETTO	1.06 · 1.50 · 1.50 · 1.00 · 4.30 · 4.00 · 0.96
QUOTE PROGETTO	108.06 · 107.01 · 106.01 · 106.01 · 107.01 · 107.01 · 107.01 · 107.98

PROFILO CANALE14B SX
SEZIONE SEZ.-19
PROGRESSIVA 477.23

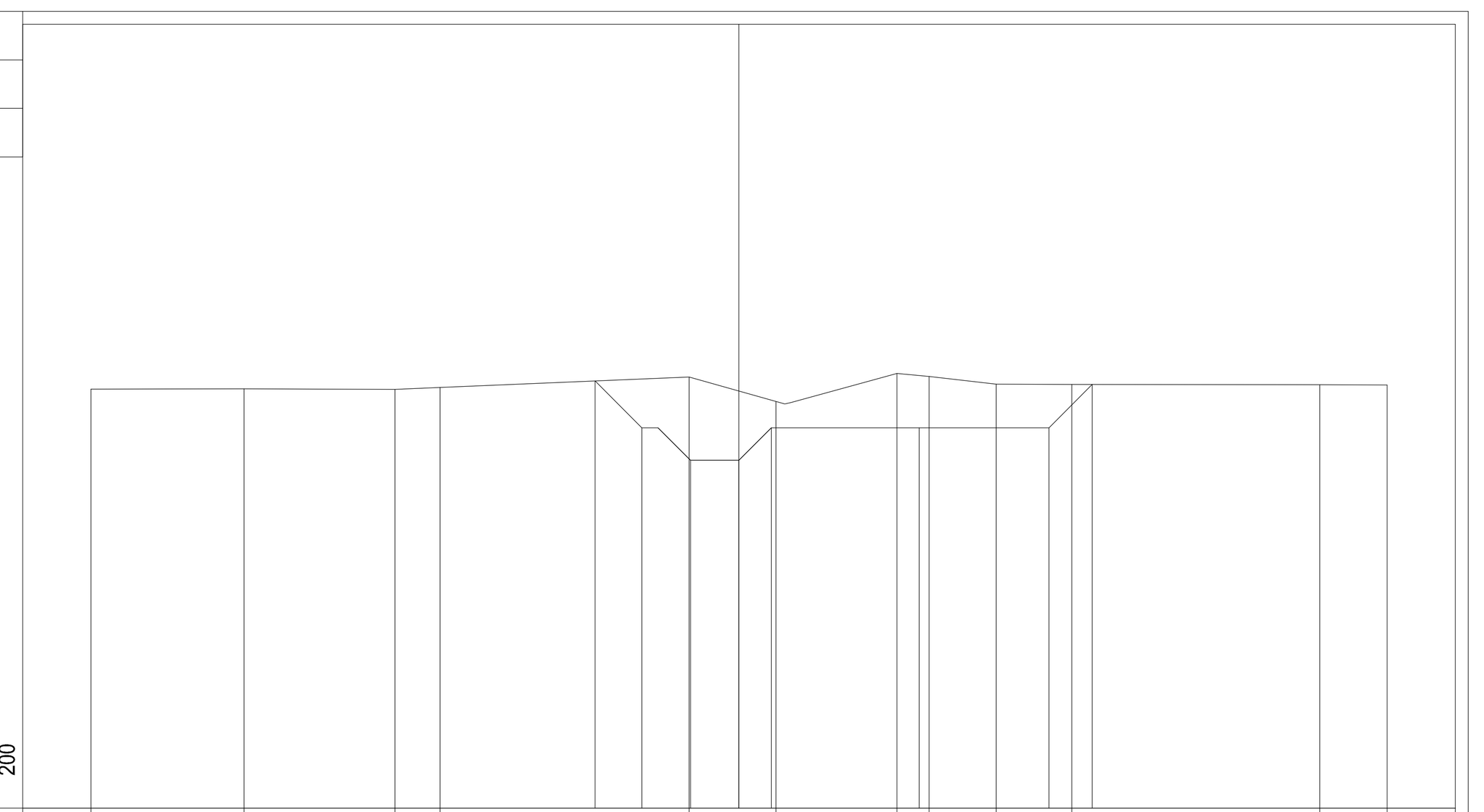

PROGRESSIVE TERRENO	-20.00 · -15.27 · -10.62 · -9.22 · -1.54 · 1.14 · 4.87 · 5.87 · 7.93 · 10.27 · 17.92 · 20.00
PARZIALI TERRENO	4.73 · 4.65 · 1.40 · 7.68 · 2.68 · 3.73 · 1.00 · 2.06 · 2.34 · 7.65 · 2.08
QUOTE TERRENO	107.94 · 107.95 · 107.93 · 107.99 · 108.31 · 107.55 · 108.42 · 108.32 · 108.08 · 108.08 · 108.07 · 108.06
PROGRESSIVE PROGETTO	-4.44 · -3.00 · -1.50 · 0.00 · 1.00 · 5.56 · 9.56 · 10.90
PARZIALI PROGETTO	1.44 · 1.50 · 1.50 · 1.00 · 4.56 · 4.00 · 1.34
QUOTE PROGETTO	108.19 · 106.74 · 105.74 · 105.74 · 106.74 · 106.74 · 106.74 · 108.08

PROFILO CANALE14B SX
SEZIONE SEZ.-20
PROGRESSIVA 510.00

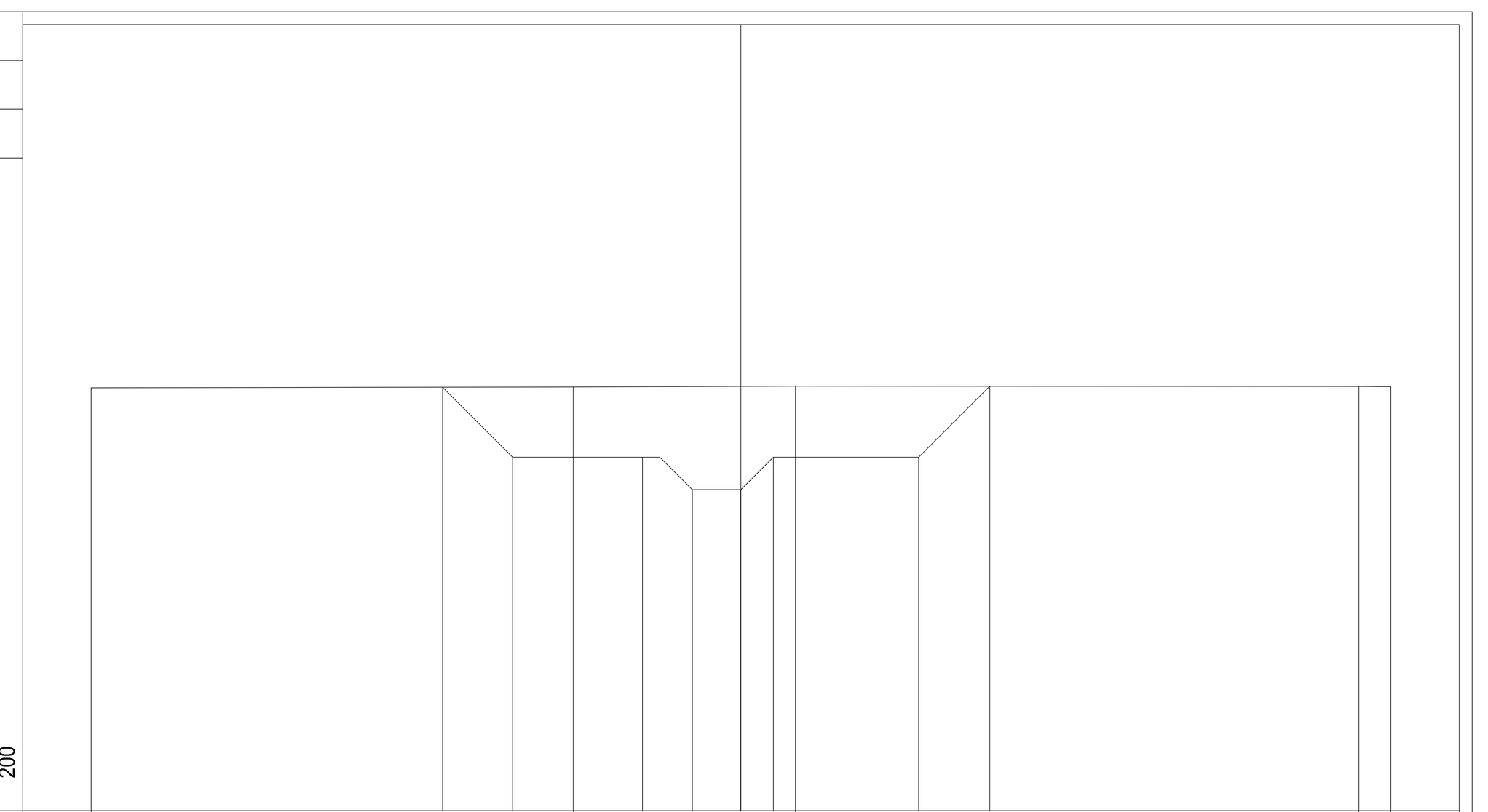

PROGRESSIVE TERRENO	-20.00 · -5.16 · 1.68 · 19.02 · 20.00
PARZIALI TERRENO	14.84 · 6.84 · 17.34 · 0.98
QUOTE TERRENO	108.02 · 108.05 · 108.07 · 108.07 · 108.05
PROGRESSIVE PROGETTO	-9.19 · -7.03 · -3.03 · -1.50 · 0.00 · 1.00 · 5.47 · 7.65
PARZIALI PROGETTO	2.16 · 4.00 · 1.53 · 1.50 · 1.00 · 4.47 · 2.18
QUOTE PROGETTO	108.04 · 105.89 · 105.89 · 104.89 · 104.89 · 105.89 · 105.89 · 108.07

PROFILO CANALE14B SX
SEZIONE SEZ.-21
PROGRESSIVA 540.00

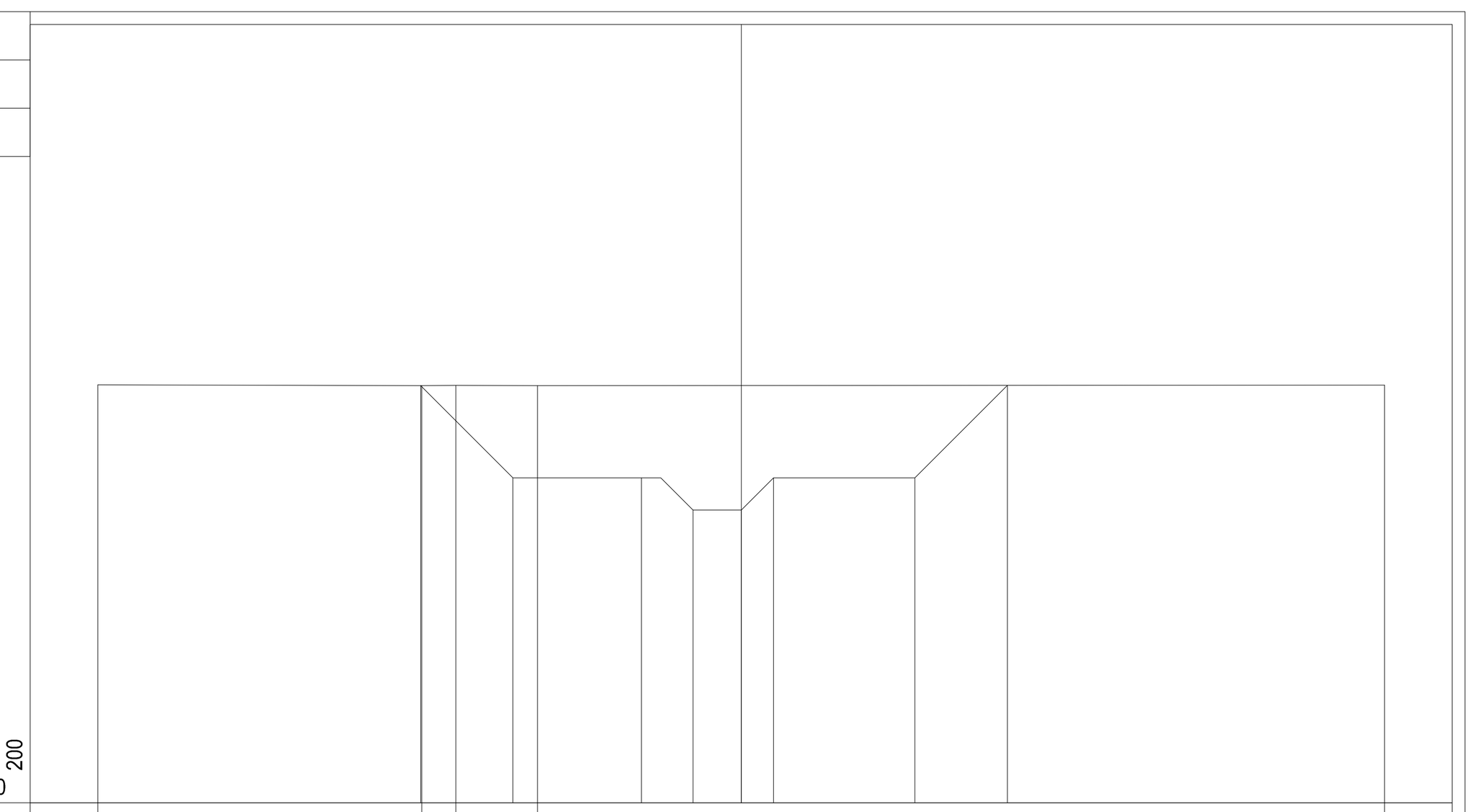

PROGRESSIVE TERRENO	-20.00 · -9.93 · -8.87 · -6.33 · 20.00
PARZIALI TERRENO	10.07 · 1.06 · 2.54 · 26.33
QUOTE TERRENO	107.99 · 107.97 · 107.98 · 107.97 · 107.99
PROGRESSIVE PROGETTO	-9.97 · -7.10 · -3.10 · -1.50 · 0.00 · 1.00 · 5.40 · 8.27
PARZIALI PROGETTO	2.87 · 4.00 · 1.60 · 1.50 · 1.00 · 4.40 · 2.87
QUOTE PROGETTO	107.97 · 105.10 · 105.10 · 104.10 · 104.10 · 105.10 · 105.10 · 107.98

PROFILO CANALE14B SX
SEZIONE SEZ.-22
PROGRESSIVA 570.00

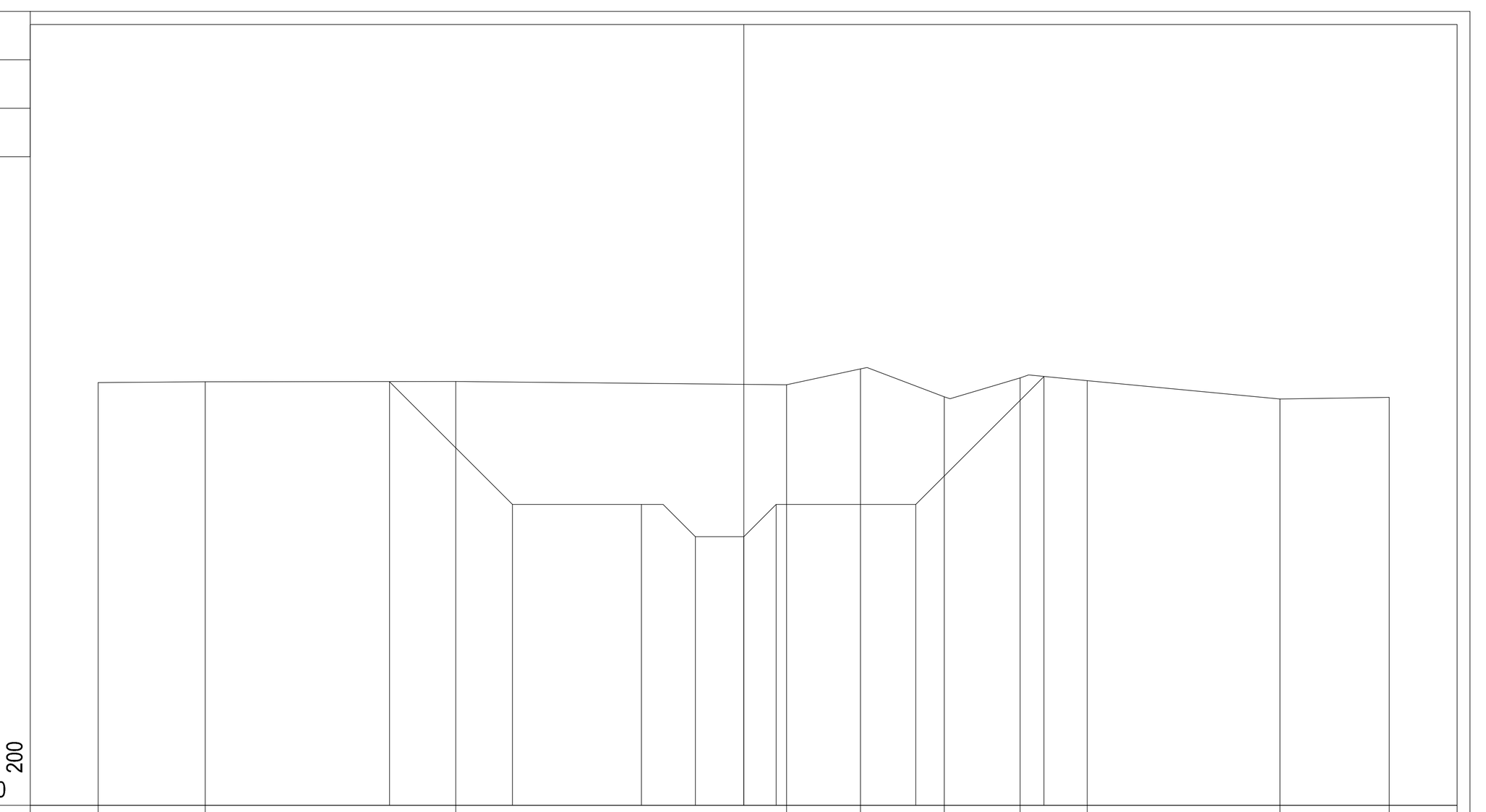

PROGRESSIVE TERRENO	-20.00 · -16.68 · -8.92 · 1.32 · 3.61 · 6.21 · 8.56 · 10.64 · 16.61 · 20.00
PARZIALI TERRENO	3.32 · 7.76 · 10.24 · 2.29 · 2.60 · 2.35 · 2.08 · 5.97 · 3.39
QUOTE TERRENO	108.10 · 108.12 · 108.13 · 108.04 · 108.52 · 107.66 · 108.25 · 108.16 · 107.59 · 107.64
PROGRESSIVE PROGETTO	-10.97 · -7.17 · -3.17 · -1.50 · 0.00 · 1.00 · 5.33 · 9.30
PARZIALI PROGETTO	3.80 · 4.00 · 1.67 · 1.50 · 1.00 · 4.33 · 3.97
QUOTE PROGETTO	108.13 · 104.32 · 104.32 · 103.32 · 103.32 · 104.32 · 104.32 · 108.29

PROFILO CANALE14B SX
SEZIONE SEZ.-23
PROGRESSIVA 600.00

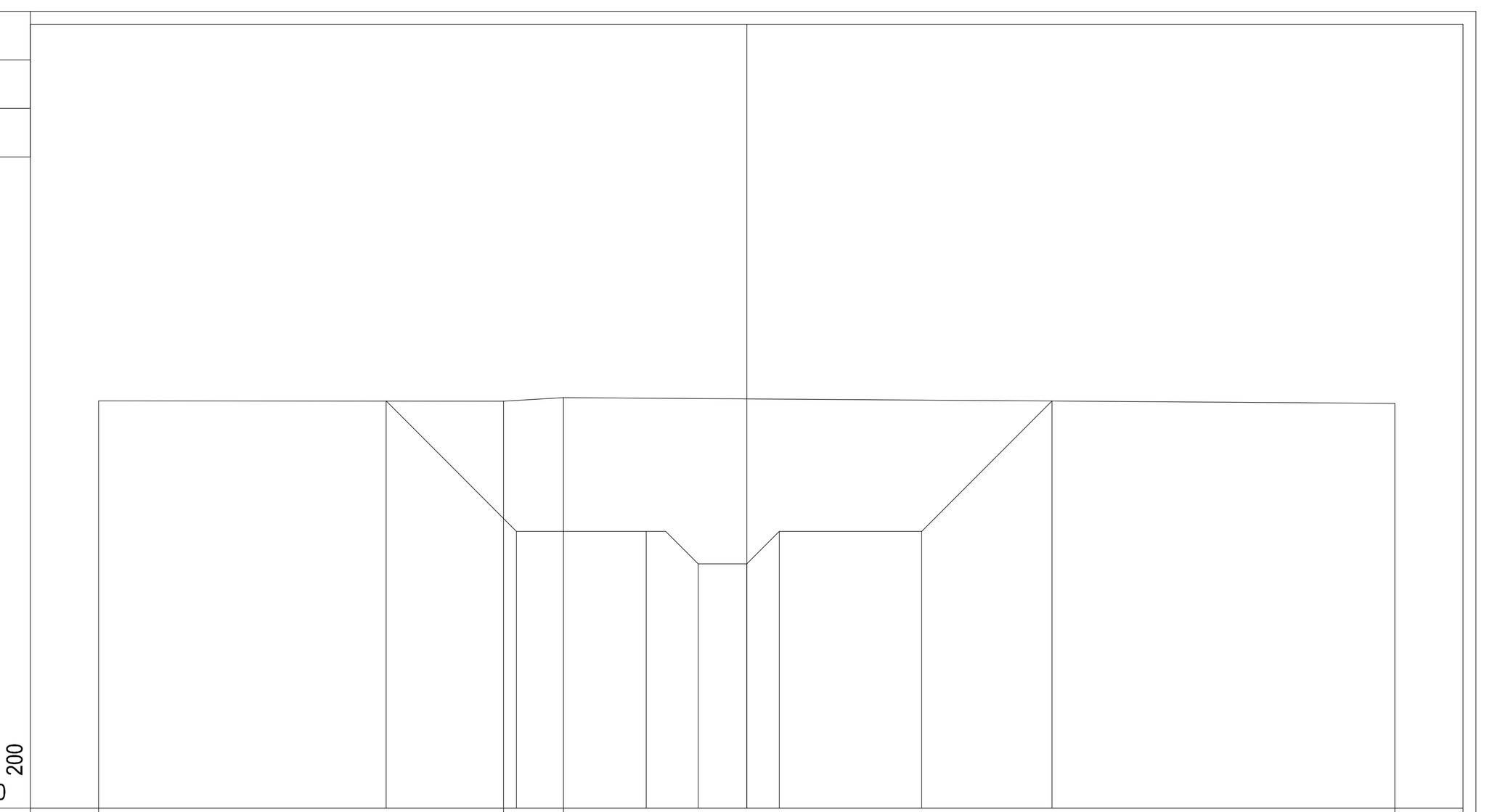

PROGRESSIVE TERRENO	-20.00 · -7.51 · -5.66 · 20.00
PARZIALI TERRENO	12.49 · 1.85 · 25.66
QUOTE TERRENO	107.57 · 107.56 · 107.67 · 107.49
PROGRESSIVE PROGETTO	-11.13 · -7.11 · -3.11 · -1.50 · 0.00 · 1.00 · 5.39 · 9.42
PARZIALI PROGETTO	4.02 · 4.00 · 1.61 · 1.50 · 1.00 · 4.39 · 4.03
QUOTE PROGETTO	107.56 · 103.54 · 103.54 · 102.54 · 102.54 · 103.54 · 103.54 · 107.57

PROFILO CANALE14B SX
SEZIONE SEZ.-24
PROGRESSIVA 630.00

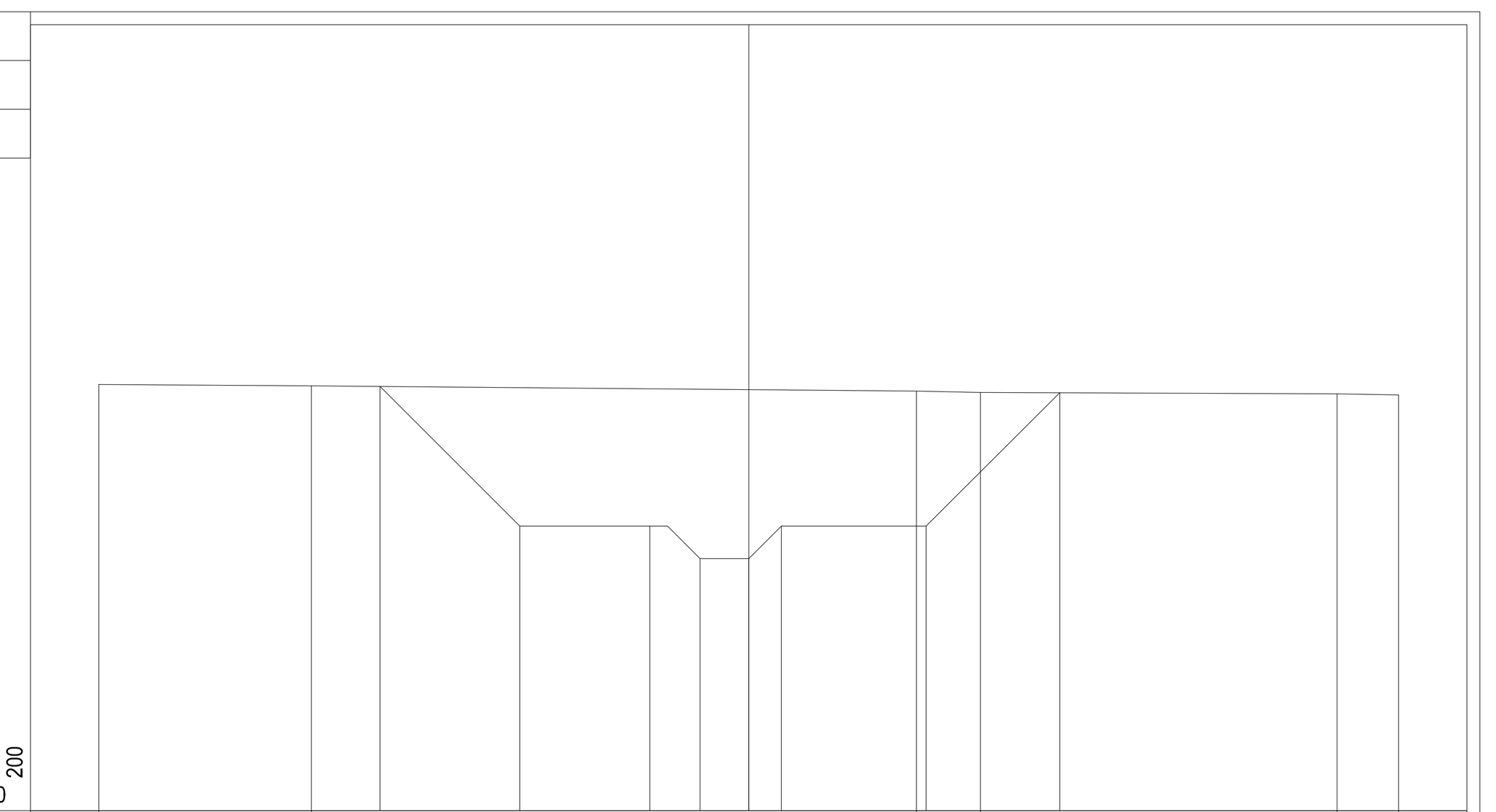

PROGRESSIVE TERRENO	-20.00 · -13.46 · 5.16 · 7.13 · 18.11 · 20.00
PARZIALI TERRENO	6.54 · 18.62 · 1.97 · 10.98 · 1.89
QUOTE TERRENO	107.13 · 107.08 · 106.92 · 106.88 · 106.83 · 106.80
PROGRESSIVE PROGETTO	-11.35 · -7.04 · -3.04 · -1.50 · 0.00 · 1.00 · 5.46 · 9.57
PARZIALI PROGETTO	4.31 · 4.00 · 1.54 · 1.50 · 1.00 · 4.46 · 4.11
QUOTE PROGETTO	107.06 · 102.76 · 102.76 · 101.76 · 101.76 · 102.76 · 102.76 · 106.87

ANAS S.p.A.
Direzione Progettazione e Realizzazione Lavori

LAVORI DI COLLEGAMENTO TRA LA S.S.11 A MAGENTA E LA TANGENZIALE OVEST DI MILANO

VARIANTE DI ABBIATEGRASSO E ADEGUAMENTO IN SEDE DEL TRATTO ABBIATEGRASSO-VIGEVANO FINO AL PONTE SUL FIUME TICINO

1° STRALCIO DA MAGENTA A VIGEVANO - TRATTA C

PROGETTO ESECUTIVO

STUDIO CORONA — Ing. Renato Vaira (Ordine degli Ingg. di Torino e Provincia n° 4683 W)
Ing. Valerio Bajetti (Ordine degli Ingg. di Roma e provincia n° A-26211)
ING. RENATO DEL PRETE — Ing. Renato Del Prete (Ordine degli Ingg. di Bari e provincia n° 5073)
ECOPLAN — Arch. Nicoletta Frattini (Ordine degli Arch. di Torino e provincia n° A-8433)
E&G Engineering & Graphics S.r.l. — Ing. Gabriele Incecchi (Ordine degli Ingg. di Roma e provincia n° A-12102)
CONSORZIO UNING — Società designata: GA&M — Prof. Ing. Matteo Ranieri (Ordine degli Ingg. di Bari e provincia n° 1137)
SETAC Srl — Prof. Ing. Luigi Monterisi (Ordine degli Ingg. di Bari e provincia n° 1771)
ARKE' INGEGNERIA s.r.l. — Ing. Gioacchino Angarano (Ordine degli Ingg. di Bari e provincia n° 5970)
DOTT. GEOL. DANILO GALLO — Dott. Geol. Danilo Gallo (Ordine dei Geologi della Regione Puglia n° 588)

VISTO: IL RESPONSABILE DEL PROCEDIMENTO	INTEGRATORE DELLE PRESTAZIONI SPECIALISTICHE	GEOLOGO	IL COORDINATORE DELLA SICUREZZA IN FASE DI PROGETTAZIONE
Dott. Ing. Giuseppe Danilo MALGERI	Ing. Valerio BAJETTI	Prof. Ing. Geol. Luigi MONTERISI	Ing. Gianluca CICIRIELLO

FB89

F - PROGETTO IDRAULICO
FB - RETICOLO IDROGRAFICO
SEZIONI CANALE 14B SX - TAVOLA 2 DI 3

CODICE PROGETTO (PROGETTO / LIV. PROG. / N. PROG.)	NOME FILE	REVISIONE	SCALA:
LO203 E 1801	FB89-T00ID02IDRSZ33_B.dwg — CODICE ELAB. T00ID02IDRSZ33	B	1:200

REV.	DESCRIZIONE	DATA	REDATTO	VERIFICATO	APPROVATO
C					
B	EMISSIONE A SEGUITO DI RAPPORTO INTERMEDIO DI VERIFICA ITCF-C186001-05-ATF-RA-00001	FEBBRAIO 2019	ING. GIUSEPPE CRISÀ	ING. GAETANO RANIERI	ING. VALERIO BAJETTI
A	EMISSIONE	SETTEMBRE 2018	ING. BERNARDINO FIMIANI	ING. GAETANO RANIERI	ING. VALERIO BAJETTI