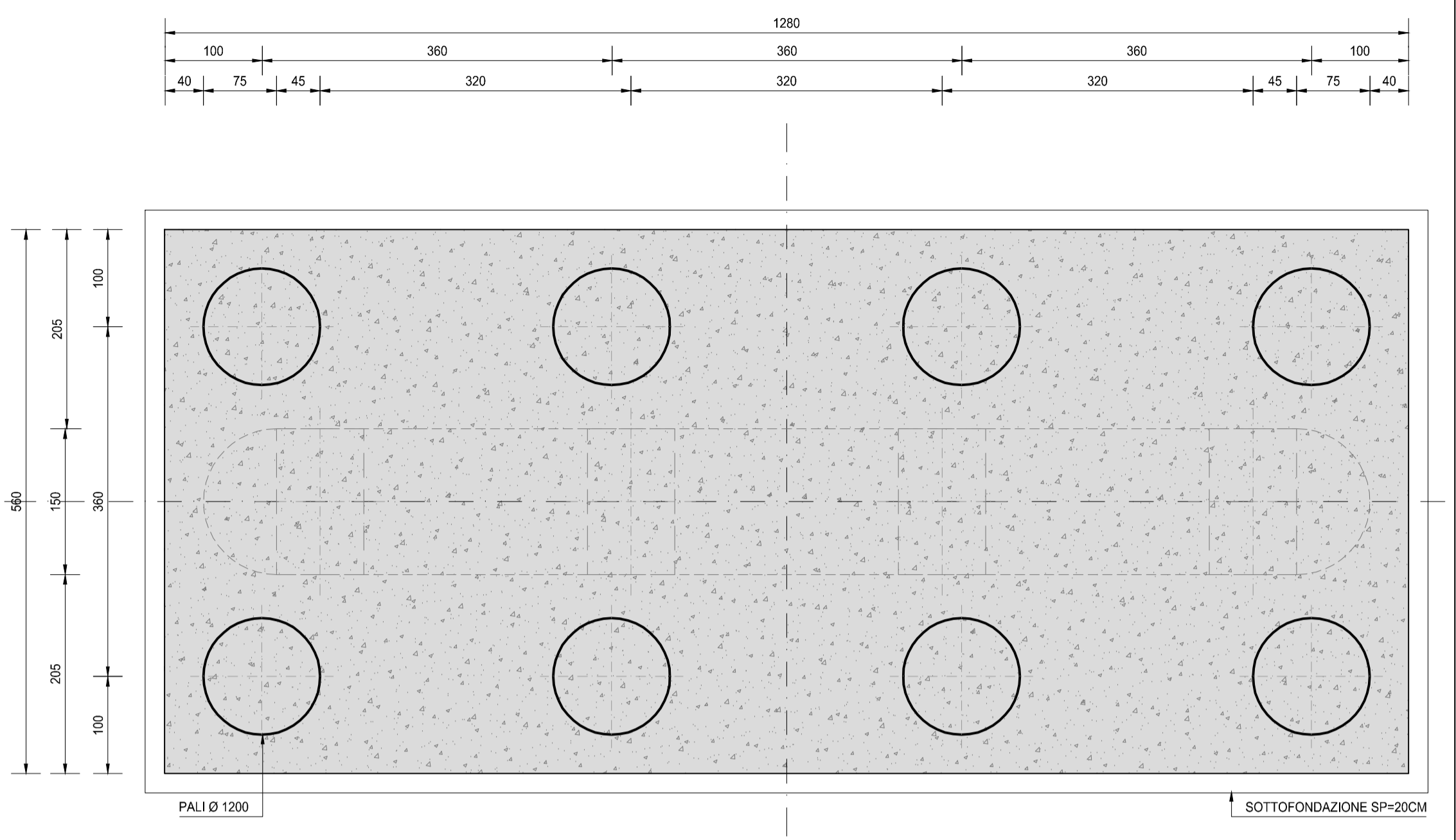
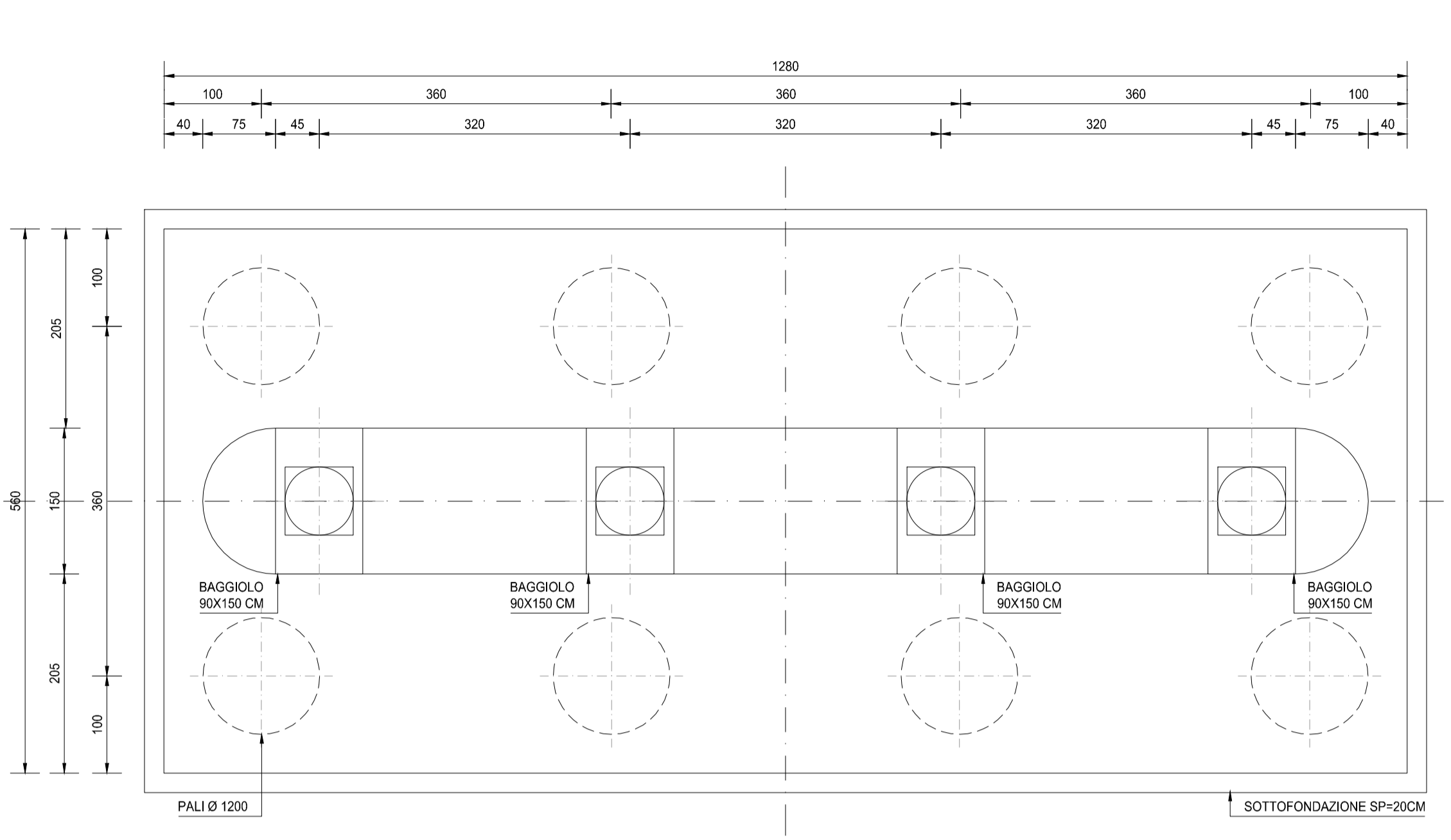


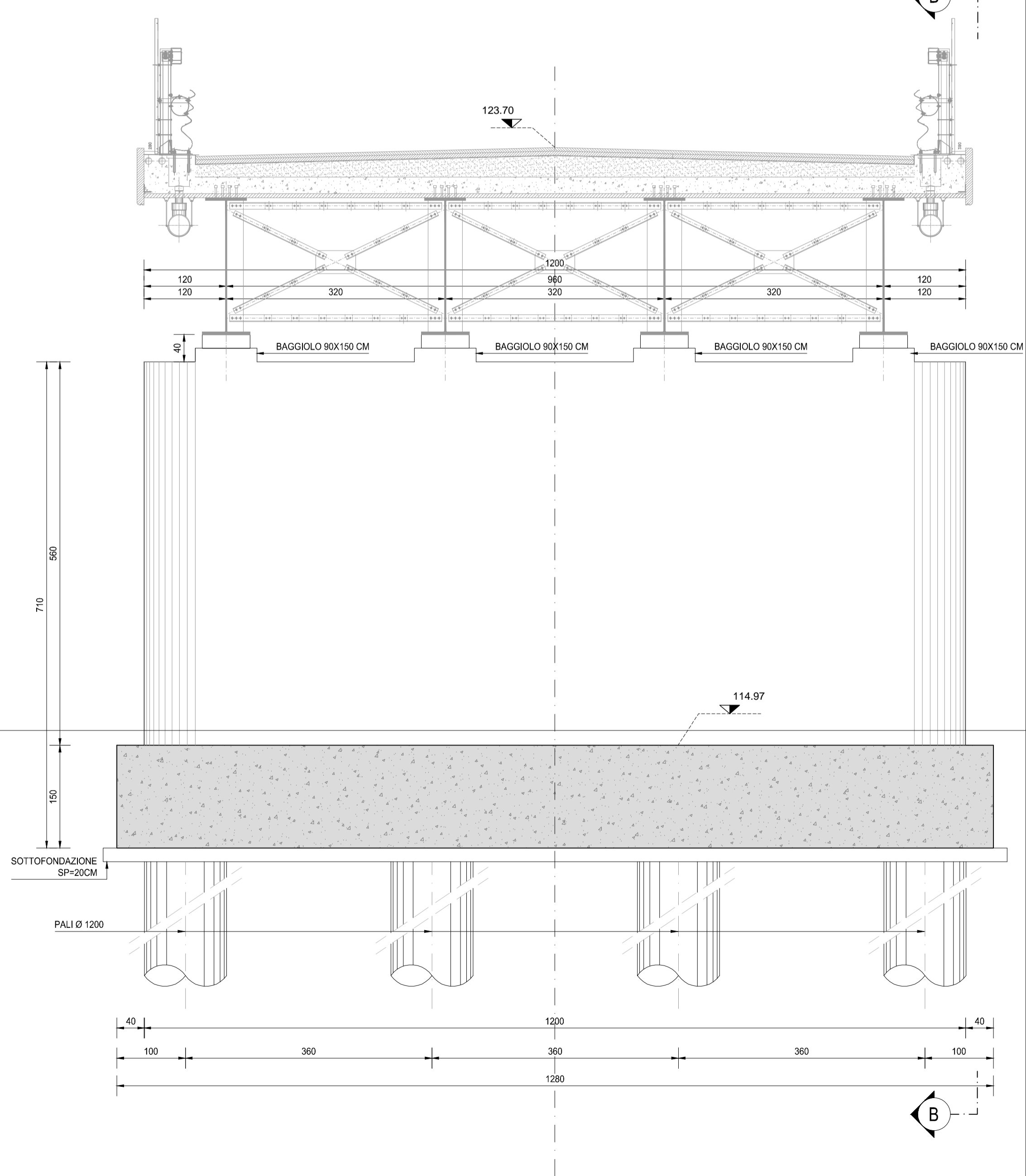
PIANTA FONDAZIONE
SCALA 1:50



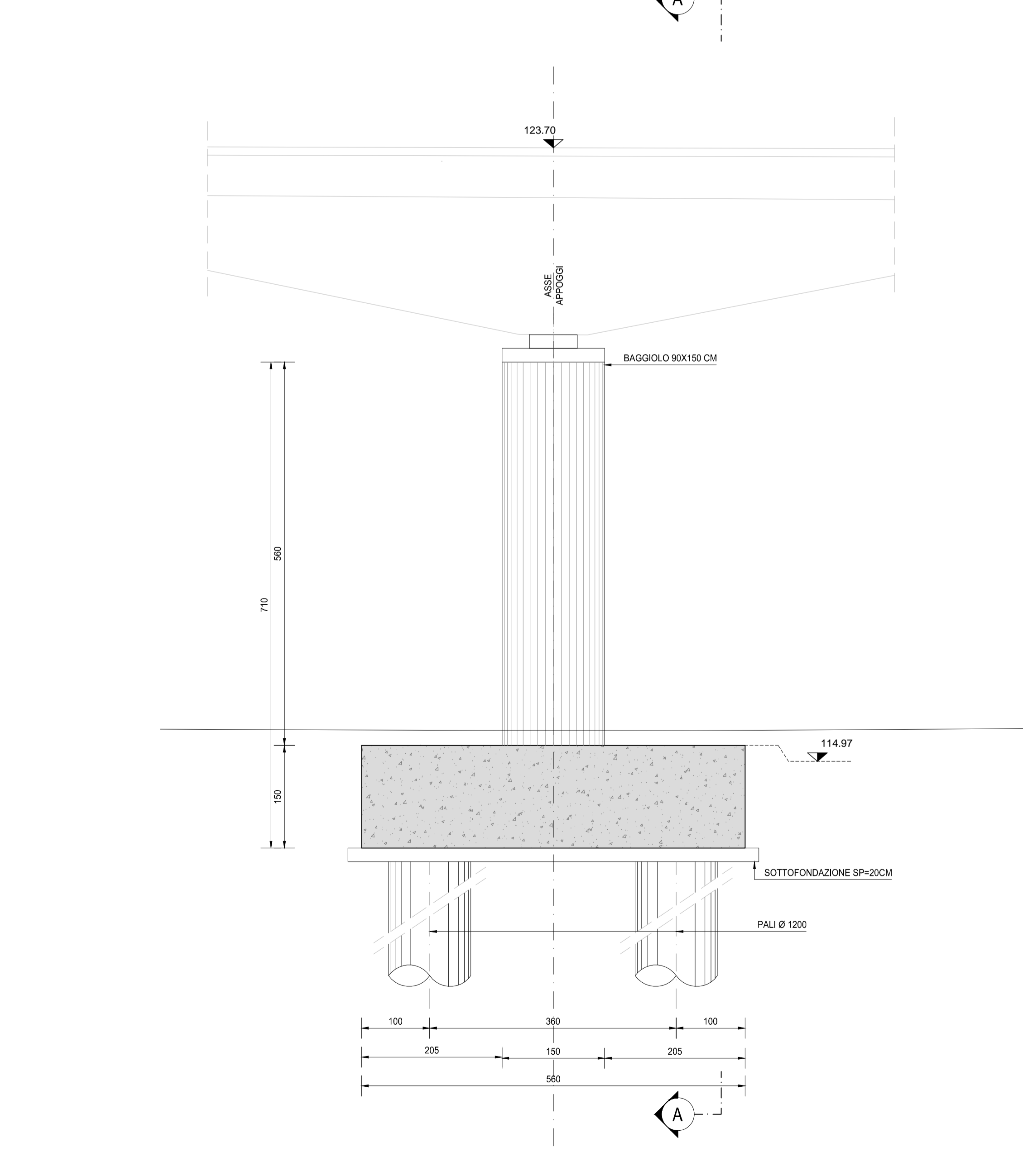
VISTA DALL'ALTO
SCALA 1:50



PIANTA TRASVERSALE A-A
SCALA 1:50



PIANTA TRASVERSALE B-B
SCALA 1:50



RICHIAMI AD ALTRI ELABORATI
PER LA DEFINIZIONE DELLE CARATTERISTICHE DEI MATERIALI **HE06 - P03PO02STRSC01**

ANAS S.p.A.
Direzione Progettazione e Realizzazione Lavori

LAVORI DI COLLEGAMENTO TRA LA S.S.11 A MAGENTA E LA TANGENZIALE OVEST DI MILANO
VARIANTE DI ABBATEGRASSO E ADEGUAMENTO IN SEDE DEL TRATTO ABBATEGRASSO-VIGEVANO FINO AL PONTE SUL FIUME TICINO
1° STRALCIO DA MAGENTA A VIGEVANO - TRATTA C

PROGETTO ESECUTIVO

STUDIO CORONA Ing. Valerio Bajetti Cof. Ing. Reg. 6 Milano (Prov. MI) P. 02/0111	ING. REMATO DEL PRETE Ing. Renato Del Prete Cof. Ing. Reg. 6 Bari (Prov. BA) P. 02/0111	ECOPLAN Arch. Nicoletta Fratini Cof. Ing. Reg. 6 Bari (Prov. BA) P. 02/0111	GG GG Engineering & Consulting S.r.l.
UNING Ing. Renato Vaira Cof. Ing. Reg. 6 Torino (Prov. TO) P. 02/0111	SETAC SETAC S.r.l. Servizi di Ingegneria, Trasporti Ambiente Costruzioni	ARKE ARKE S.p.A. Ingegneria S.p.A. Cof. Ing. Reg. 6 Bari (Prov. BA) P. 02/0111	DOTT. GEOL. DANILLO GALLO Dott. Geol. Danilo Gallo Dott. Ingeg. Geol. 02/0111
VISTO IL RESPONSABILE DEL PROCEDIMENTO Dott. Ing. Giuseppe Danilo Malgeri	INTEGRATORE DELLE PRESTAZIONI SPECIALISTICHE Ing. Valerio Bajetti	GEOLOGO Prof. Ing. Geol. Luigi Monterisi	IL COORDINATORE DELLA SICUREZZA IN FASE DI PROGETTAZIONE Ing. Gianluca Cicirello

HE22
H - PROGETTO STRUTTURALE OPERE PRINCIPALI
HE - PO02 - PONTE ROGGIA TICINELLO
CARPENTERIA PILA 01

CODICE PROGETTO	NOME FILE	REVISIONE	SCALA:
LO203 E 1801	HE22-P03PO02STRCP05_A.dwg	A	1:50
PROGETTO	ELAB.	DATA	REDDATO
C			
B			
A	EMISSIONE		ING. GAETANO RANIERI
REV.	DESCRIZIONE	DATA	VERIFICATO APPROVATO
			ING. VALERIO BAJETTI