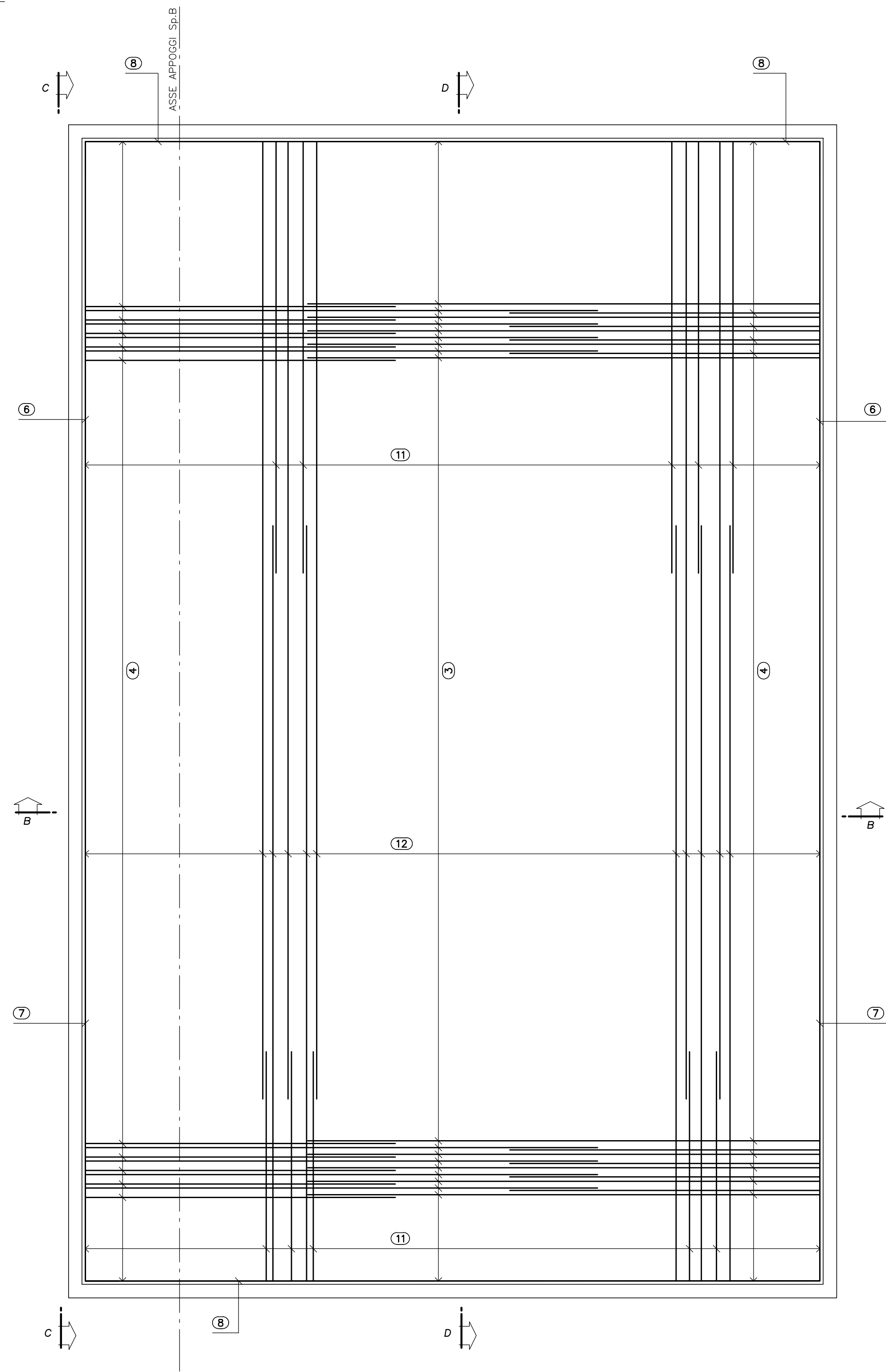
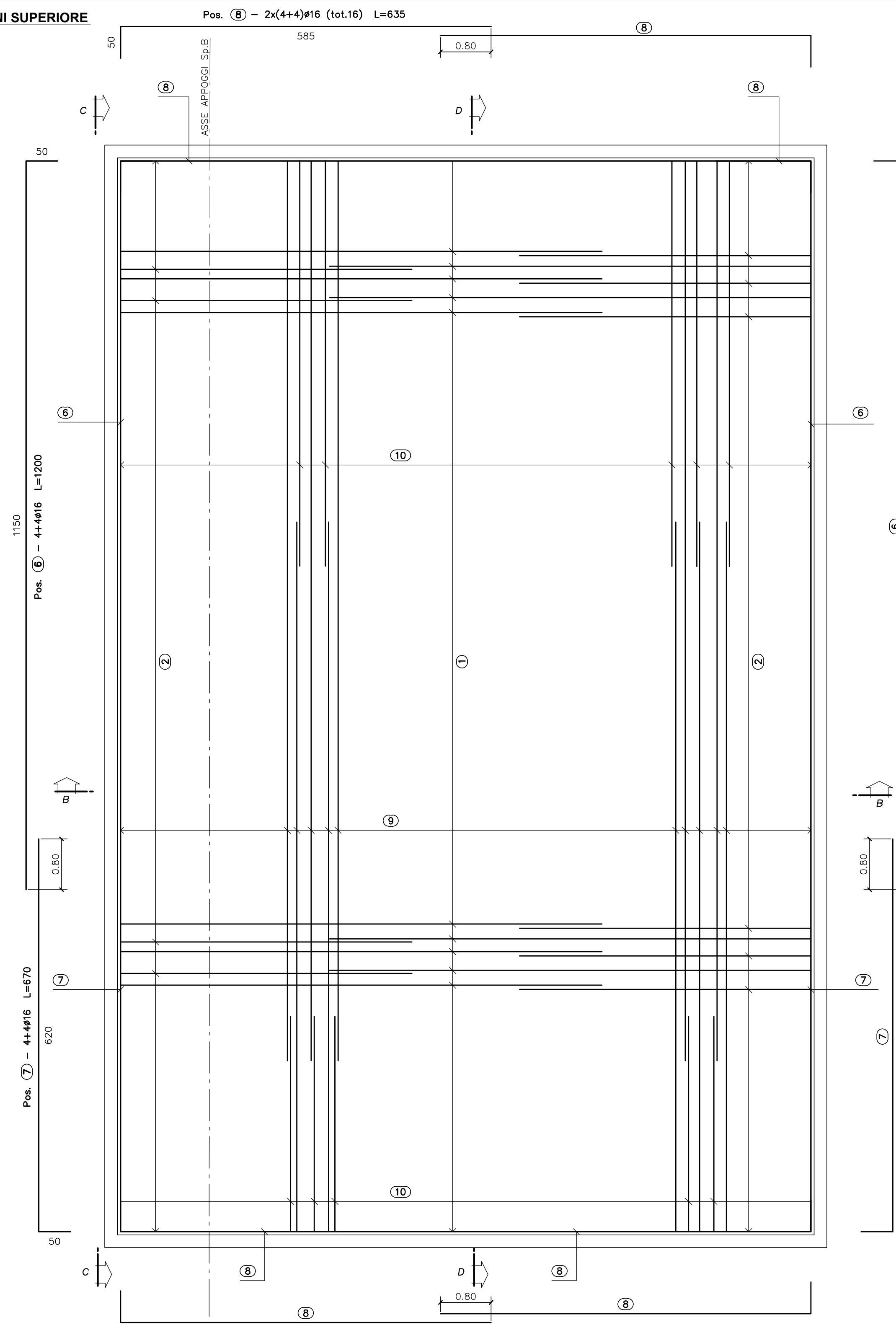


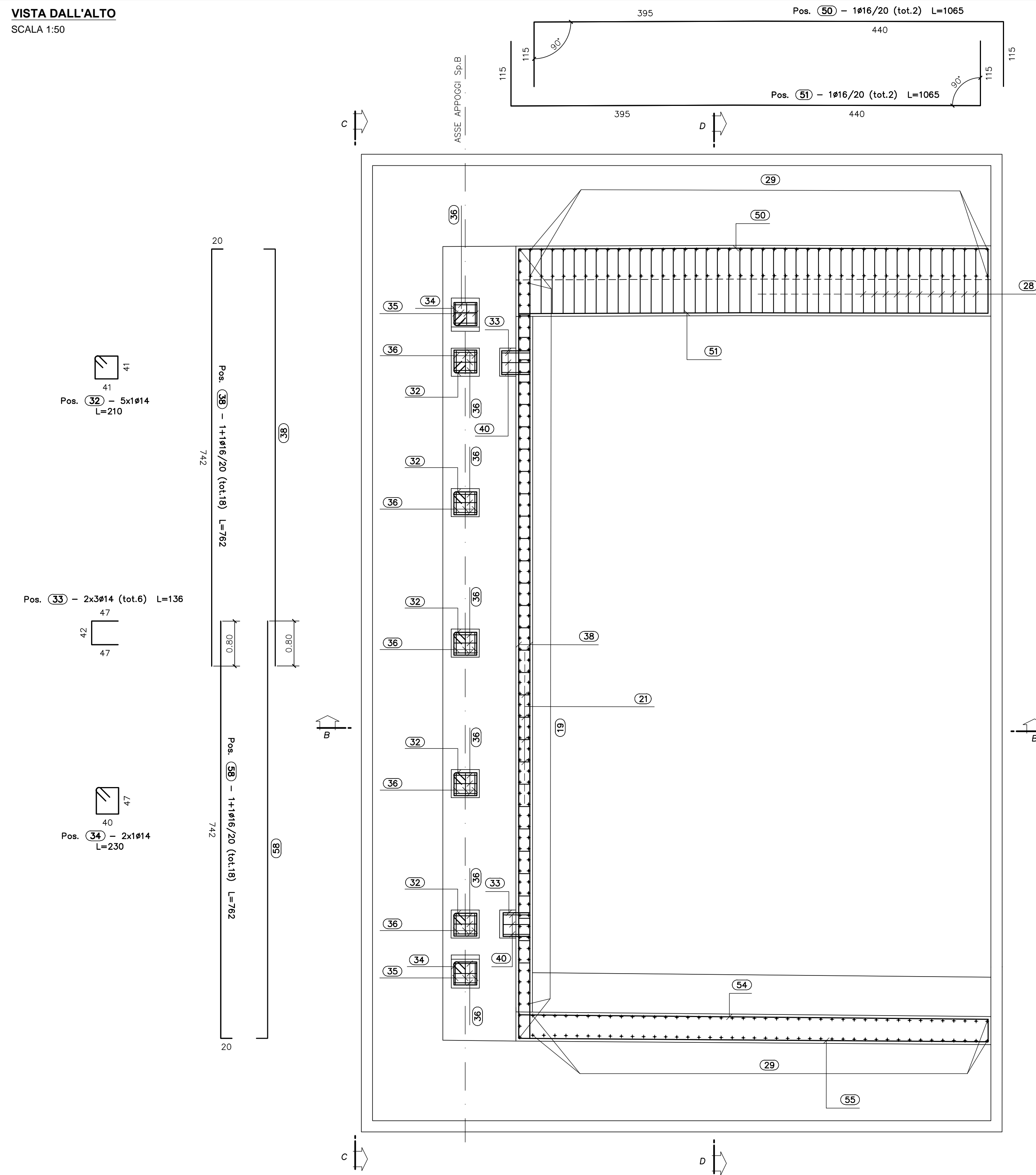
**PIANTA FONDAZIONI INFERIORE**  
SCALA 1:50



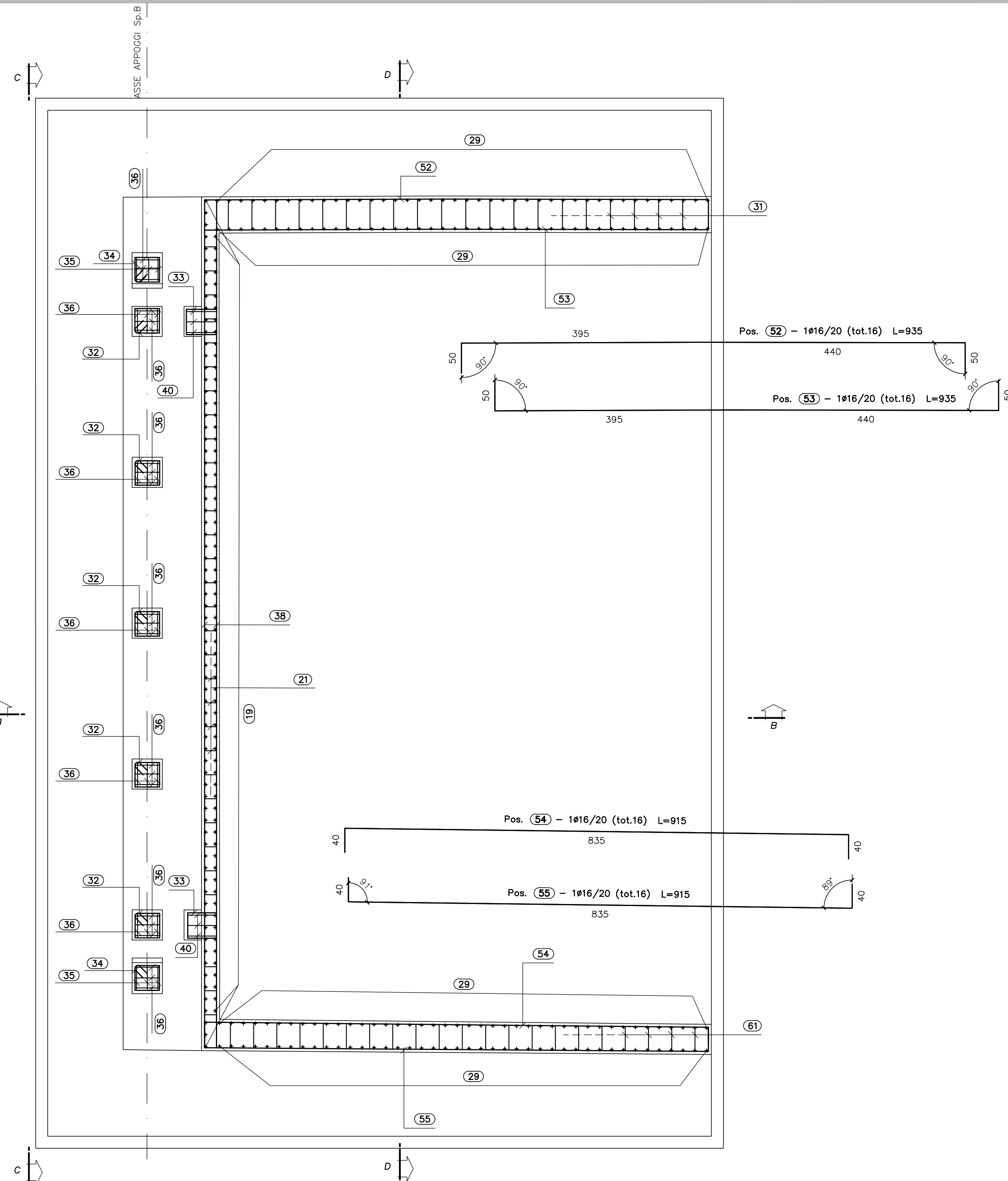
**PIANTA FONDAZIONI SUPERIORE**  
SCALA 1:50



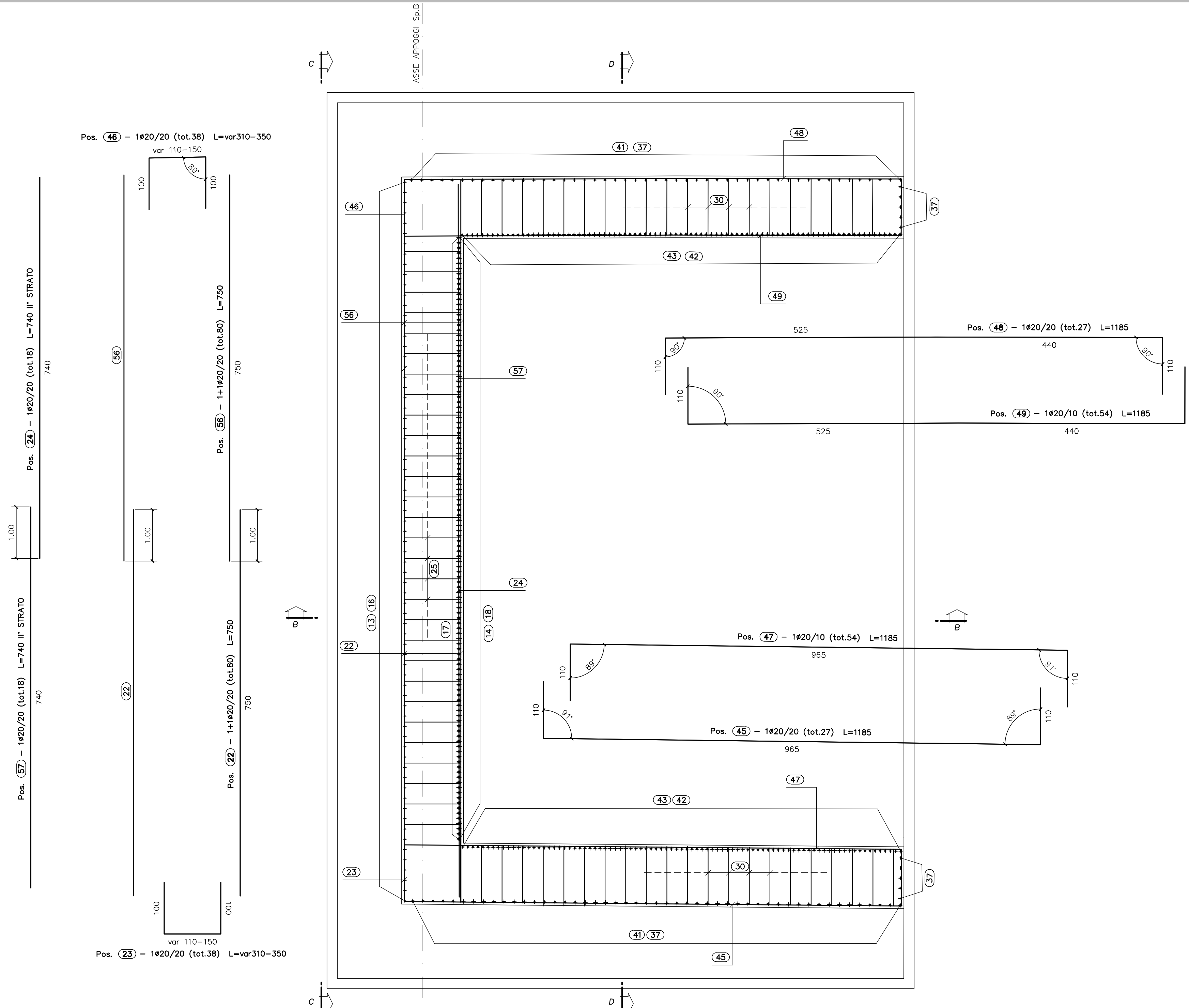
**VISTA DALL'ALTO**  
SCALA 1:50



**SEZIONE A-A**  
SCALA 1:50



**PIANTA SPICCATO**  
SCALA 1:50



**NOTE:**

PER LA TABELLA MATERIALI SI RIMANDA ALL'ELABORATO HG01\_P03CV17STRD01\_B

COPRIFERRO NETTO MINIMO: 4.0cm

**ANAS S.p.A.**  
Direzione Progettazione e Realizzazione Lavori

**LAVORI DI COLLEGAMENTO TRA LA S.S.11 A MAGENTA E LA TANGENZIALE OVEST DI MILANO**  
**VARIANTE DI ABBIATEGRASSO E ADEGUAMENTO IN SEDE DEL TRATTO ABBIATEGRASSO-VIGEVANO FINO AL PONTE SUL FIUME TICINO**  
**1° STRALCIO DA MAGENTA A VIGEVANO - TRATTA C**

**PROGETTO ESECUTIVO**

<b>STUDIO CORONA</b> Ing. Renato Vanni Architetto	<b>ING. RENATO DEL PRETE</b> Ing. Renato Del Prete Ingegnere	<b>ECOPLAN</b> Ing. Nicola Falleri Ingegnere	<b>EG</b> Ing. Gabriele Esposito Ingegnere
<b>UNING</b> Ing. Renato Vanni Architetto	<b>SETAC</b> Prof. Ing. Luigi Marone Ingegnere	<b>ARKE</b> Ing. Giuseppe Argente Ingegnere	<b>DOTI, GEOL. DANIELLO</b> Dott. Geol. Danilo Gotti Geologo

VISTO IL RESPONSABILE DEL PROCEDIMENTO: *Giuseppe*

INTEGRATORE DELLE PRESTAZIONI SPECIALISTICHE: *Valerio BARTI*

INGEGNERE: *Luigi MONTERISI*

IL COORDINATORE DELLA SICUREZZA IN FASE DI PROGETTAZIONE: *Giuseppe COBBELLO*

**HG27**

**H - PROGETTO STRUTTURALE - OPERE PRINCIPALI**  
**HG - CV17 - CAVALCAVA**  
ARMATURA SPALLA B - TAVOLA 1 DI 2

CODICE PROGETTO	NOME FILE	REVISIONE	SCALA:
PROGETTO	HG27_P03CV17STRAR08_B.dwg		
LO203	E 1801	B	1:50
CODICE ELAB.	P03CV17STRAR08		

REV.	DESCRIZIONE	DATA	REDATTO	VERIFICATO	APPROVATO
C	EMISSIONE A SEGUITO DI IMPIANTO INTERMEDIO DI VERIFICA	MARZO 2019	ING. STEFANIA RUGGERI	ING. GAETANO RANIERI	ING. VALERIO BAIETTI
A	EMISSIONE	SETTEMBRE 2018	ING. STEFANIA RUGGERI	ING. GAETANO RANIERI	ING. VALERIO BAIETTI