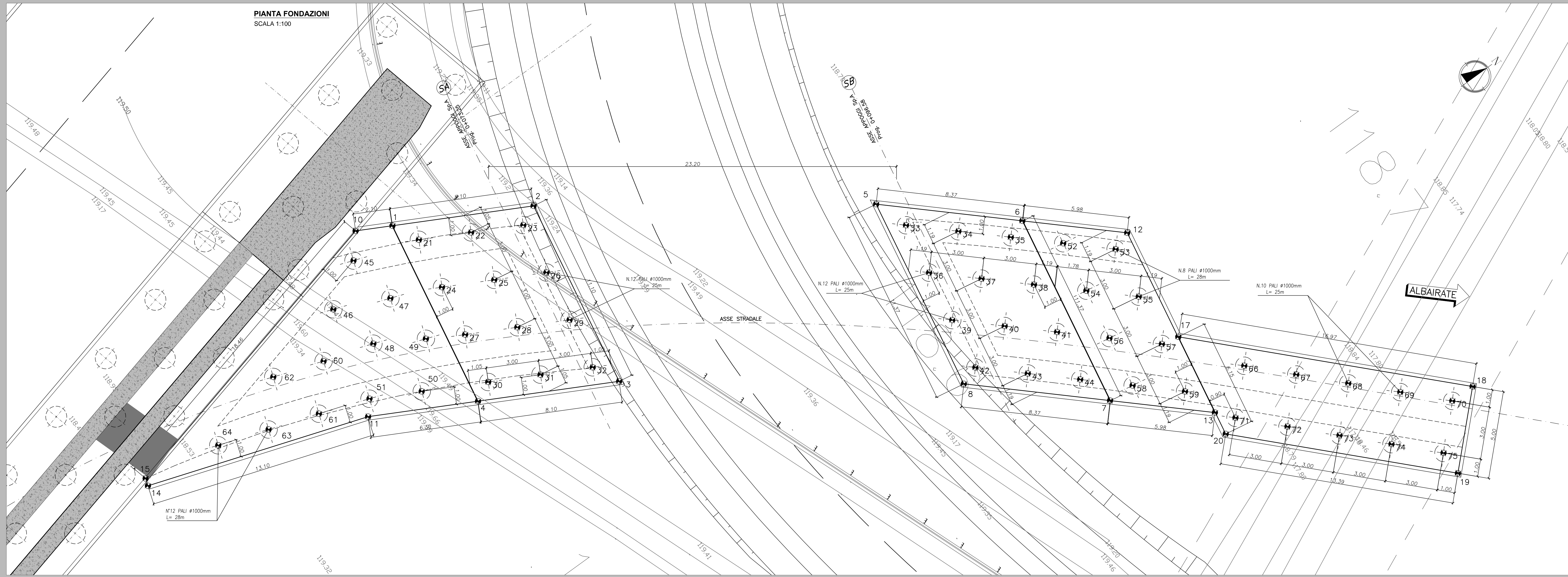


**PIANTA FONDAZIONI**  
SCALA 1:100



**TRACCIAMENTO FONDAZIONI SPALLE**

PUNTI	COORDINATE X,Y	
	X(EST)	Y(NORD)
1	1496361.3229	5027614.2993
2	1496365.1178	5027621.4586
3	1496376.0545	5027619.5444
4	1496372.2585	5027612.3851
5	1496374.4763	5027637.2941
6	1496382.1278	5027643.4710
7	1496393.3297	5027641.5104
8	1496387.6262	5027635.9336

**TRACCIAMENTO PALI SPALLE**

PUNTI	COORDINATE X,Y	
	X(EST)	Y(NORD)
21	1496362.2510	5027615.2470
22	1496364.2561	5027617.8977
23	1496365.6611	5027620.1483
24	1496365.0061	5027614.5298
25	1496367.2111	5027617.1805
26	1496368.6162	5027619.8311
27	1496368.4112	5027614.0126
28	1496370.1662	5027616.6833
29	1496371.5713	5027619.3139
30	1496371.1163	5027613.9564
31	1496373.1213	5027616.1460
32	1496374.5263	5027618.7967
33	1496378.4453	5027637.3647
34	1496380.4704	5027640.1783
35	1496387.4855	5027642.3914
36	1496381.4003	5027637.4476
37	1496383.4255	5027639.6609
38	1496385.4506	5027641.8742
39	1496384.3500	5027636.3300
40	1496386.3800	5027639.1438
41	1496388.4057	5027641.3570
42	1496387.3105	5027636.4131
43	1496389.3356	5027638.6264
44	1496391.3607	5027640.8398

**TRACCIAMENTO FONDAZIONI SEZIONE AD U**

PUNTI	COORDINATE X,Y	
	X(EST)	Y(NORD)
9	1496361.3694	5027608.1881
10	1496360.3110	5027612.4281
11	1496369.2991	5027606.8002
12	1496386.1781	5027647.8977
13	1496373.3759	5027645.2371
14	1496365.1343	5027594.3597
15	1496364.7222	5027594.4976

**TRACCIAMENTO PALI SEZIONE AD U**

PUNTI	COORDINATE X,Y	
	X(EST)	Y(NORD)
45	1496361.6260	5027611.3441
46	1496361.1969	5027608.7894
47	1496364.5953	5027611.7859
48	1496366.1175	5027609.4829
49	1496367.4439	5027612.0555
50	1496369.9263	5027610.1185
51	1496368.5212	5027607.4879
52	1496364.5208	5027614.6464
53	1496368.5457	5027646.8181
54	1496367.4767	5027644.0075
55	1496369.5208	5027644.3029
56	1496390.4308	5027643.5703
57	1496393.4559	5027645.7887
58	1496393.3859	5027643.0531
59	1496390.4110	5027645.2685
60	1496395.2387	5027604.6085
61	1496367.5219	5027604.6392
62	1496364.3061	5027603.7637
63	1496366.5693	5027601.7945
64	1496365.6167	5027598.9497

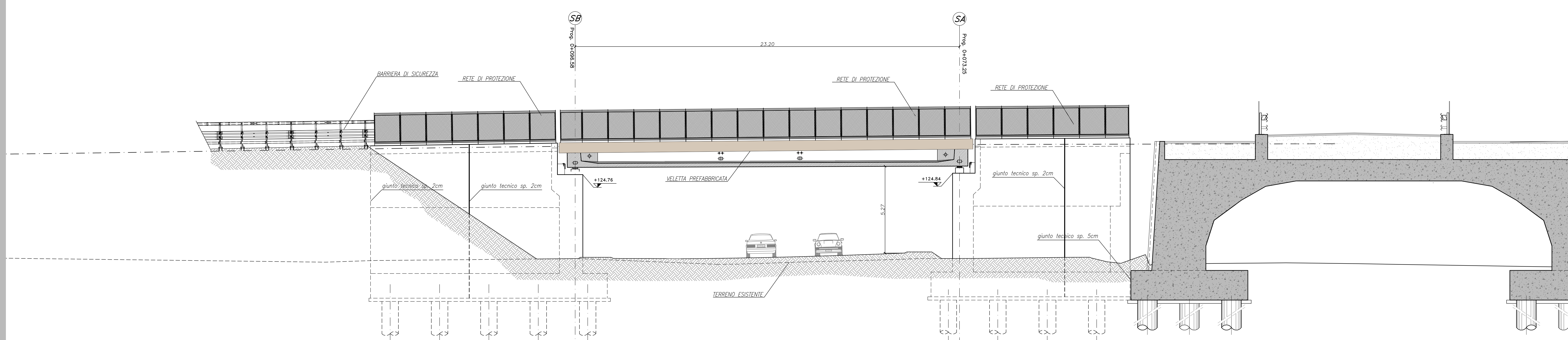
**TRACCIAMENTO FONDAZIONI MURI DI SOSTEGNO**

PUNTI	COORDINATE X,Y	
	X(EST)	Y(NORD)
17	1496392.4897	5027644.7818
18	1496404.7818	5027658.6733
19	1496408.2847	5027655.1055
20	1496398.7268	5027645.2118

**TRACCIAMENTO PALI MURI DI SOSTEGNO**

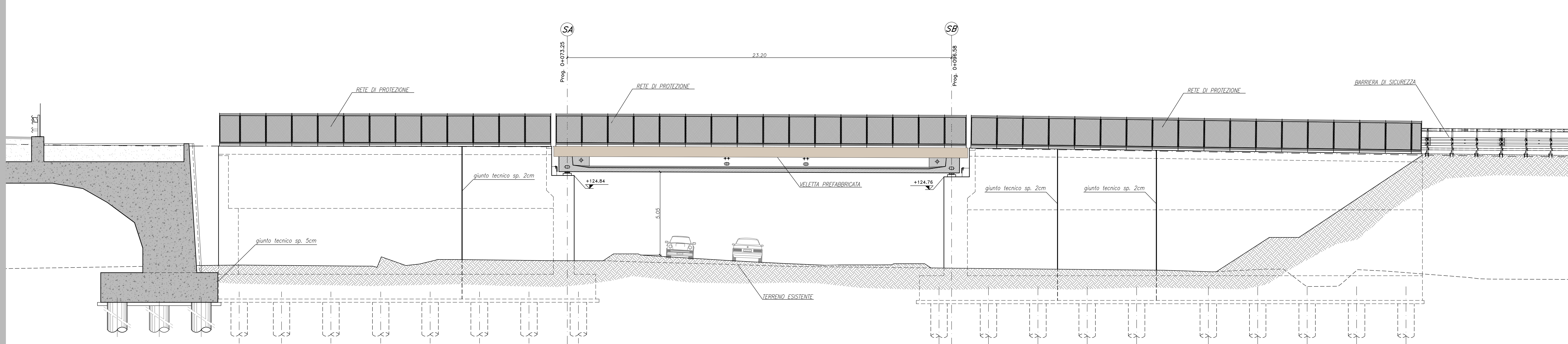
PUNTI	COORDINATE X,Y	
	X(EST)	Y(NORD)
66	1496396.2059	5027648.8522
67	1496398.3467	5027650.2540
68	1496400.4874	5027653.0067
69	1496402.6281	5027655.1574
70	1496404.7688	5027657.2592
71	1496398.3277	5027646.7115
72	1496400.4484	5027648.8132
73	1496402.5891	5027650.9150
74	1496404.7299	5027653.0167
75	1496406.8706	5027655.1184

**PROSPETTO NORD**  
SCALA 1:100



NOTE:  
PER LA TABELLA MATERIALI SI RIMANDA ALL'ELABORATO HR01\_P03CV19STRD01\_B

**PROSPETTO SUD**  
SCALA 1:100



**ANAS S.p.A.**  
Direzione Progettazione e Realizzazione Lavori

**LAVORI DI COLLEGAMENTO TRA LA S.S.11 A MAGENTA E LA TANGENZIALE OVEST DI MILANO**  
VARIANTE DI ABBIATEGRASSO E ADEGUAMENTO IN SEDE DEL TRATTO ABBIATEGRASSO-VIGEVANO FINO AL PONTE SUL FIUME TICINO  
1° STRALCIO DA MAGENTA A VIGEVANO - TRATTA C

**PROGETTO ESECUTIVO**

STUDIO CORONA	ING. RENATO DEL PRETE	ECOPLAN	EG
ING. VALERIO D'AMICO	ING. DANIELE FABRI	ING. NEREA FERRI	ING. GIANLUIGI BIANCHI
ING. RENATO VERRI	ING. VALERIO BARTI	ING. GIUSEPPE GARDINO	ING. GIANLUIGI BIANCHI
ING. VALERIO BARTI	ING. GIUSEPPE GARDINO	ING. DANIELE FABRI	ING. GIANLUIGI BIANCHI

VISTO IL RESPONSABILE DEL PROCEDIMENTO: *Giuseppe Gardino*  
INGEGGERE DELLE PRESTAZIONI SPECIALISTICHE: *Valerio Barti*  
GEOLOGO: *Giuseppe Gardino*  
IL COORDINATORE DELLA SICUREZZA IN FASE DI PROGETTAZIONE: *Giuseppe Gardino*

**HR13**  
H - PROGETTO STRUTTURALE - OPERE PRINCIPALI  
HR - CV19 - CAVALCAVIA SVINCOLO n°10  
PIANTA FONDAZIONI, PROSPETTO E TRACCIAMENTO

PROGETTO	LO203	REV. 01	18/01	REVISIONE	B	SCALA:	1:100
NOME FILE	HR13_P03CV19STRD03_B.dwg						

C	EMISSIONE A SEGUITO DI IMPIANTO INTERMEDIO DI VERIFICA	MARZO 2019	DANIELE FABRI	ING. GAETANO RANIERI	ING. VALERIO BIALETTI
B	EMISSIONE	NOVEMBRE 2018	DANIELE FABRI	ING. GAETANO RANIERI	ING. VALERIO BIALETTI
REV.	DESCRIZIONE	DATA	REDAITTO	VERIFICATO	APPROVATO