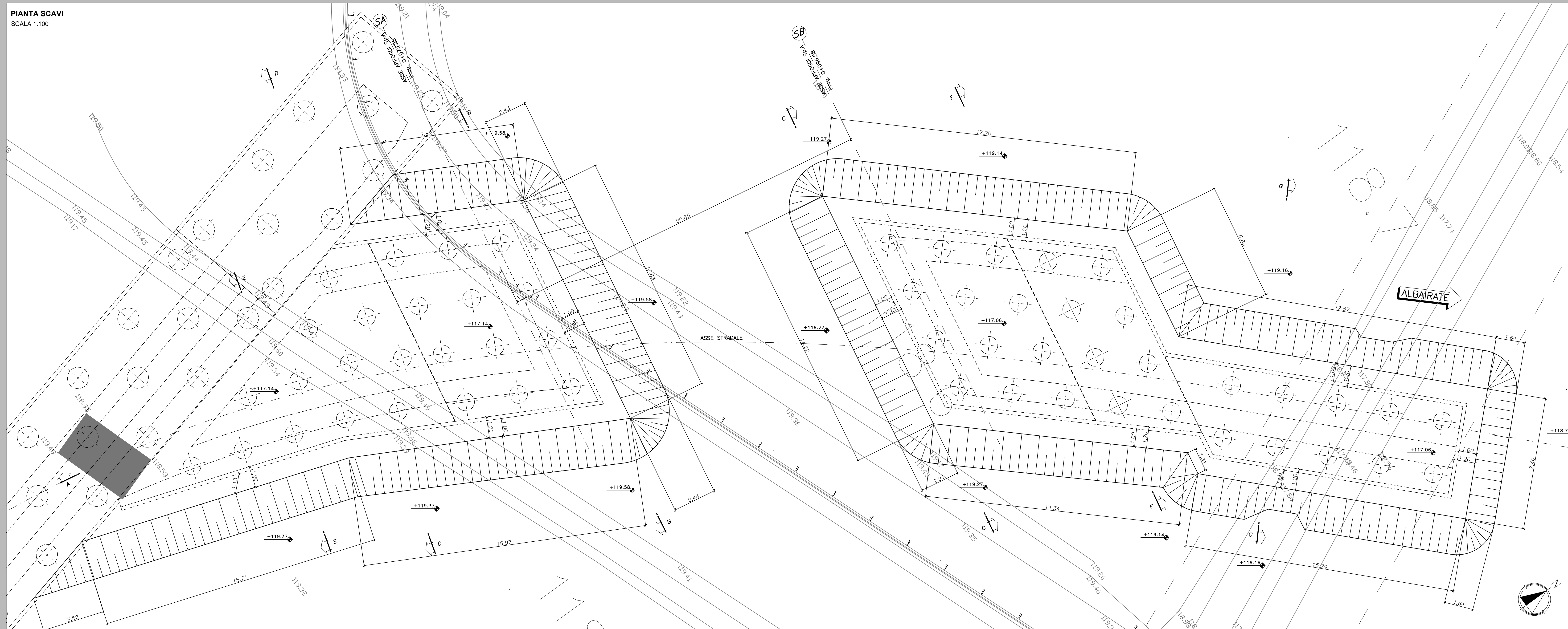
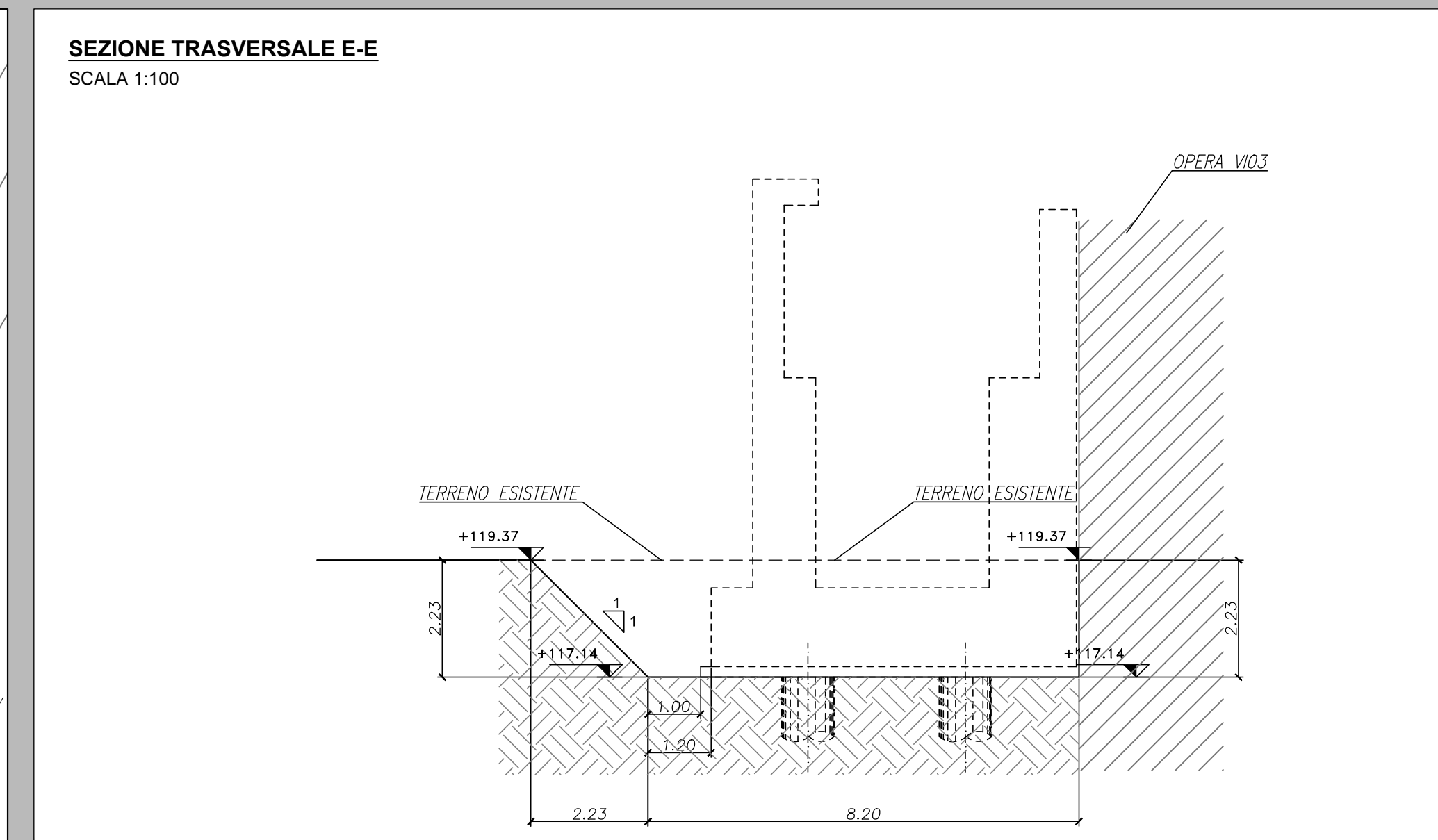


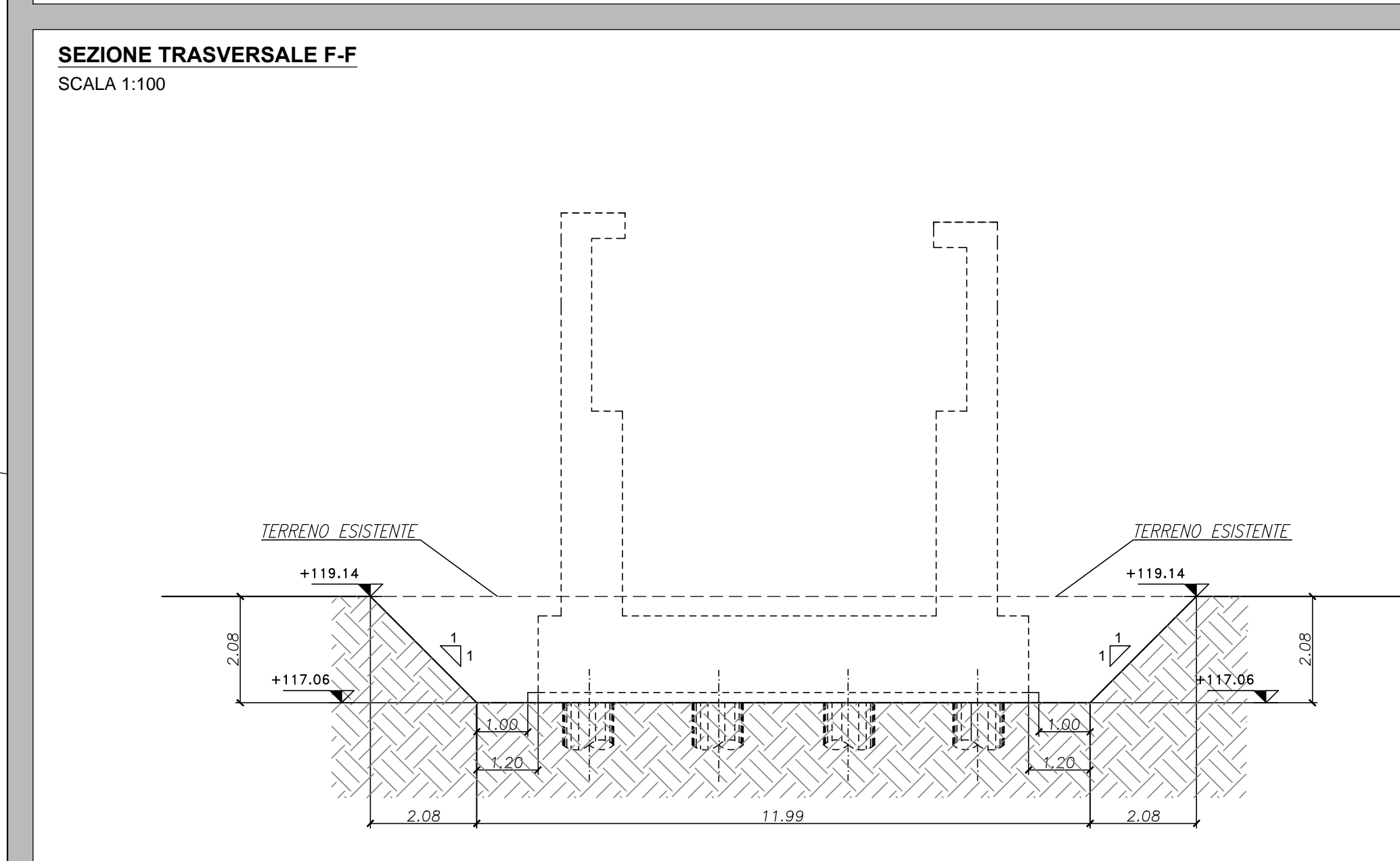
PIANTA SCAVI
SCALA 1:100



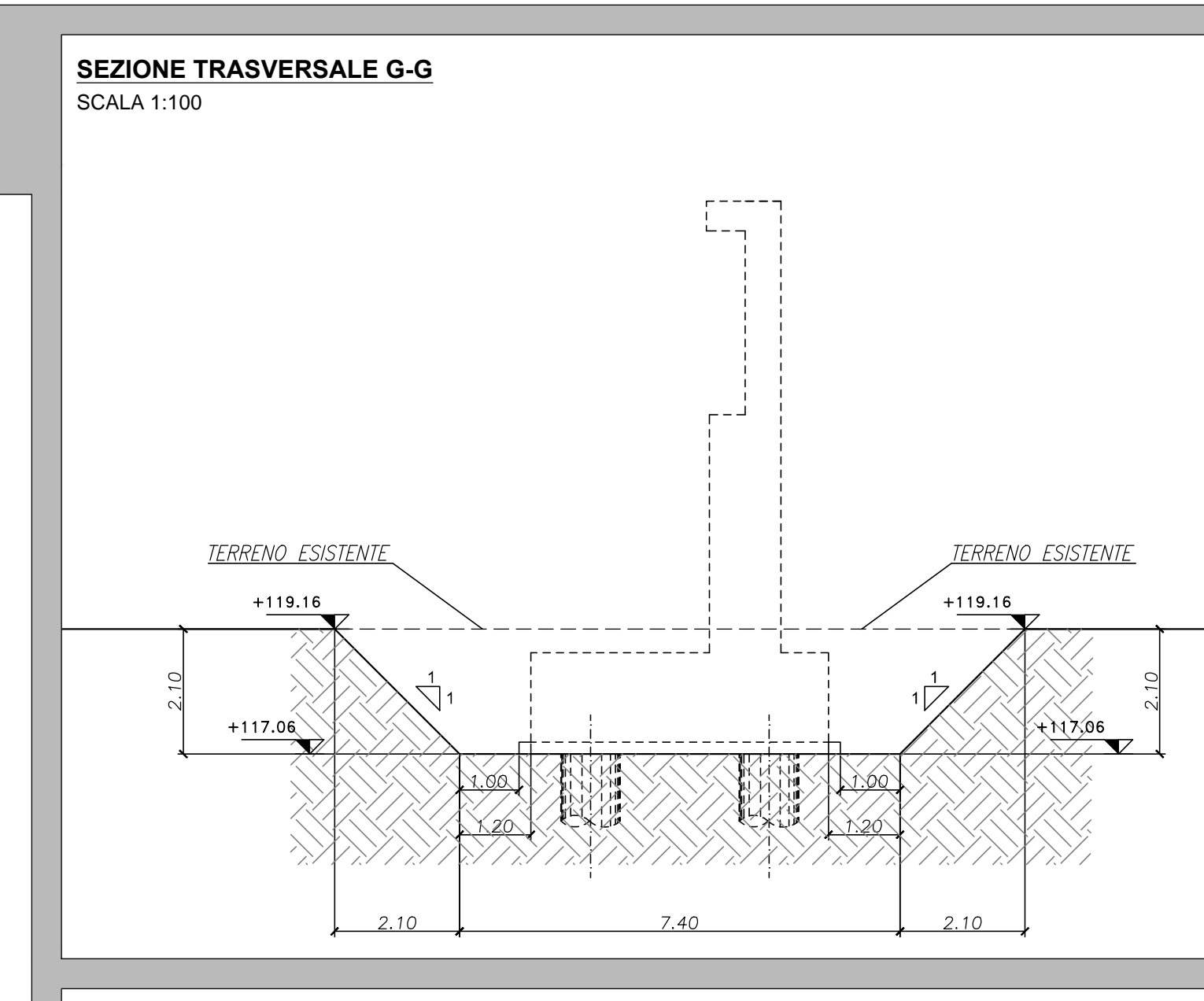
SEZIONE TRASVERSALE E-E
SCALA 1:100



SEZIONE TRASVERSALE F-F
SCALA 1:100

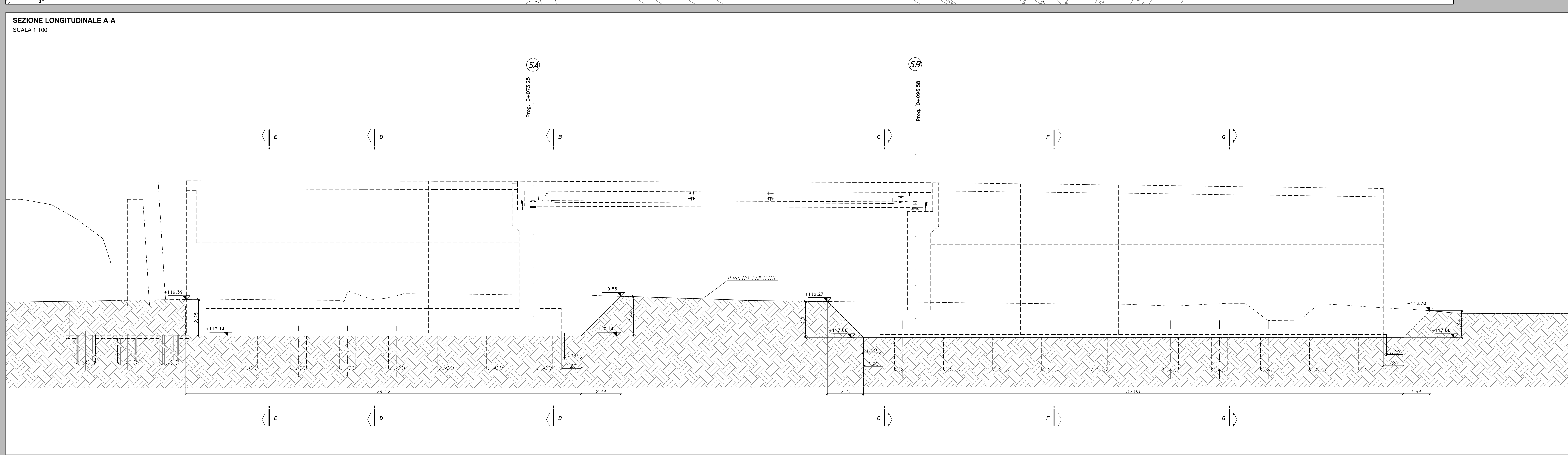


SEZIONE TRASVERSALE G-G
SCALA 1:100

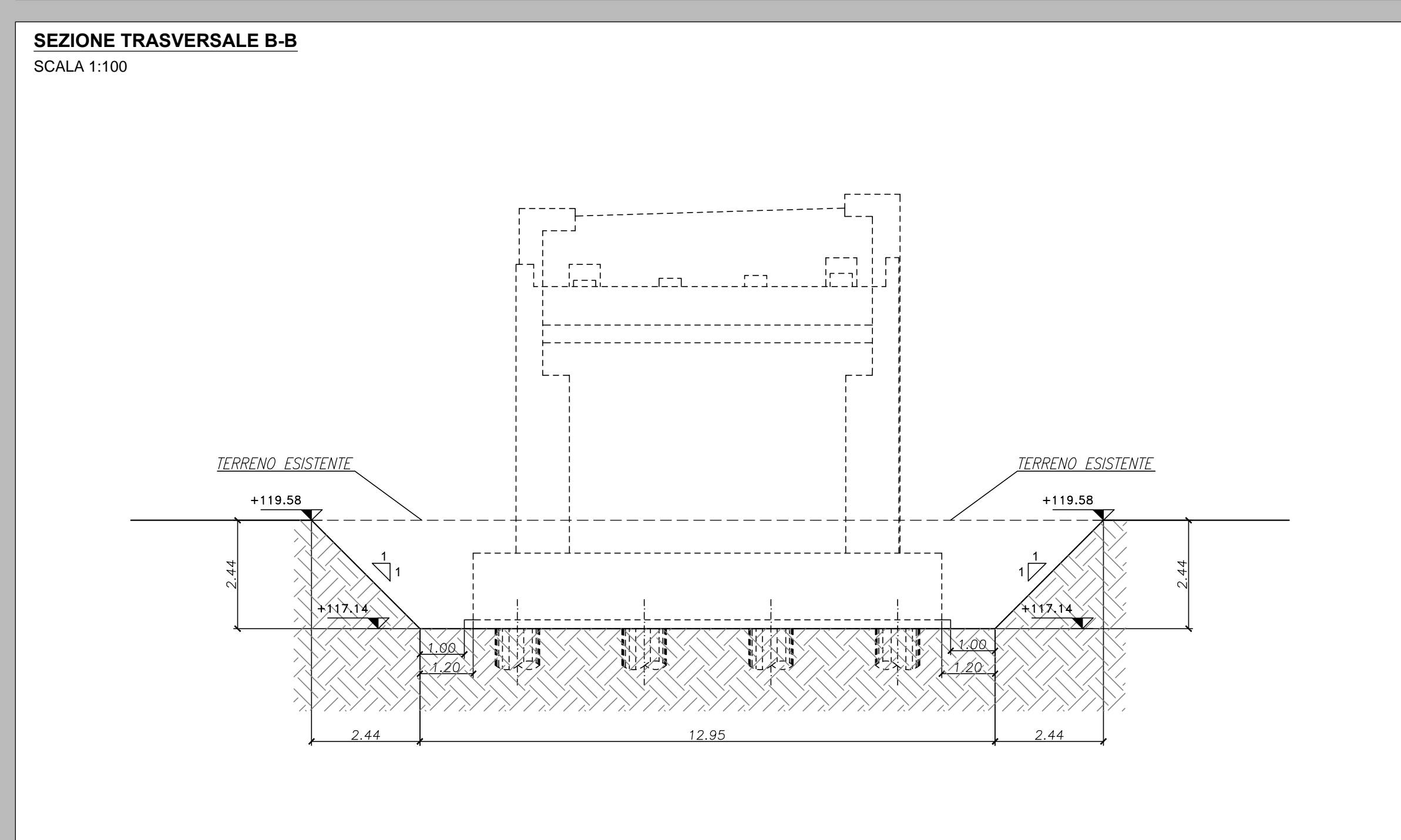


NOTE:
PER LA TABELLA MATERIALI SI RIMANDA ALL'ELABORATO HR01_P03CV19STRDIO1_B

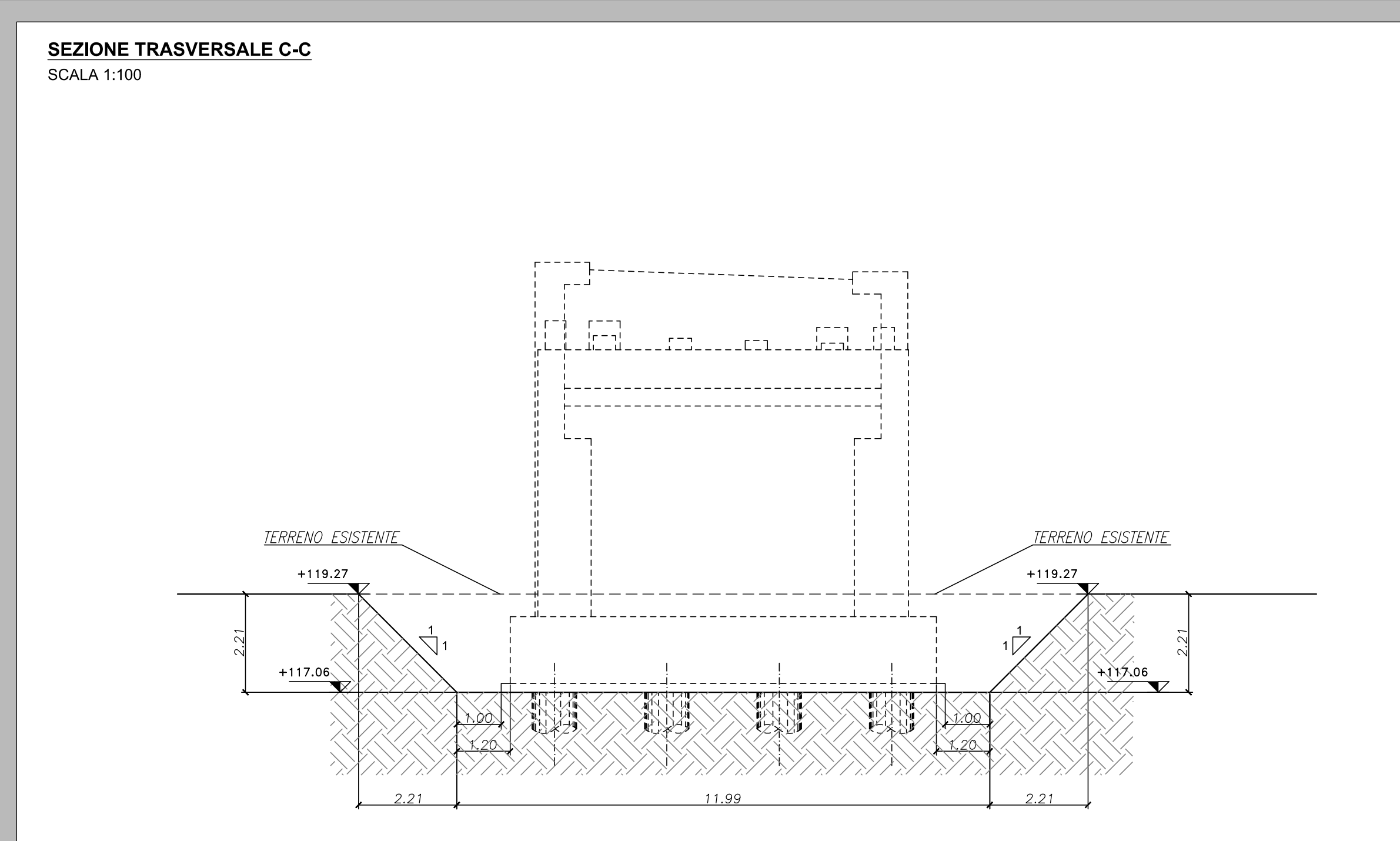
SEZIONE LONGITUDINALE A-A
SCALA 1:100



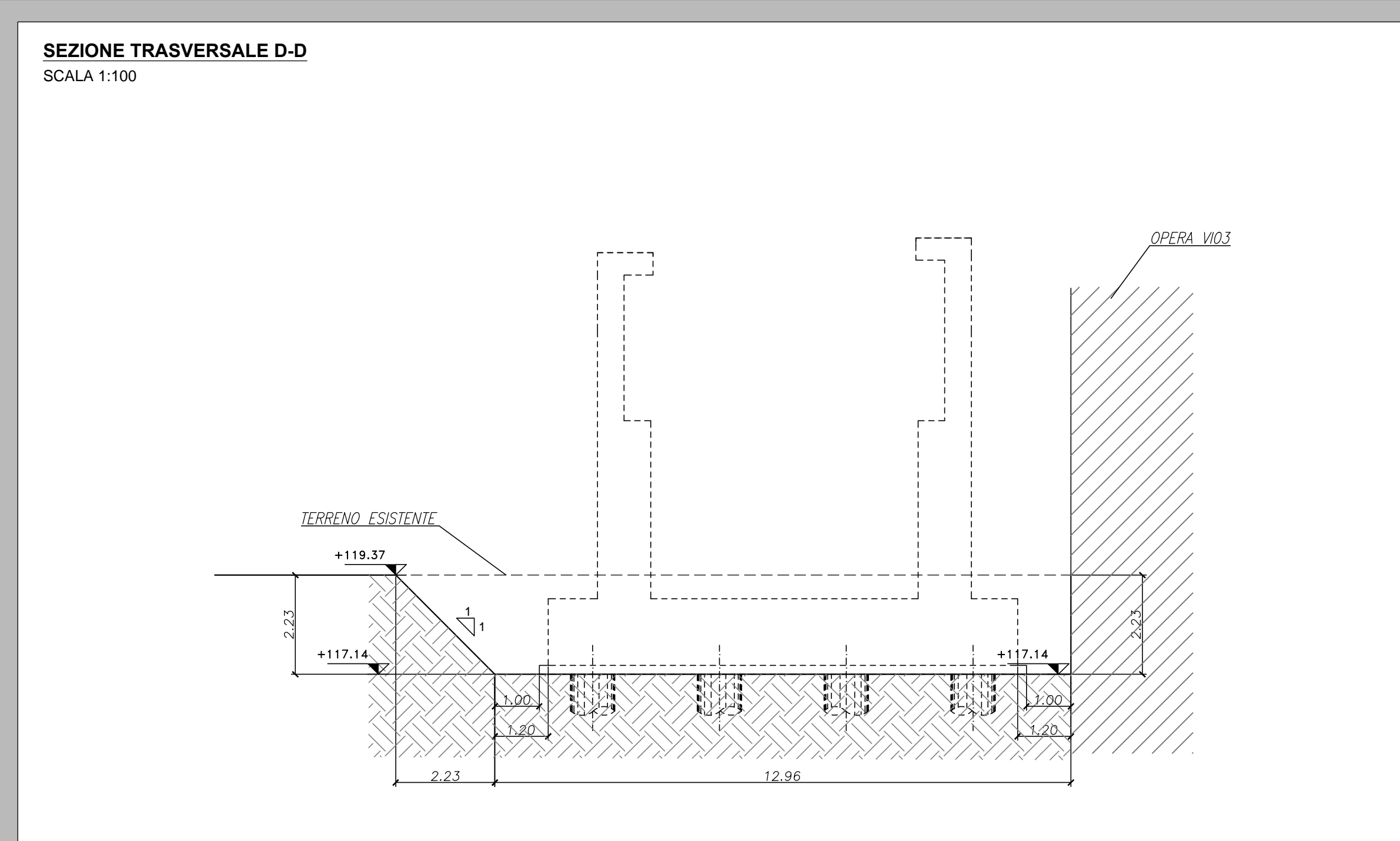
SEZIONE TRASVERSALE B-B
SCALA 1:100



SEZIONE TRASVERSALE C-C
SCALA 1:100



SEZIONE TRASVERSALE D-D
SCALA 1:100



ANAS S.p.A.
Direzione Progettazione e Realizzazione Lavori

LAVORI DI COLLEGAMENTO TRA LA S.S.11 A MAGENTA E LA TANGENZIALE OVEST DI MILANO
VARIANTE DI ABBIEGRASSO E ADEGUAMENTO IN SEDE DEL TRATTO ABBIEGRASSO-VIGEVANO FINO AL PONTE SUL FIUME TICINO
1° STRALCIO DA MAGENTA A VIGEVANO - TRATTA C

PROGETTO ESECUTIVO

STUDIO CORONA Ing. Renato Vanni Arch. Roberto Vanni	ING. RENZO DEL PRETE Ing. Daniele Del Prete	ECOPLAN Arch. Roberto Fabbrì	EG Ing. Gaetano Ranieri
UNING Ing. Renato Vanni	SETAC Prof. Ing. Luigi Ranieri	ARKE Ing. Gaetano Ranieri	DOTI. GEOL. DANIO SCALLO Dott. Geol. Danilo Gallo

VISTO IL RESPONSABILE DEL PROCEDIMENTO: *Giuseppe*
Dott. Ing. Giuseppe Danilo MALGERI

INTEGRATORE DELLE PRESTAZIONI SPECIALISTICHE: *Valerio*
Ing. Valerio BARTI

GEOLOGO: *Giuseppe*
Prof. Ing. Carlo Luigi MONTERRIS

IL COORDINATORE DELLA SICUREZZA IN FASE DI PROGETTAZIONE: *Giuseppe*
Ing. Gaetano COCCELLO

HR14
H - PROGETTO STRUTTURALE - OPERE PRINCIPALI
HR - CV19 - CAVALCAVA SVINCOLO n°10

PIANTA SCAVI E SEZIONI

CODICE PROGETTO	NOME FILE	REVISIONE	SCALA:
PROGETTO	HR14_P03CV19STRDIO1_B.dwg		
LO203	E 18.01	B	1:100

C	EMMISSIONE A SEGUITO DI RAPPORTO INTERMEDIO DI VERIFICA (TFC-C18800-01-AT-R4-0001)	MARZO 2019	DANIELE FABBRÌ	ING. GAETANO RANIERI	ING. VALERIO BARTI
A	EMMISSIONE	NOVEMBRE 2018	DANIELE FABBRÌ	ING. GAETANO RANIERI	ING. VALERIO BARTI
REV.	DESCRIZIONE	DATA	REDATTO	VERIFICATO	APPROVATO