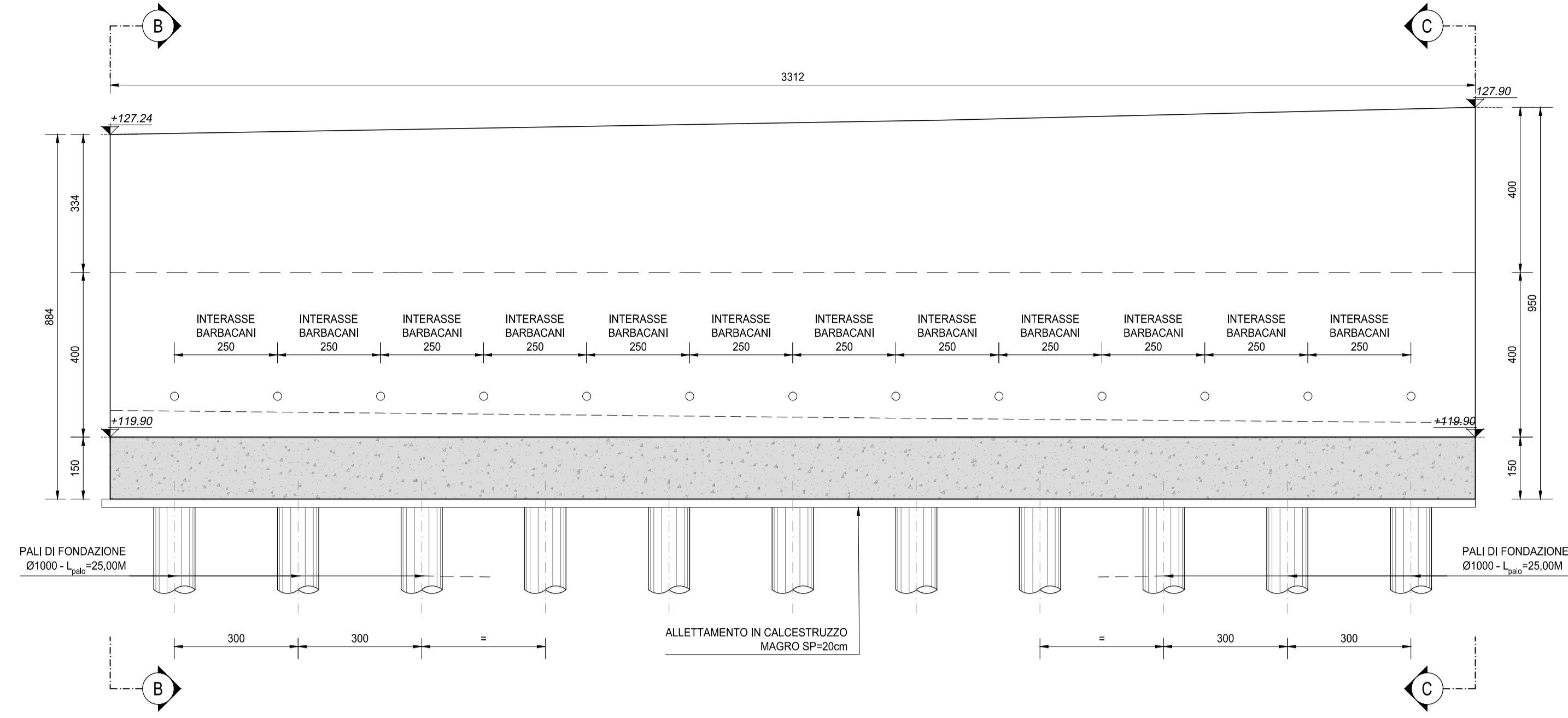



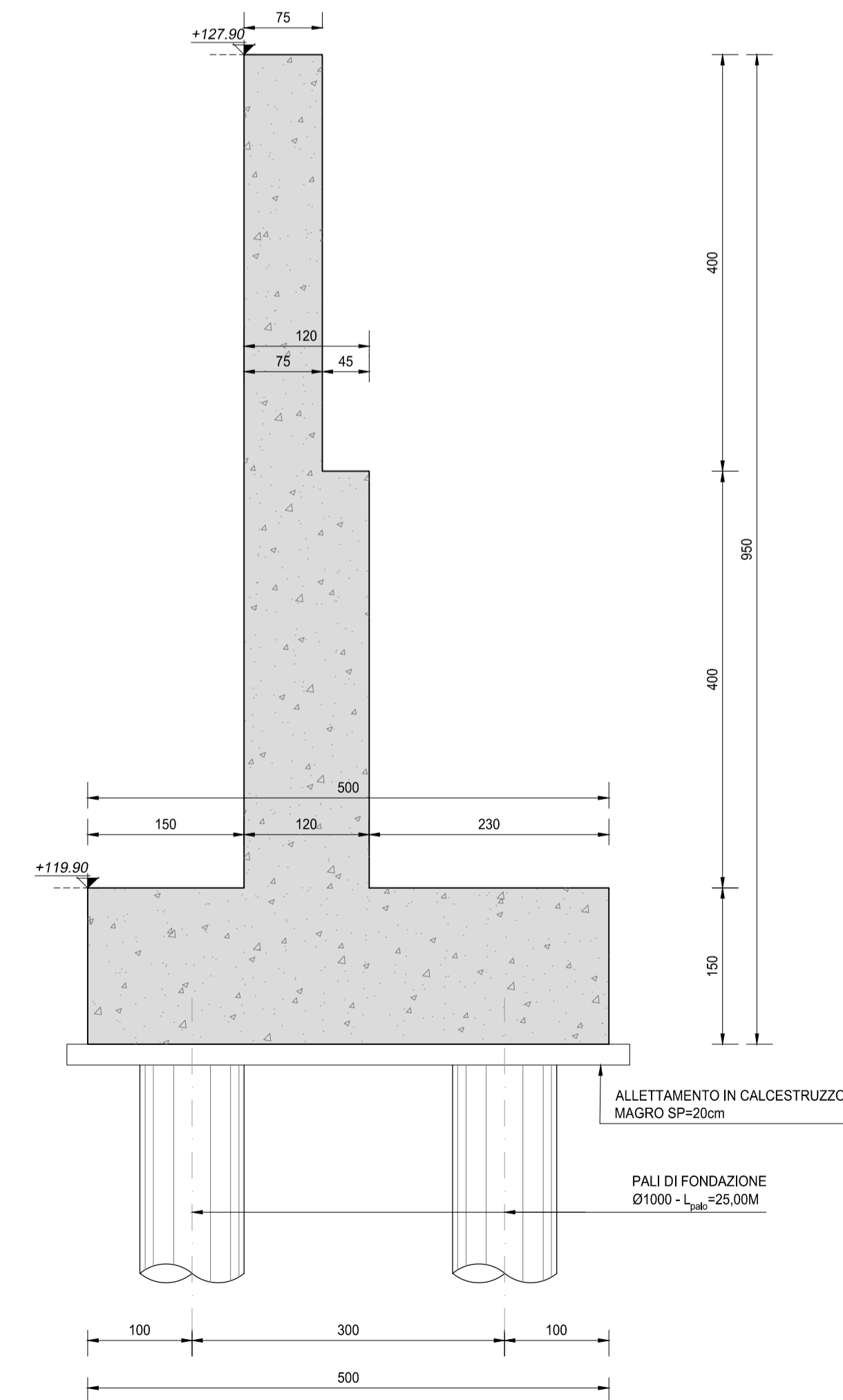
PROSPETTO A-A
SCALA 1:100



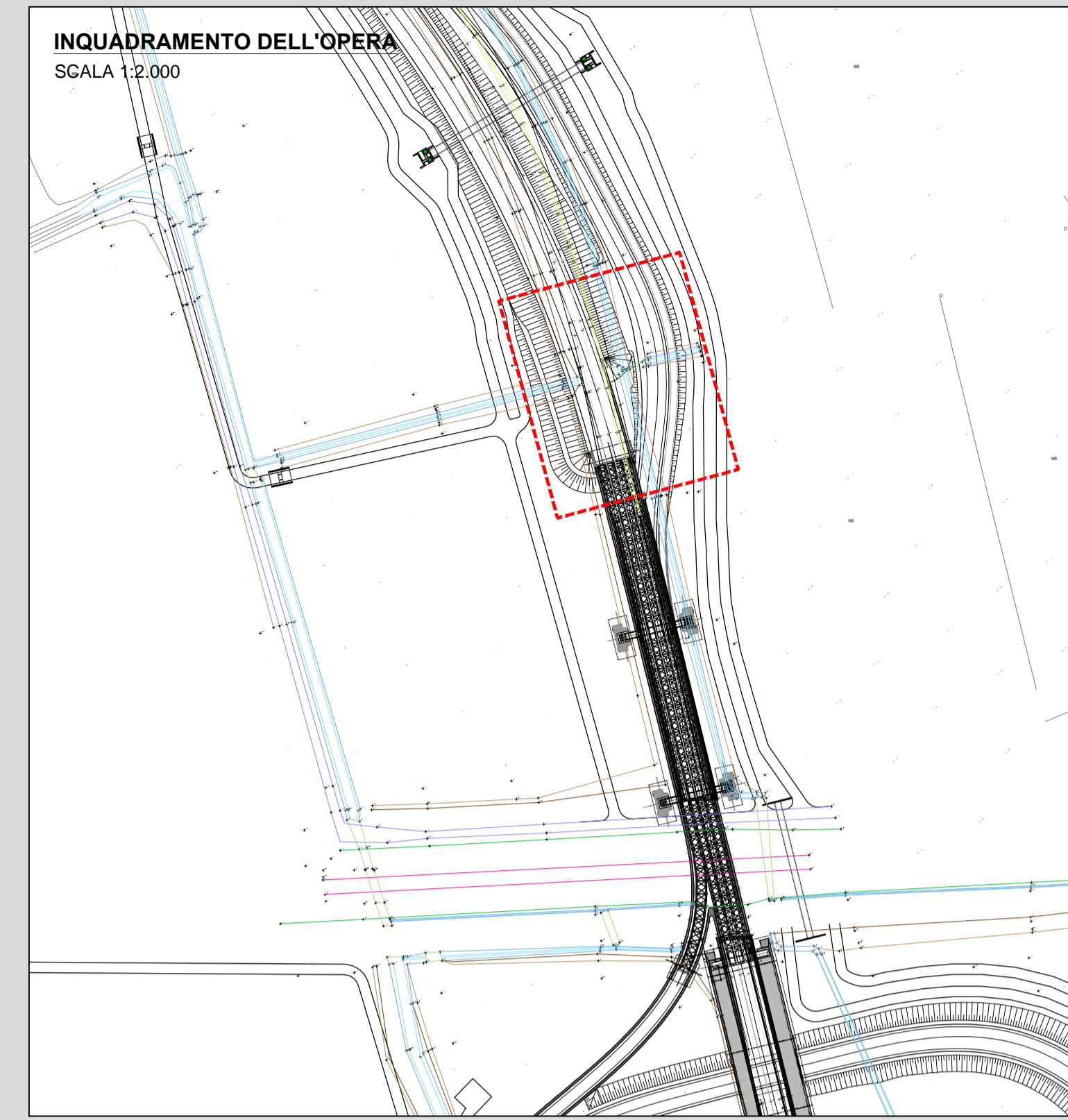
SEZIONE B-B
SCALA 1:50



SEZIONE C-C
SCALA 1:50



INQUADRAMENTO DELL'OPERA
SCALA 1:2.000



RICHIAMI AD ALTRI ELABORATI

PER LA DEFINIZIONE DELLE CARATTERISTICHE DEI MATERIALI

T00OS00STRSC01

NOTE

TUTTE LE MISURE, SALVO CONTRARIA INDICAZIONE, SONO ESPRESSE IN CM



LAVORI DI COLLEGAMENTO TRA LA S.S.11 A MAGENTA E LA TANGENZIALE OVEST DI MILANO
VARIANTE DI ABBIEATEGRASSO E ADEGUAMENTO IN SEDE DEL TRATTO ABBIEATEGRASSO-VIGEVANO FINO AL PONTE SUL FIUME TICINO
1° STRALCIO DA MAGENTA A VIGEVANO - TRATTA C

PROGETTO ESECUTIVO

STUDIO CORONA Ing. Renato Vaira Direttore del Progetto Tel. 02/88411111	ING. RENATO DEL PRETE Ing. Valerio Bajetti Direttore del Progetto Tel. 02/88411111	ECOPLAN Arch. Nicoletta Frattini Tel. 02/88411111	EG EGG Engineering & Consulting S.r.l. Ing. Gabriele Inocenti Tel. 02/88411111
UNING Ing. Renato Vaira Tel. 02/88411111	SETAC Prof. Ing. Luigi Montersì Tel. 02/88411111	ARKE Ing. Gioacchino Angarano Tel. 02/88411111	DOTT. GEOL. DANILLO GALLO Dott. Geol. Danilo Gallo Tel. 02/88411111
VISTO: IL RESPONSABILE DEL PROCEDIMENTO Dott. Ing. Giuseppe Danilo MALGERI	INTEGRATORE DELLE PRESTAZIONI SPECIALISTICHE Ing. Valerio BAJETTI	GEOLOGO Prof. Ing. Geol. Luigi MONTERSÌ	IL COORDINATORE DELLA SICUREZZA IN FASE DI PROGETTAZIONE Ing. Gianluca CICIRELLO

IA04

I - PROGETTO STRUTTURALE - MURI DI SOSTEGNO

IA - OPERA DI SOSTEGNO OS01

SEZIONE LONGITUDINALE - PIANTE FONDAZIONE E PIANTE ELEVAZIONI
TAVOLA 02 DI 02

CODICE PROGETTO	NOME FILE	REVISIONE	SCALA:
PROGETTO	IA04-P00OS01STRDI02_B.dwg		
PROGETTO	LV. PROG.	N. PROG.	
LO203	E	1801	
CODICE ELAB.	P00OS03STRDI02	B	1:100 - 1:50

REV.	DESCRIZIONE	DATA	REDATTO	VERIFICATO	APPROVATO
C					
B	EMISSIONE A SEGUITO DI RAPPORTO INTERMEDIO DI VERIFICA ITCF-C188001-14-ATF-RA-00001	FEBBRAIO 2019	ING. GIUSEPPE CRISA	ING. GAETANO RANIERI	ING. VALERIO BAJETTI
A	EMISSIONE	SETTEMBRE 2018	ING. GIUSEPPE CRISA	ING. GAETANO RANIERI	ING. VALERIO BAJETTI