PIANTA FONDAZIONI E PIANTA SCAVI
SCALA 1:100



INQUADRAMENTO DELL'OPERA
SCALA 1:2.000

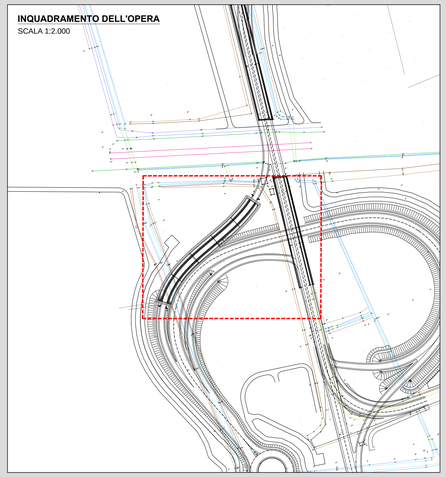

RICHIAMI AD ALTRI ELABORATI	
PER LA DEFINIZIONE DELLE CARATTERISTICHE DEI MATERIALI	T00OS00STRSC01

NOTE

TUTTE LE MISURE, SALVO CONTRARIA INDICAZIONE, SONO ESPRESSE IN CM

SCAVO		
A_{B1} [m²]	1639,04	AREA BASE
A_{S1} [m²]	2121,03	AREA SUPERIORE
H_{M} [m]	1,70	ALTEZZA MEDIA
V_{B1} [m³]	**3187,27**	**VOLUME**
V_{BT} [m³]	**3187,27**	**VOLUME TOTALE**

GEOREFERENZAZIONE CONCIO 1

VERTICE	X [m]	Y [m]
1	1496259,46	5027828,49
2	1496270,41	5027823,52
3	1496266,43	5027816,87
4	1496256,42	5027823,49

GEOREFERENZAZIONE CONCIO 2

VERTICE	X [m]	Y [m]
1	1496256,41	5027823,47
2	1496266,42	5027816,86
3	1496249,67	5027796,73
4	1496241,22	5027805,25

GEOREFERENZAZIONE CONCIO 3

VERTICE	X [m]	Y [m]
1	1496241,20	5027805,24
2	1496249,65	5027796,72
3	1496230,66	5027779,72
4	1496222,94	5027788,91

GEOREFERENZAZIONE CONCIO 4

VERTICE	X [m]	Y [m]
1	1496222,93	5027788,90
2	1496230,64	5027779,71
3	1496211,89	5027763,60
4	1496203,76	5027772,42

GEOREFERENZAZIONE CONCIO 5

VERTICE	X [m]	Y [m]
1	1496203,74	5027772,41
2	1496211,88	5027763,59
3	1496193,90	5027746,02
4	1496186,16	5027753,03

SCHEMA GEOREFERENZAZIONE

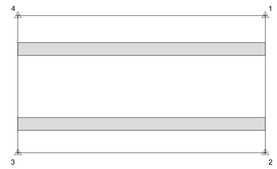

ANAS S.p.A.
Direzione Progettazione e Realizzazione Lavori

LAVORI DI COLLEGAMENTO TRA LA S.S.11 A MAGENTA E LA TANGENZIALE OVEST DI MILANO

VARIANTE DI ABBIATEGRASSO E ADEGUAMENTO IN SEDE DEL TRATTO ABBIATEGRASSO-VIGEVANO FINO AL PONTE SUL FIUME TICINO

1° STRALCIO DA MAGENTA A VIGEVANO - TRATTA C

PROGETTO ESECUTIVO

STUDIO CORONA	ITI Progettisti del Pacifico s.r.l.	ING. RENATO DEL PRETE	ECOPLAN	EEC Engineering & Consulting S.r.l.
Ing. Renato Viara Ordine degli Ingg. di Torino e Provincia n° 4857 W	Ing. Valerio Bajetti Ordine degli Ingg. di Torino e Provincia n° 8287	Ing. Renato Del Prete Ordine degli Ingg. di Bari e provincia n° 6070	Arch. Nicoletta Frattini Ordine degli Archi. di Milano e provincia n° 4243/1	Ing. Gabriele Inoecchi Ordine degli Ingg. di Torino e provincia n° 8 EX/02
	CONSORZIO UNING Società di ingegneria GA&M	SETAC SR Studi Geo & Idrogeologici Trasporti Ambiente Costruzioni	ARKE' INGEGNERIA S.r.l.	DOTT. GEOL. DANILO GALLO
	Prof. Ing. Matteo Ranieri Ordine degli Ingg. di Bari e provincia n° 1137	Prof. Ing. Luigi Mortarino Ordine degli Ingg. di Bari e provincia	Ing. Gioacchino Angarano Ordine degli Ingg. di Bari e provincia n° 4126	Dott. Geol. Danilo Gallo Ordine dei Geologi della Regione Puglia n° 30

VISTO: IL RESPONSABILE DEL PROCEDIMENTO	INTEGRATORE DELLE PRESTAZIONI SPECIALISTICHE	GEOLOGO	IL COORDINATORE DELLA SICUREZZA IN FASE DI PROGETTAZIONE
Dott. Ing. Giuseppe Danilo MALGERI	Ing. Valerio BAJETTI	Prof. Ing. Dott. Geol. Luigi MONTERISI	Ing. Gianluca CICIRIELLO

IE03

I - PROGETTO STRUTTURALE - MURI DI SOSTEGNO

IE - TRATTA C - OPERE DI SOSTEGNO OS06

PIANTA FONDAZIONE E PIANTA SCAVI
TAVOLA 02 DI 02

CODICE PROGETTO			NOME FILE	REVISIONE	SCALA:
PROGETTO	LIV. PROG.	N. PROG.	IE03-P00OS06STRDI02_B.dwg		
LO203	E	1801	CODICE ELAB. P00OS06STRDI02	B	1:100

REV.	DESCRIZIONE	DATA	REDATTO	VERIFICATO	APPROVATO
C					
B	EMISSIONE A SEGUITO DI RAPPORTO INTERMEDIO DI VERIFICA ITCF-C186001-14-ATF-RA-00001	FEBBRAIO 2019	ARCH. MAURO SASSO	ING. GAETANO RANIERI	ING. VALERIO BAJETTI
A	EMISSIONE	SETTEMBRE 2018	ING. GIUSEPPE CRISÀ	ING. GAETANO RANIERI	ING. VALERIO BAJETTI