PIANTA
SCALA 1:50

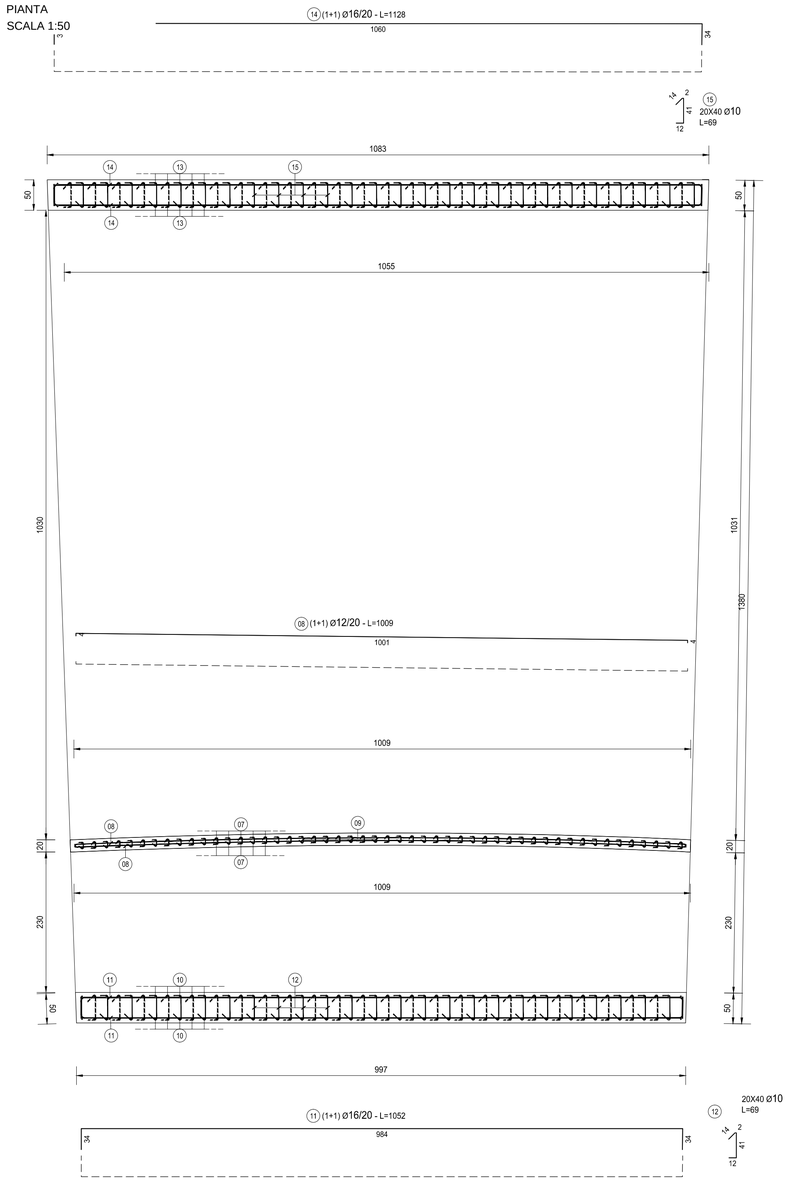

SEZIONE TRASVERALE
SCALA 1:50

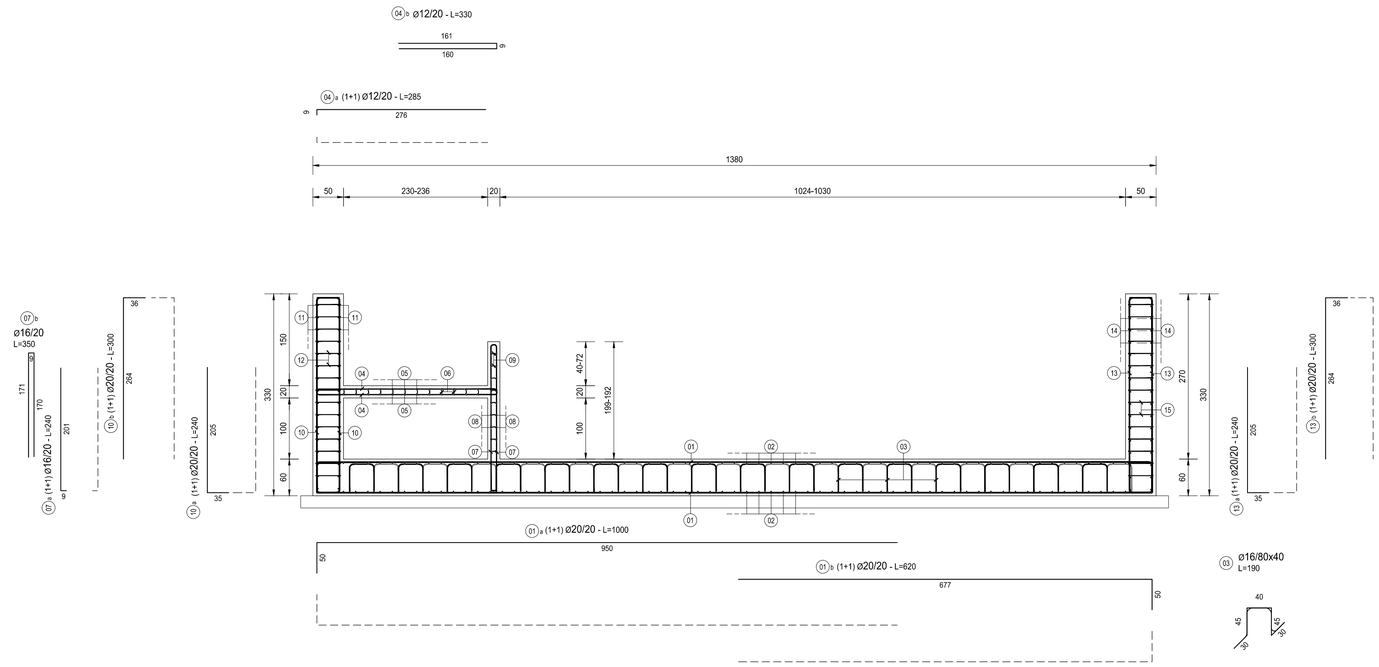

SEZIONE LONGITUDINALE
SCALA 1:50

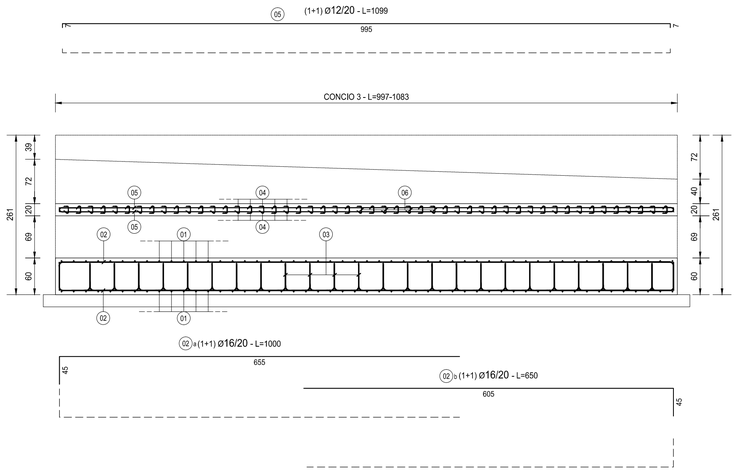

TABELLA FERRI MURO – OS08 – CONCIO 3												
TIPO	POS		NOTA	ϕ [mm]	PASSO [cm]	A [cm]	B [cm]	C [cm]	D [cm]	L. [cm]	N. Bar.	L.TOT [cm]	KG
A	01	a	(1+1)	20	20	950	50	-	-	1000	102	102000	2'514,20
A	01	b	(1+1)	20	20	570	50	-	-	620	102	63240	1'558,80
A	02	a	(1+1)	16	20	655	45	-	-	700	118	82600	1'303,04
A	02	b	(1+1)	16	20	605	45	-	-	650	118	76700	1'209,97
F	03			16	40x80	30	45	40	-	190	384	72960	1'150,97
A	04	a	(1+1)	12	20	281	9	-	-	290	100	29000	257,34
B	04	b		12	20	161	9	160	-	330	50	16500	146,42
B	05		(1+1)	12	20	995	7	7	-	1009	26	26234	232,79
E	06			10	20x40	9	2	9	7	27	325	8775	54,07
A	07	a	(1+1)	16	20	201	9	-	-	210	100	21000	331,28
B	07	b		16	20	171	9	170	-	350	50	17500	276,07
B	08		(1+1)	12	20	988	4	4	-	996	22	21912	194,44
E	09			10	20x40	9	2	11	7	29	225	6525	40,21
A	10	a	(1+1)	20	20	205	35	-	-	240	100	24000	591,58
A	10	b	(1+1)	20	20	264	36	-	-	300	100	30000	739,47
B	11			16	20	34	984	34	-	1052	32	33664	531,06
E	12			10	20x40	14	2	41	12	69	384	26496	163,27
A	13	a	(1+1)	20	20	205	35	-	-	240	100	24000	591,58
A	13	b	(1+1)	20	20	264	36	-	-	300	100	30000	739,47
B	14			16	20	34	1060	34	-	1128	32	36096	569,43
E	15			10	20x40	14	2	41	12	69	384	26496	163,27
PESO TOTALE ARMATURA [kg]													13'358,73

TIPOLOGIA FERRI
SCALA 1:50

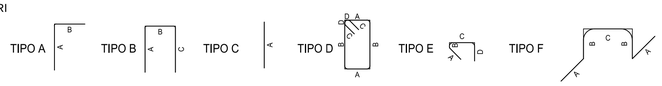

PARTICOLARE SPILLE
SCALA 1:20



ANAS S.p.A.
Direzione Progettazione e Realizzazione Lavori

LAVORI DI COLLEGAMENTO TRA LA S.S.11 A MAGENTA E LA TANGENZIALE OVEST DI MILANO

VARIANTE DI ABBIATEGRASSO E ADEGUAMENTO IN SEDE DEL TRATTO ABBIATEGRASSO-VIGEVANO FINO AL PONTE SUL FIUME TICINO

1° STRALCIO DA MAGENTA A VIGEVANO - TRATTA C

PROGETTO ESECUTIVO

STUDIO CORONA — Ing. Renato Vaira (Ordine degli Ingg. di Torino e Provincia n° 4663/91)

Ingegneria del Territorio s.r.l. — Ing. Valerio Bajetti (Ordine degli Ingg. di Roma e provincia n° A-32011)

ING. RENATO DEL PRETE — Ing. Renato Del Prete (Ordine degli Ingg. di Bari e provincia n° 3073)

ECOPLAN — Arch. Nicoletta Frattini (Ordine degli Archi. di Como e provincia n° A-843)

EAG Engineering & Graphics S.r.l. — Ing. Gabriele Incecchi (Ordine degli Ingg. di Roma e provincia n° A-31332)

CONSORZIO UNING (Società designata GA&M) — Prof. Ing. Matteo Ranieri (Ordine degli Ingg. di Bari e provincia n° 1137)

SETAC Srl, Servizi & Engineering, Trasporti Ambiente Costruzioni — Prof. Ing. Luigi Monterisi (Ordine degli Ingg. di Bari e provincia n° 1771)

ARKE' INGEGNERIA S.r.l. — Ing. Gioacchino Angarano (Ordine degli Ingg. di Bari e provincia n° 5370)

DOTT. GEOL. DANILO GALLO — Dott. Geol. Danilo Gallo (Ordine dei Geologi della Regione Puglia n° 52)

VISTO: IL RESPONSABILE DEL PROCEDIMENTO — Dott. Ing. Giuseppe Danilo MALGERI

INTEGRATORE DELLE PRESTAZIONI SPECIALISTICHE — Ing. Valerio BAJETTI

GEOLOGO — Prof. Ing. Geol. Luigi MONTERISI

IL COORDINATORE DELLA SICUREZZA IN FASE DI PROGETTAZIONE — Ing. Gianluca CICIRIELLO

IG05

I - PROGETTO STRUTTURALE - MURI DI SOSTEGNO

IG - TRATTA C - OPERA DI SOSTEGNO OS08

ARMATURA CONCIO 3

CODICE PROGETTO			NOME FILE	REVISIONE	SCALA:
PROGETTO	LIV. PROG.	N. PROG.	IG05-T00OS08STRAR03_A.dwg		
LO203	E	1801	CODICE ELAB. T00OS08STRAR03	A	1:50/1:20

REV.	DESCRIZIONE	DATA	REDATTO	VERIFICATO	APPROVATO
C					
B					
A	EMISSIONE A SEGUITO DI RAPPORTO INTERMEDIO DI VERIFICA ITCF-C186001-14-ATF-RA-00001	MAGGIO 2019	ING. I.MAURO DE CAROLIS	ING. GAETANO RANIERI	ING. VALERIO BAJETTI