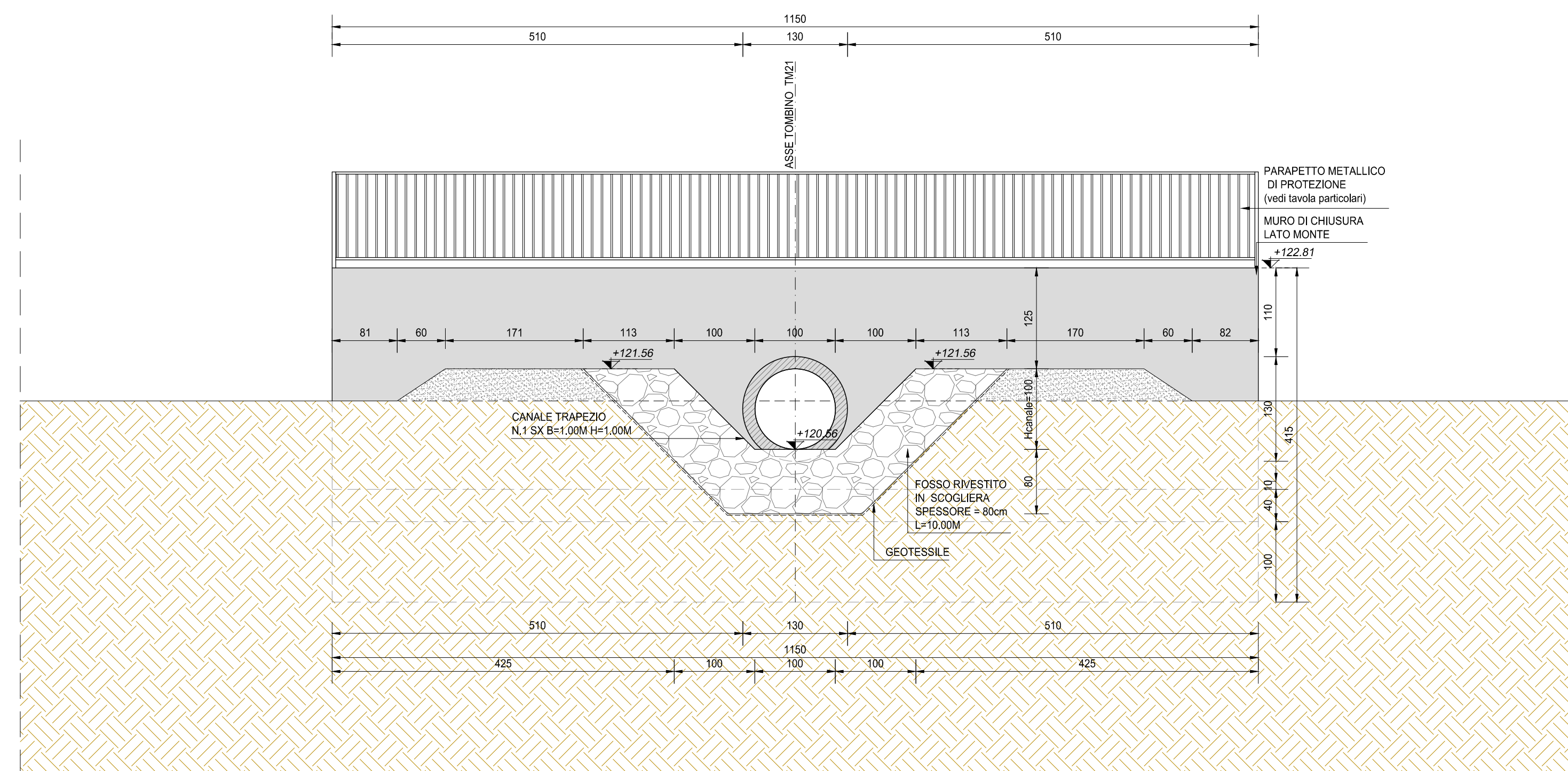
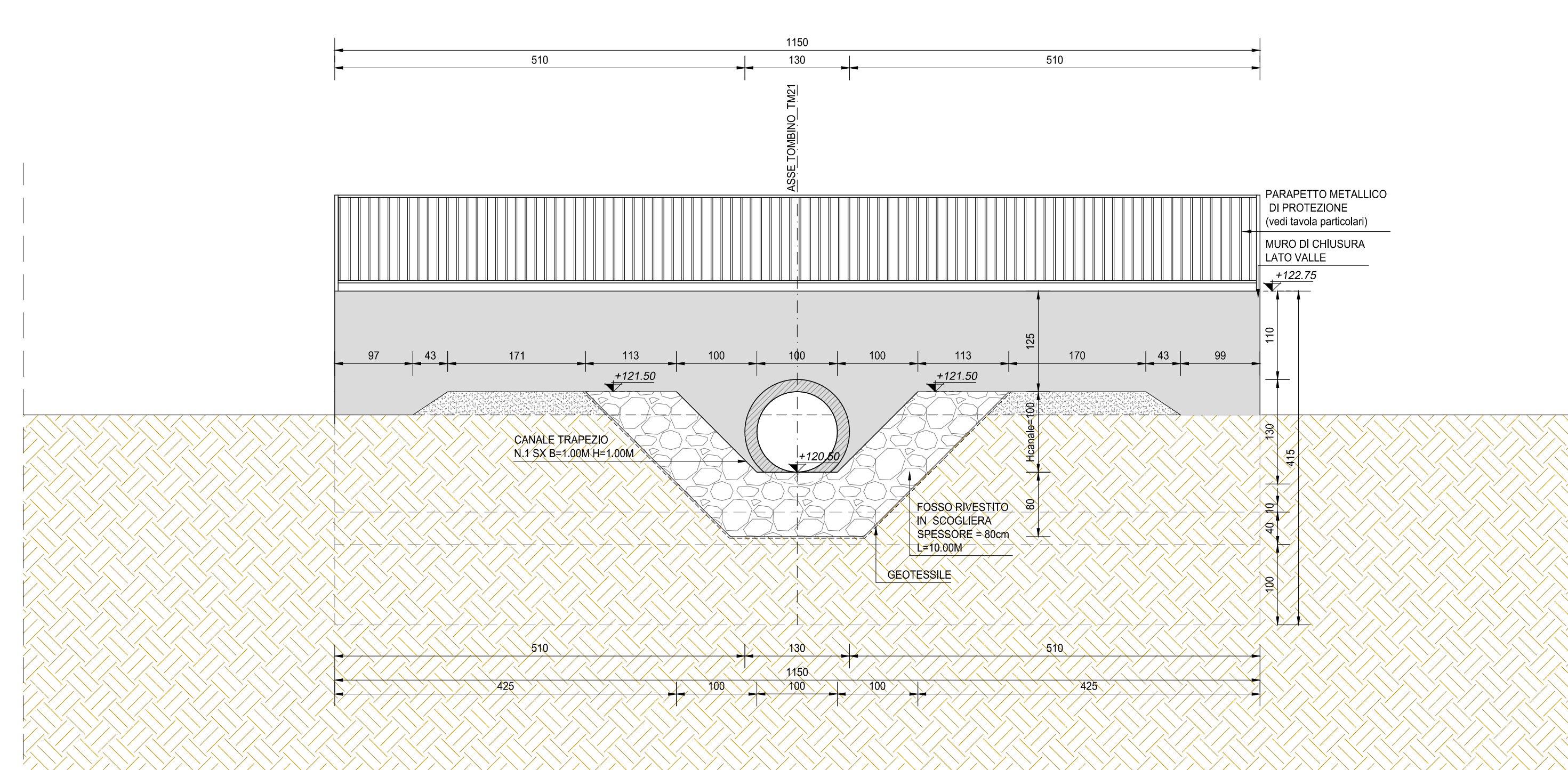


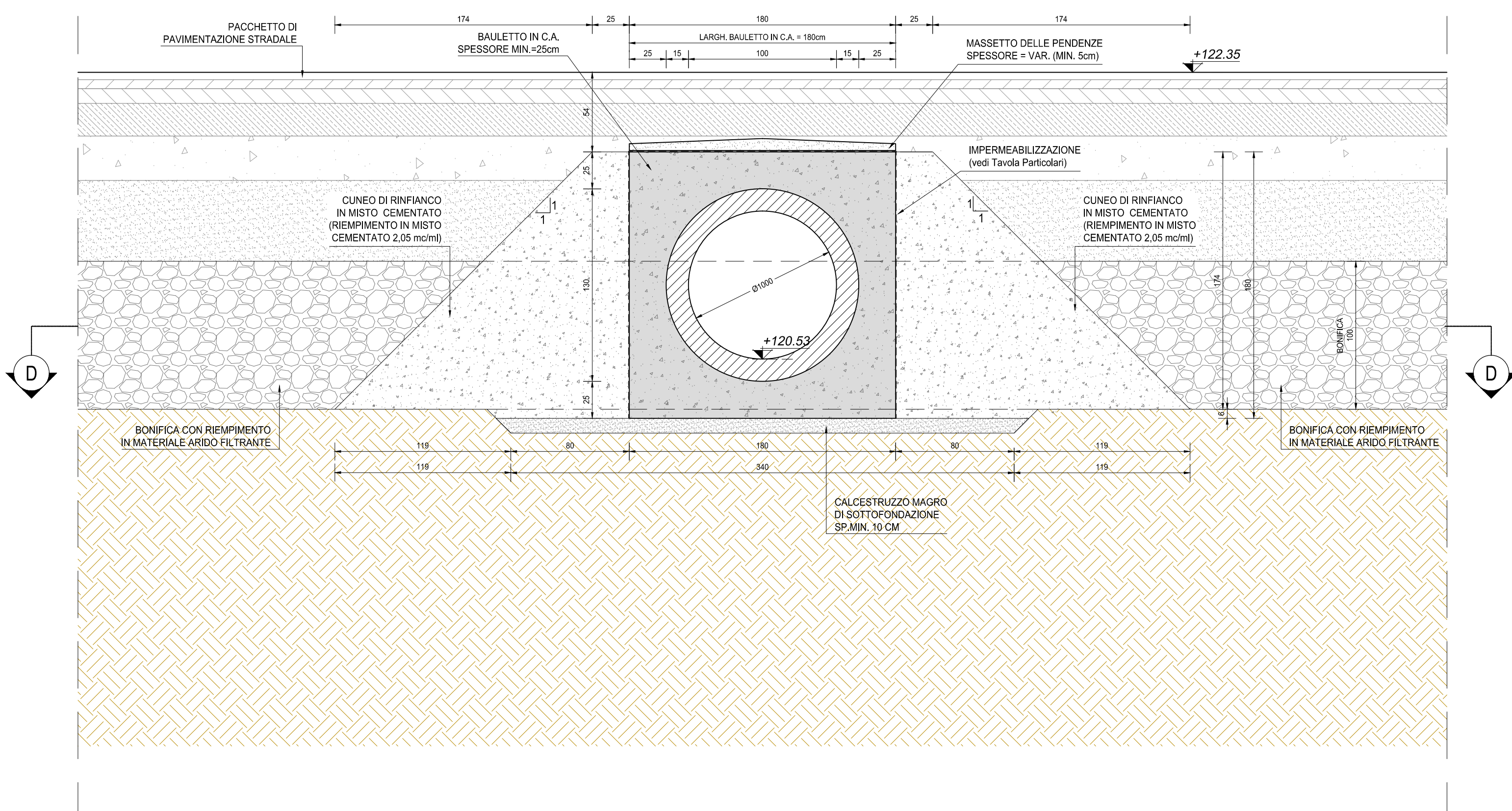
VISTA PROSPETTICA MURO DI SBOCO (SEZIONE C-C)  
SCALA 1:50



VISTA PROSPETTICA MURO DI SBOCO (SEZIONE E-E)  
SCALA 1:50



SEZIONE TRASVERSALE IN ASSE STRADA (SEZIONE D-D)  
SCALA 1:25



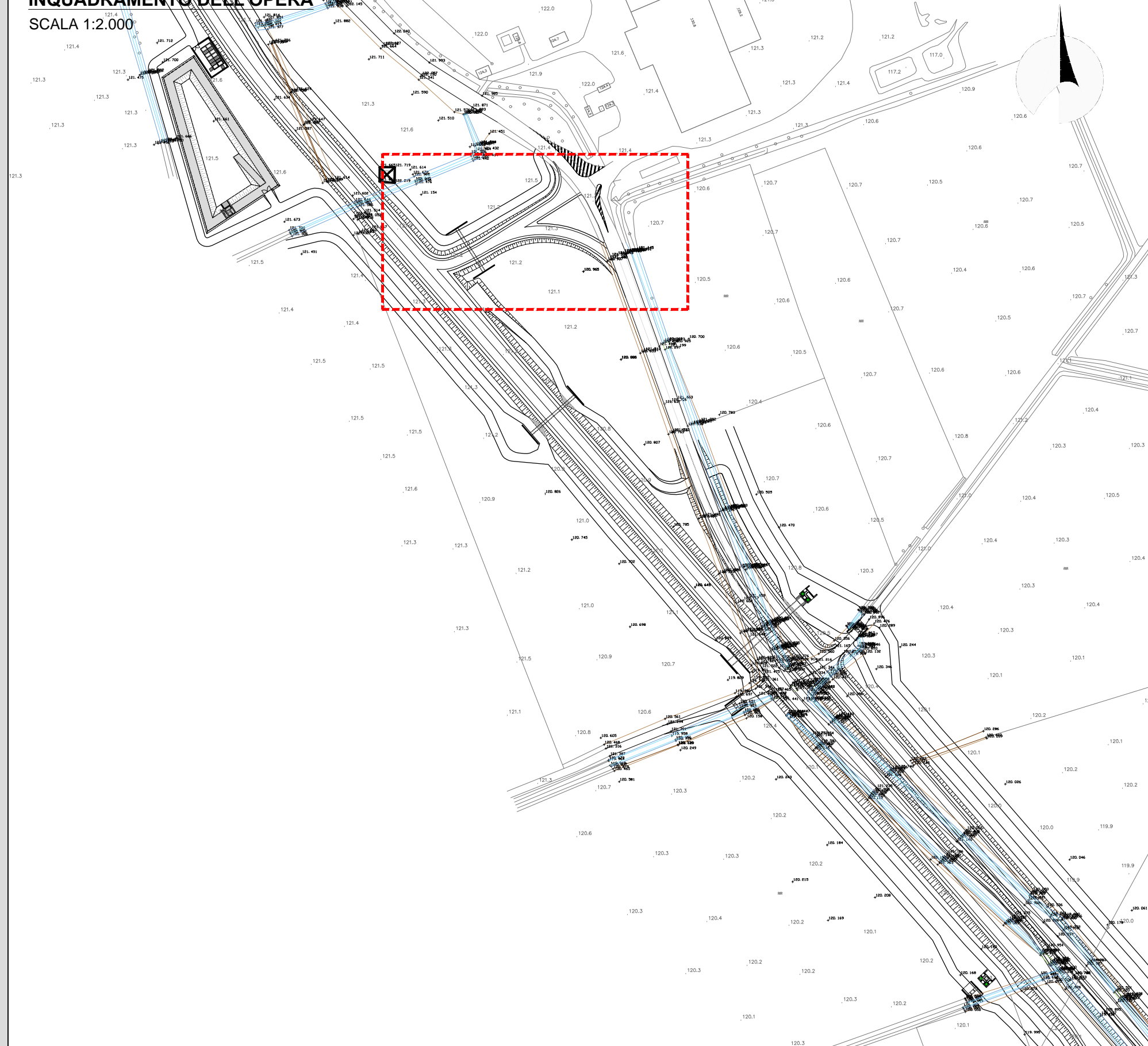
RICHIAMI AD ALTRI ELABORATI

PER LA DEFINIZIONE DELLE CARATTERISTICHE DEI MATERIALI	<b>T00TM00STRSC01</b>
PER I DISEGNI TIPOLOGICI DEI TOMBINI CIRCOLARI CON PRESENZA DI MURI LINEARI ALL'IMBOCCO E ALLO SBOCO	<b>T00TM00STRDI05</b>
PER I DISEGNI TIPOLOGICI DEI TOMBINI CIRCOLARI CON PRESENZA STRADA STERRATA	<b>T00TM00STRDI06</b>
PER I DISEGNI TIPOLOGICI DEI TOMBINI CIRCOLARI PRESENZA DI MANUFATTO DI PARTIZIONE	<b>T00TM00STRDI07</b>
PER L'ARMATURA DEI TOMBINI CIRCOLARI E DEL RELATIVO BALLETTI	<b>T00TM00STRAR08</b>
PER L'ARMATURA MURO LINEARE ALL'IMBOCCO E/O ALLO SBOCO	<b>T00TM00STRAR09</b>
PER L'ARMATURA MURO SCATOLATO ALL'IMBOCCO E/O ALLO SBOCO	NON DI RIFERIMENTO PER QUEST'OPERA

NOTE

TUTTE LE MISURE, SALVO CONTRARIA INDICAZIONE, SONO ESPRESSE IN CM  
LO SPESORE DEL RICOPRIMENTO E' MISURATO A PARTIRE DAL PIANO ASFALTO SINO ALL'ESTRADOSSO DELLA STRUTTURA PREFABBRICATA NEL PUNTO PIU' SFAVOREVOLE

INQUADRAMENTO DELL'OPERA



**ANAS S.p.A.**  
Direzione Progettazione e Realizzazione Lavori

**LAVORI DI COLLEGAMENTO TRA LA S.S.11 A MAGENTA E LA TANGENZIALE OVEST DI MILANO**  
VARIANTE DI ABBIATEGRASSO E ADEGUAMENTO IN SEDE DEL TRATTO ABBIATEGRASSO-VIGEVANO FINO AL PONTE SUL FIUME TICINO  
1° STRALCIO DA MAGENTA A VIGEVANO - TRATTA C

**PROGETTO ESECUTIVO**

<b>STUDIO CORONA</b> Ing. Gianni Vanni Ing. Roberto Vanni	<b>ING. RENATO DEL PRETE</b> Ing. Valerio Bassi Ing. Roberto Del Prete	<b>ECOPLAN</b> Arch. Nicola Frattini Arch. Roberto Frattini	<b>GE</b> Ing. Giancarlo Cristofari
<b>UNING</b> Ing. Roberto Vanni	<b>SETAC</b> Prof. Ing. Luigi Montepesi	<b>ARIKE</b> Ing. Giancarlo Cristofari	<b>DOT. GEOL. DANIELO GALLO</b> Dot. Geol. Enrico Gatti

VISTO IL RESPONSABILE DEL PROCEDIMENTO: *Giuseppe Durio MALOSER*  
INTEGRATORE DELLE PRESTAZIONI SPECIALISTICHE: Ing. **VALERIO BAIETTI**  
GEOLOGO: Prof. Ing. **LUIGI MONTEPESI**  
IL COORDINATORE DELLA SICUREZZA IN FASE DI PROGETTO: Ing. **GIANNI CRISTOFARI**

**LAR02**  
L - PROGETTO STRUTTURALE - TOMBINATURE IDRAULICHE  
LAR - TM21 - TOMBINO CIRCOLARE Ø1000 ASSE 28  
PLANIMETRIA, PROFILI E SEZIONI - TAVOLA 02 DI 02

CODICE PROGETTO	NOME FILE	REVISIONE	SCALA:
PROGETTO: <b>LO203</b>	LAR02-P28TM21STRD02_A.dwg	<b>A</b>	VARIE
LIV. PROG. <b>E</b>	N. PROG. <b>1801</b>		
ELAB. <b>1801</b>	CODICE ELAB. <b>T00TM00STRDI02</b>		

REV.	DESCRIZIONE	DATA	REDATTO	VERIFICATO	APPROVATO
A	EMESSIONE A SEGUITO DI RAPPORTO INTERMEDIO DI VERIFICA (ITFC-188001-14-ATF-SA-0001)	FEBBRAIO 2019	ING. LUIGIO DE CAROLIS	ING. GIUSTINO SANIERI	ING. VALERIO BAIETTI