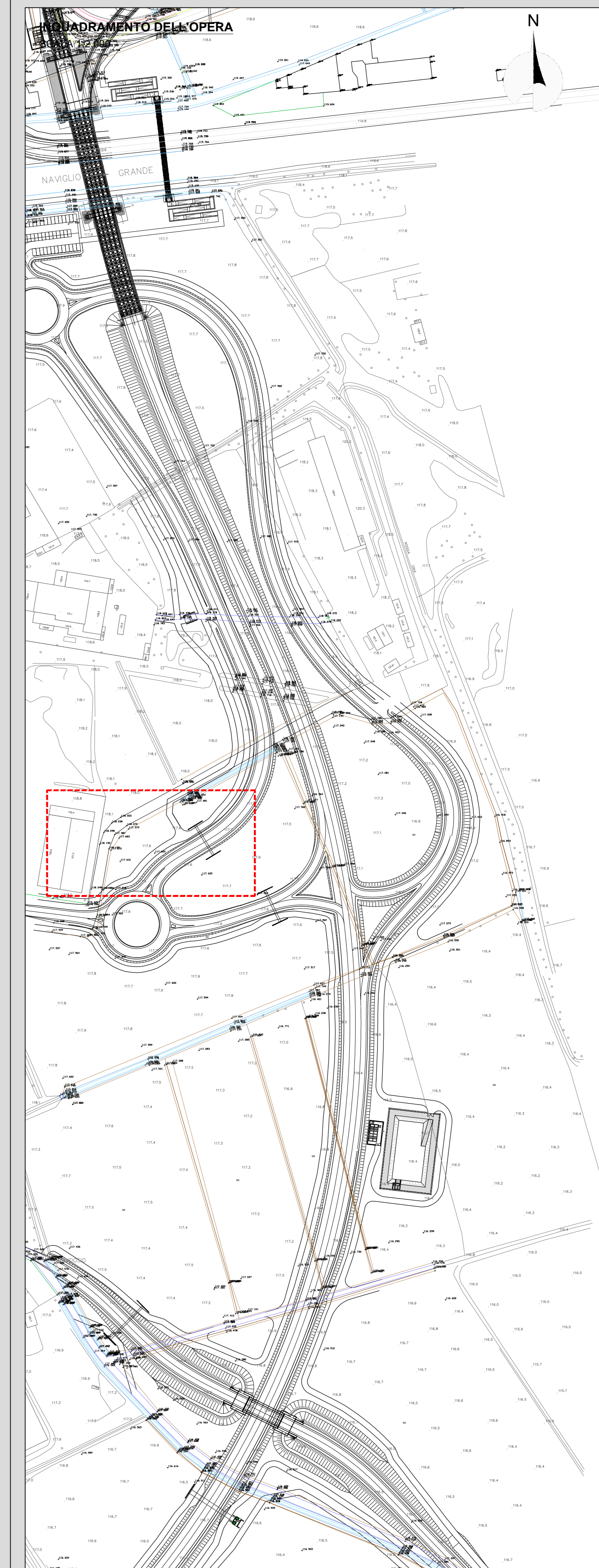
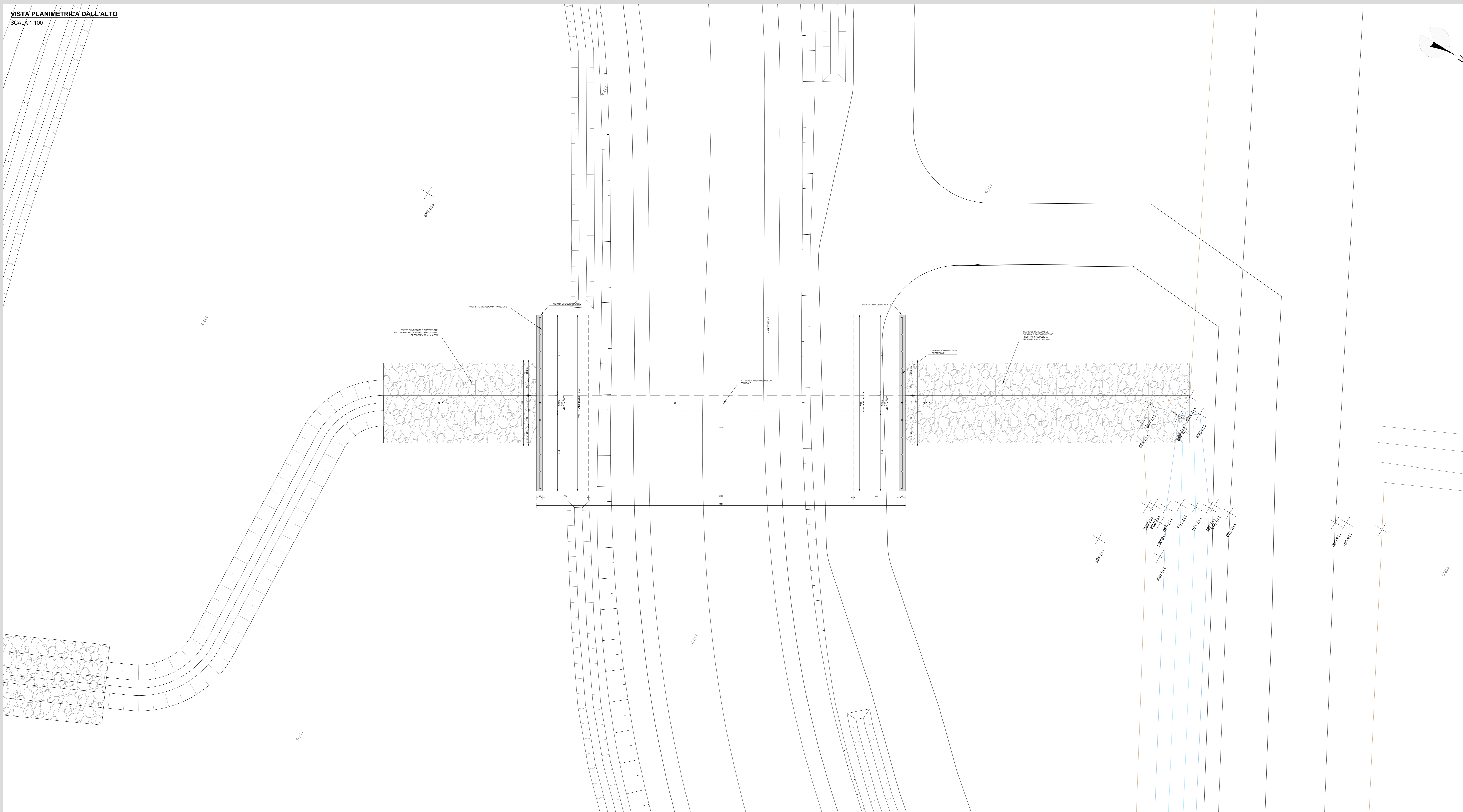
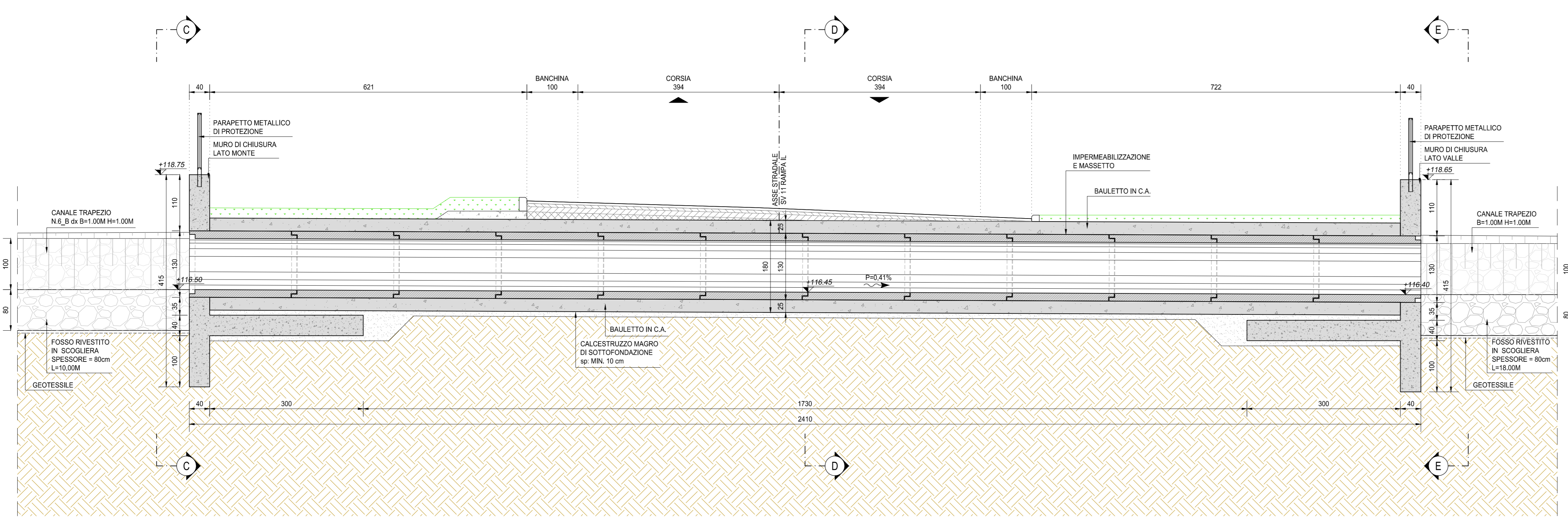


VISTA PLANIMETRICA DALL'ALTO
SCALA 1:100



SEZIONE LONGITUDINALE (SEZIONE A-A)
SCALA 1:50



NOTE

TUTTE LE MISURE, SALVO CONTRARIA INDICAZIONE, SONO ESPRESSE IN CM
PER LA DEFINIZIONE DEI SINGOLI TOMBINI SCATOLARI SI RINVIA ALLE TAVOLE DI INQUADRAMENTO GENERALE E A QUELLE DI CARPENTERIA OPPORTUNAMENTE REDATTE PER SINGOLA PARTE D'OPERA

RICHIAMATI AD ALTRI ELABORATI

PER LA DEFINIZIONE DELLE CARATTERISTICHE DEI MATERIALI **L0101-T00TM00STRSC01**

ANAS S.p.A.
Direzione Progettazione e Realizzazione Lavori

LAVORI DI COLLEGAMENTO TRA LA S.S.11 A MAGENTA E LA TANGENZIALE OVEST DI MILANO
VARIANTE DI ABBIATEGRASSO E ADEGUAMENTO IN SEDE DEL TRATTO ABBIATEGRASSO-VIGEVANO FINO AL PONTE SUL FIUME TICINO
1° STRALCIO DA MAGENTA A VIGEVANO - TRATTA C

PROGETTO ESECUTIVO

STUDIO CORONA Ing. Valerio Bassi Ing. Roberto Vanni	ING. REMATO DEL PRETE Ing. Remato Del Prete	ECOPLAN Arch. Nicola Frattini	GE Ing. Gabriele Scorsone
UNING Ing. Roberto Vanni	SETAC Prof. Ing. Luigi Montepesi	ARIKE Ing. Giancarlo Cicchello	DOT. GEOL. DANNO GALLO Dot. Geol. Enrico Gatti

VISTO IL RESPONSABILE DEL PROCEDIMENTO
Giuseppe Derio MALGIERI
Data: Ing. Giuseppe Derio MALGIERI

INTEGRATORE DELLE PRESTAZIONI SPECIALISTICHE
Ing. Valerio BAUETTI

GEOLOGO
Prof. Ing. Luigi MONTEPESI

IL COORDINATORE DELLA SICUREZZA IN FASE DI PROGETTAZIONE
Ing. Giancarlo CICHELLO

LB101
L - PROGETTO STRUTTURALE - TOMBINATURE IDRAULICHE
LB1 - TM35 - TOMBINO CIRCOLARE Ø1000 ALLA PROC. KM 0+393 RAMP. EF SV11
PLANIMETRIA, PROFILI E SEZIONI - TAVOLA 01 DI 02

CODICE PROGETTO	NOME FILE	REVISIONE	SCALA:
PROGETTO: L0203	LB101-S11TM35STRD1_A.dwg	A	VARIE
LIV. PROG. E	N. PROG. 1801		
CODICE ELAB. S11TM35STRD101			

C				
B				
A	EMMISSIONE A SEGUITO DI RAPPORTO INTERMEDIO DI VERIFICA (TFC-C/18801)-L.41/15-SA-0001	FEBBRAIO 2019	ING. LUMURO DE CAROLIS	ING. GAETANO SANIERI
REV.	DESCRIZIONE	DATA	REDATTO	VERIFICATO
				APPROVATO