VISTA PLANIMETRICA DALL'ALTO
SCALA 1:100

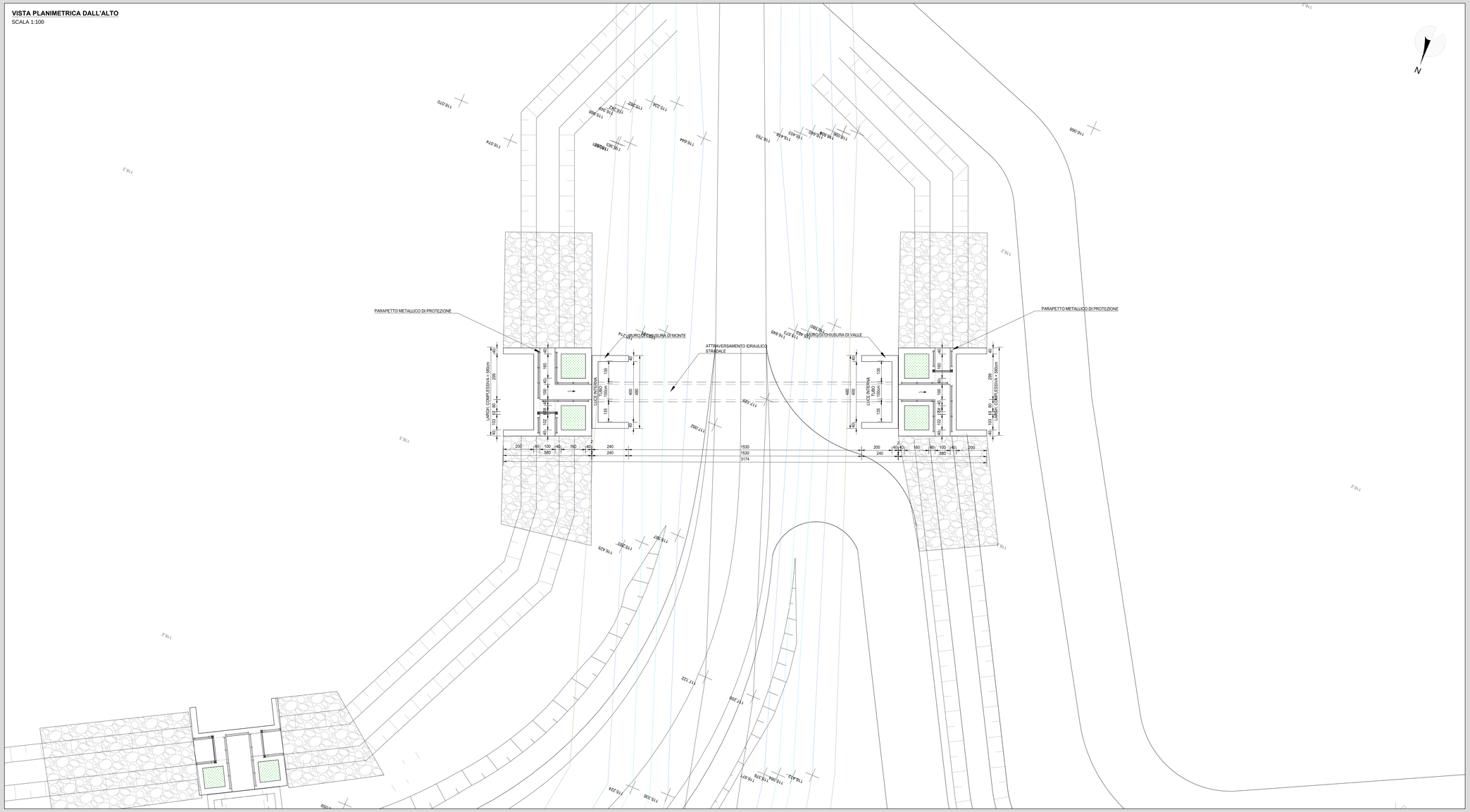

INQUADRAMENTO DELL'OPERA
SCALA 1:2.000

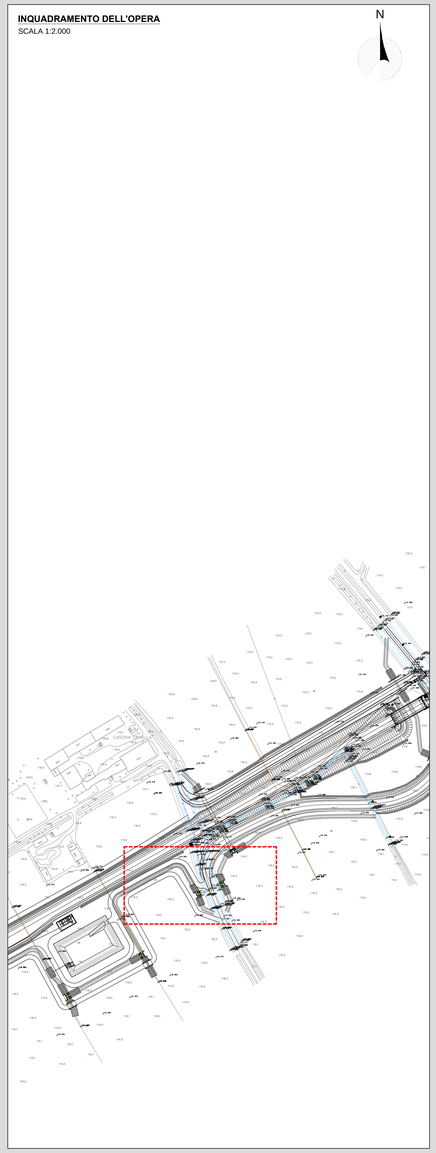

SEZIONE LONGITUDINALE (SEZIONE A-A)
SCALA 1:50

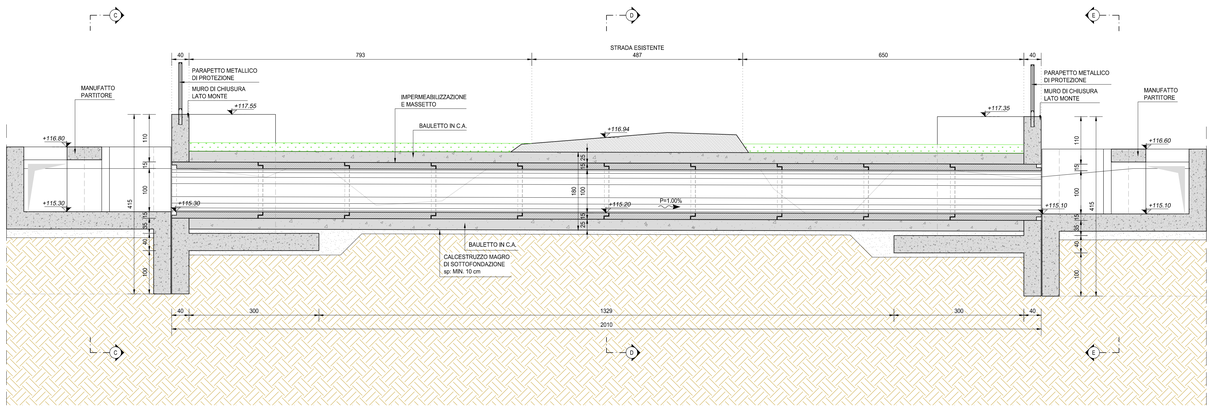

NOTE

TUTTE LE MISURE, SALVO CONTRARIA INDICAZIONE, SONO ESPRESSE IN CM

PER LA DEFINIZIONE DEI SINGOLI TOMBINI SCATOLARI SI RINVIA ALLE TAVOLE DI INQUADRAMENTO GENERALE E A QUELLE DI CARPENTERIA OPPORTUNAMENTE REDATTE PER SINGOLA PARTE D'OPERA

RICHIAMI AD ALTRI ELABORATI

PER LA DEFINIZIONE DELLE CARATTERISTICHE DEI MATERIALI	L0101-T00TM00STRSC01

ANAS S.p.A.
Direzione Progettazione e Realizzazione Lavori

LAVORI DI COLLEGAMENTO TRA LA S.S.11 A MAGENTA E LA TANGENZIALE OVEST DI MILANO

VARIANTE DI ABBIATEGRASSO E ADEGUAMENTO IN SEDE DEL TRATTO ABBIATEGRASSO-VIGEVANO FINO AL PONTE SUL FIUME TICINO

1° STRALCIO DA MAGENTA A VIGEVANO - TRATTA C

PROGETTO ESECUTIVO

STUDIO CORONA		ING. RENATO DEL PRETE	ECOPLAN	
Ing. Renato Vaira	Ing. Valerio Bajetti	Ing. Renato Del Prete	Arch. Nicoletta Fratino	Ing. Gabriele Invernizzi
	UNING	SETAC	ARKE'	DOTT. GEOL. DANILO GALLO
	Prof. Ing. Matteo Ranieri	Prof. Ing. Luigi Monterisi	Ing. Gioacchino Angarano	Dott. Geol. Danilo Gallo

VISTO: IL RESPONSABILE DEL PROCEDIMENTO	INTEGRATORE DELLE PRESTAZIONI SPECIALISTICHE	GEOLOGO	IL COORDINATORE DELLA SICUREZZA IN FASE DI PROGETTAZIONE
Dott. Ing. Giuseppe Danilo MALGERI	Ing. Valerio BAJETTI	Prof. Ing. Dott. Luigi MONTERISI	Ing. Gianluca CICIRIELLO

LBP01

L - PROGETTO STRUTTURALE - TOMBINATURE IDRAULICHE

LBP - TM40- TOMBINO CIRCOLARE Ø1000 ALLA PROGR. KM 0+003 ASSE 31

PLANIMETRIA, PROFILI E SEZIONI - TAVOLA 01 DI 02

CODICE PROGETTO				NOME FILE	REVISIONE	SCALA:
PROGETTO	LIV. PROG.	N. PROG.		LBP01-P31TM40STRDI01_A.dwg		
LO203	E	1801		CODICE ELAB. P31TM40STRDI01	A	VARIE

REV.	DESCRIZIONE	DATA	REDATTO	VERIFICATO	APPROVATO
C					
B					
A	EMISSIONE A SEGUITO DI RAPPORTO INTERMEDIO DI VERIFICA ITCP-C198001-14-A-TF-RA-00001	FEBBRAIO 2019	ING. I.MAURO DE CAROLIS	ING. GAETANO RANIERI	ING. VALERIO BAJETTI