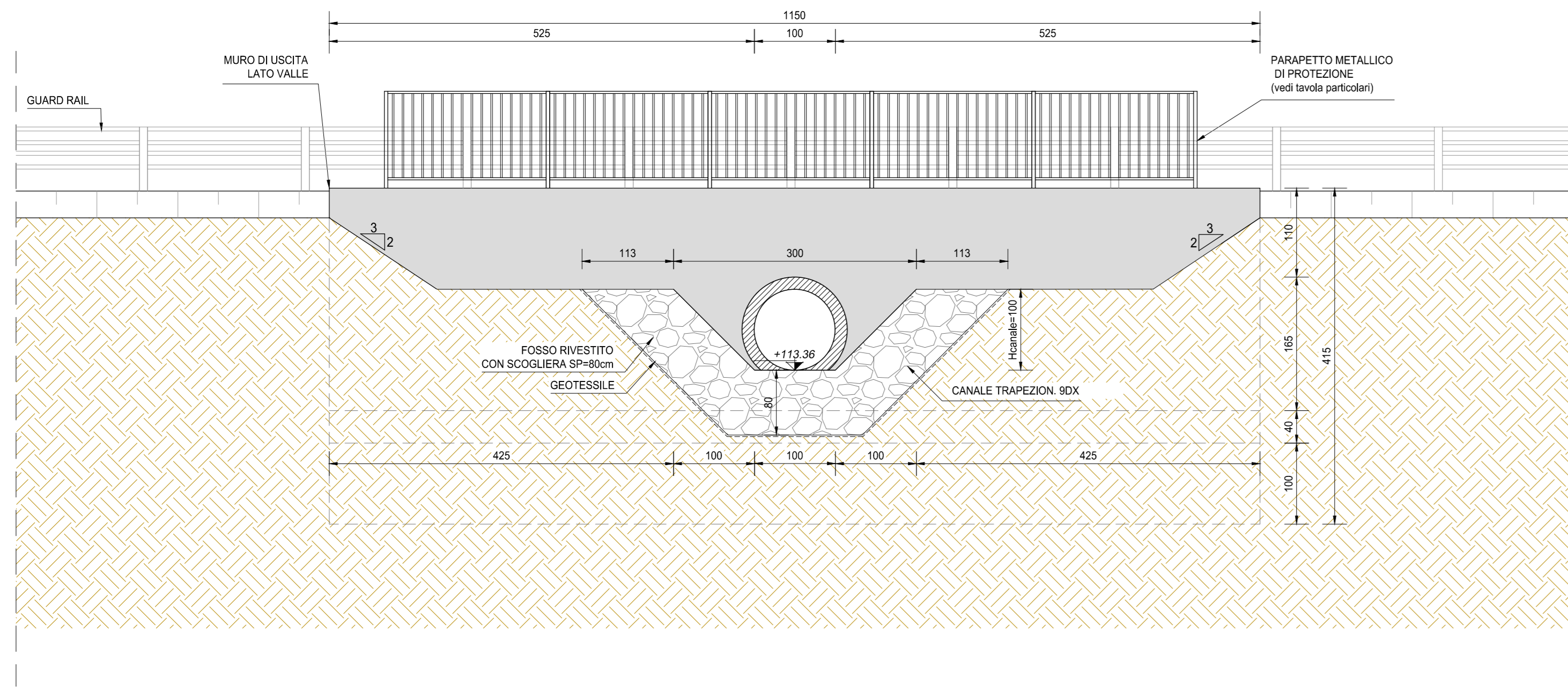
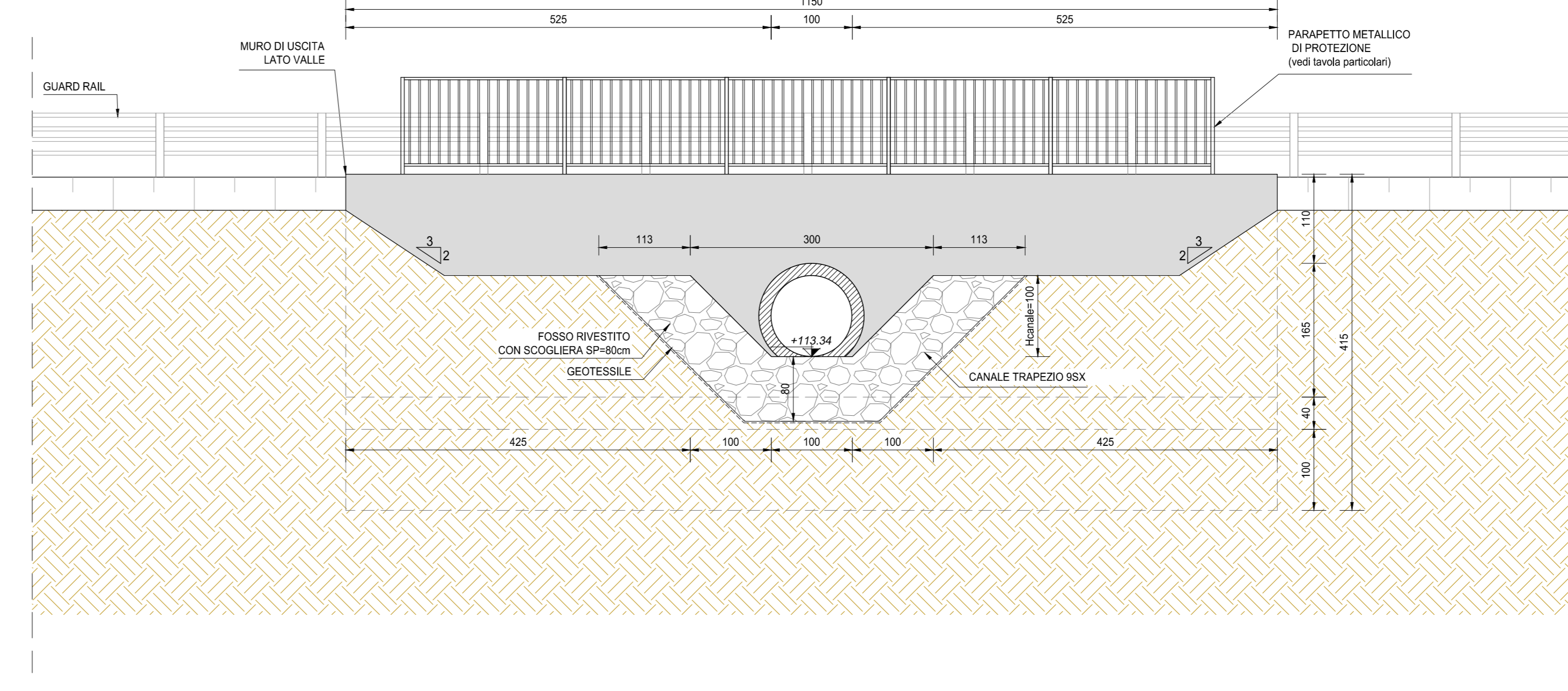


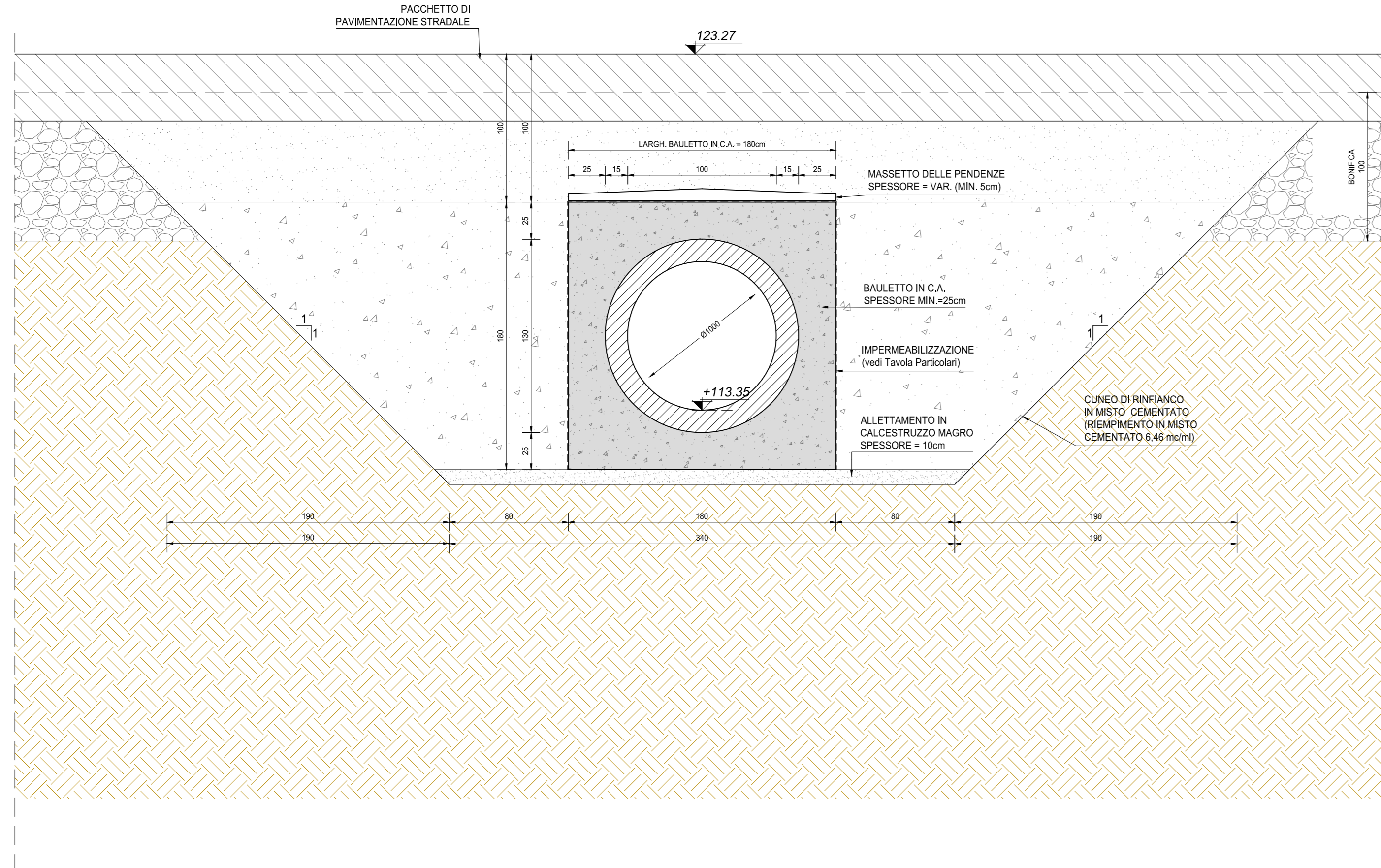
VISTA PROSPETTICA MURO DI SBOCO (SEZIONE B-B)  
SCALA 1:50



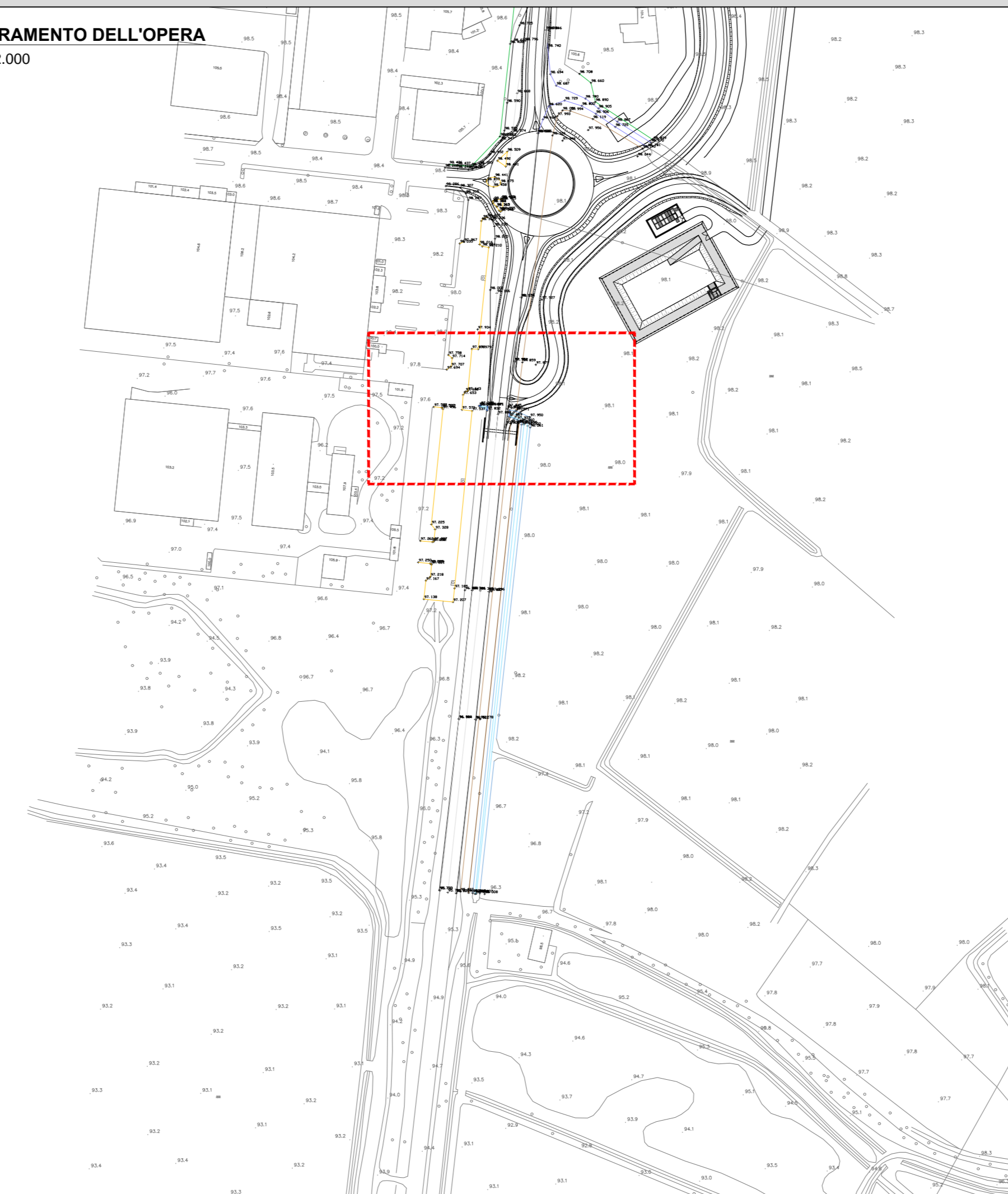
VISTA PROSPETTICA MURO DI SBOCO (SEZIONE D-D)  
SCALA 1:50



SEZIONE TRASVERSALE IN ASSE STRADA (SEZIONE C-C)  
SCALA 1:25



INQUADRAMENTO DELL'OPERA  
SCALA 1:2.000



RICHIAMI AD ALTRI ELABORATI	
PER LA DEFINIZIONE DELLE CARATTERISTICHE DEI MATERIALI	T00TM00STRSC01
PER I DISEGNI TIPOLOGICI DEI TOMBINI CIRCOLARI CON PRESENZA DI MURI LINEARI ALL'IMBOCCO E ALLO SBocco	T00TM00STRDI05
PER I DISEGNI TIPOLOGICI DEI TOMBINI CIRCOLARI CON PRESENZA STRADA STERRATA	T00TM00STRDI06
PER I DISEGNI TIPOLOGICI DEI TOMBINI CIRCOLARI PRESENZA DI MANUFATTO DI PARTIZIONE	T00TM00STRDI07
PER L'ARMATURA DEI TOMBINI CIRCOLARI E DEL RELATIVO BAULETTO	T00TM00STRAR08
PER L'ARMATURA MURO LINEARE ALL'IMBOCCO E/O ALLO SBocco	T00TM00STRAR09
PER L'ARMATURA MURO SCATOLATO ALL'IMBOCCO E/O ALLO SBocco	NON DI RIFERIMENTO PER QUEST'OPERA

NOTE	
TUTTE LE MISURE, SALVO CONTRARIA INDICAZIONE, SONO ESPRESSE IN CM	
LO SPESORE DEL RICOPRIMENTO E' MISURATO A PARTIRE DAL PIANO ASFALTO SINO ALL'ESTRADOSSO DELLA STRUTTURA PREFABBRICATA NEL PUNTO PIU' SFAVOREVOLE	

**ANAS S.p.A.**  
Direzione Progettazione e Realizzazione Lavori

**LAVORI DI COLLEGAMENTO TRA LA S.S.11 A MAGENTA E LA TANGENZIALE OVEST DI MILANO**  
 **Variante di Abbiategrasso e Adeguamento in sede del tratto Abbiategrasso-Vigevano fino al ponte sul fiume Ticino**  
**1° STRALCIO DA MAGENTA A VIGEVANO - TRATTA C**

**PROGETTO ESECUTIVO**

<b>STUDIO CORONA</b> Ing. Roberto Vanni Ing. Francesco Vanni	<b>UNING</b> Ing. Roberto Vanni Ing. Francesco Vanni	<b>GA&amp;M</b> Prof. Ing. Marco Sestini Ing. Luigi Montepesi	<b>SETAC</b> Prof. Ing. Luigi Montepesi Ing. Giancarlo Cichello	<b>ARKE</b> Ing. Giancarlo Cichello Dott. Geol. Danilo Gallo	<b>DOT. GEOL. DANILLO GALLO</b> Dott. Geol. Danilo Gallo
--	--	---	---	--	---

VISTO IL RESPONSABILE DEL PROCEDIMENTO: *Giuseppe Davoli*  
Date: Ing. Giuseppe Davoli MALGOSI

INTEGRATORE DELLE PRESTAZIONI SPECIALISTICHE: Ing. **Roberto BAETTI**

GEOLOGO: Prof. Ing. **Luigi MONTEPESI**

IL COORDINATORE DELLA SICUREZZA IN FASE DI PROGETTAZIONE: Ing. **Giancarlo CICHELLO**

**LBU02**

**L - PROGETTO STRUTTURALE - TOMBINATURE IDRAULICHE**  
**LBU - TM46 - TOMBINO CIRCOLARI Ø1000 ALLA PROGR. KM 0+240 ASSE 32**  
PLANIMETRIA, PROFILI E SEZIONI - TAVOLA 02 DI 02

CODICE PROGETTO	PROGETTO	LIV. PROG.	N. PROG.	NOME FILE	REVISIONE	SCALA:
LO203	E	18	01	LBU02-F32TM46STR02_A.dwg	A	VARIE
CODICE ELAB.	P32 TM46 STR D 02					

REV.	DESCRIZIONE	DATA	REDAITTO	VERIFICATO	APPROVATO
A	EMISSIONE A SEGUITO DI RAPPORTO INTERMEDIO DI VERIFICA (TFC-F18601-14-ATF-SA-0001)	FEBBRAIO 2019	ING. GIUSEPPE CICHÈ	ING. GAETANO BANERI	ING. VALERIO BAETTI