PLANIMETRIA
SCALA 1:100

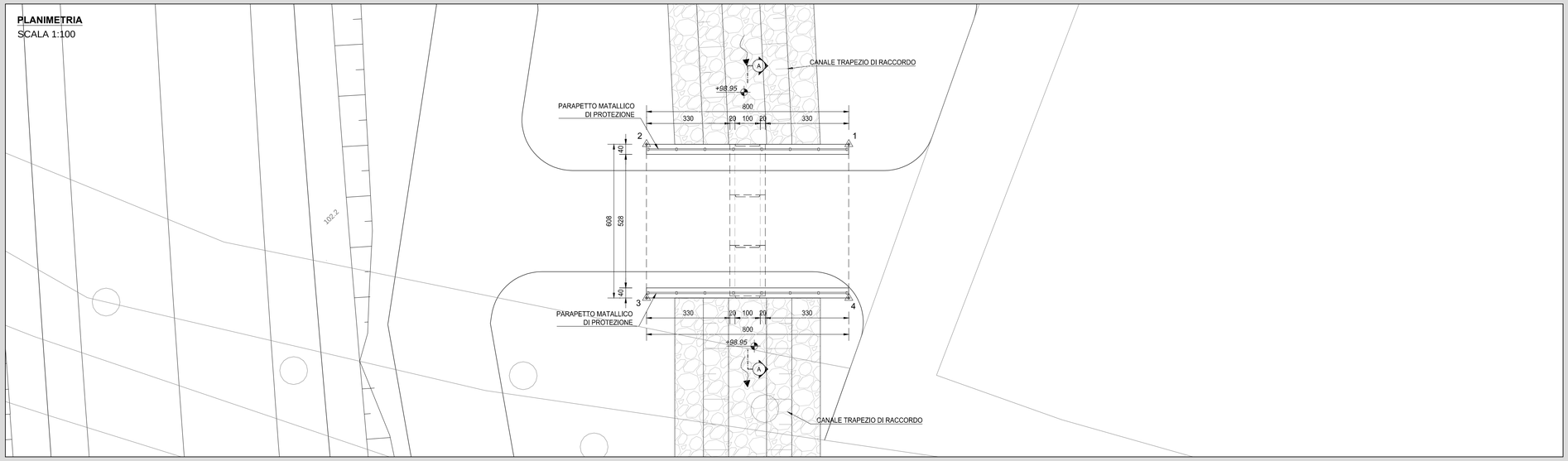

PIANTA SCAVI
SCALA 1:100

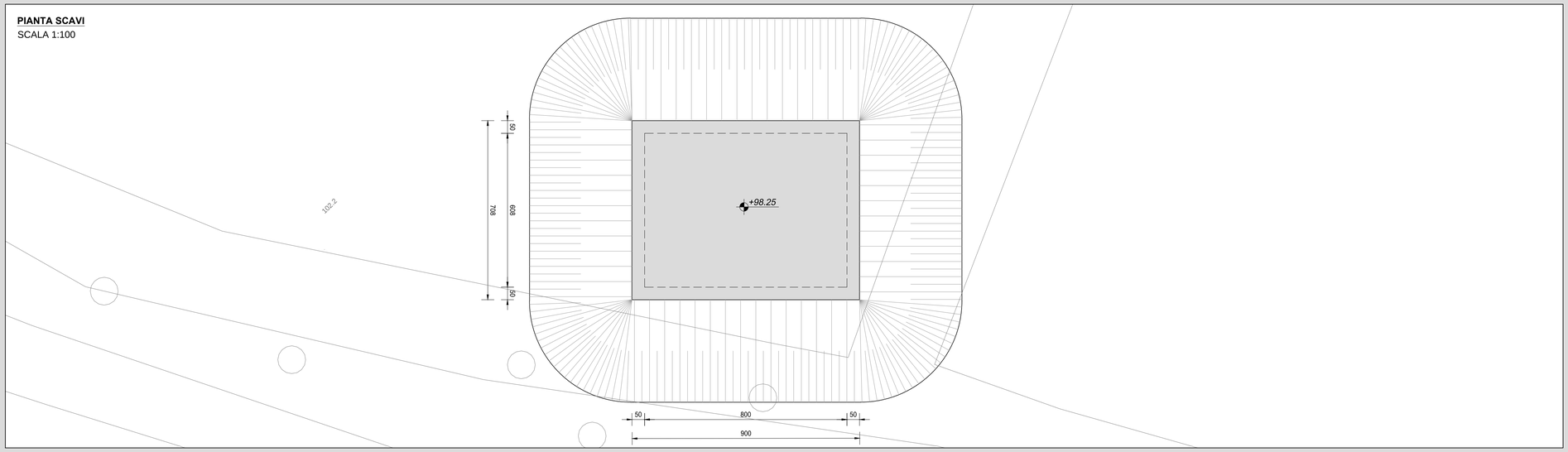

SEZIONE A-A
SCALA 1:50

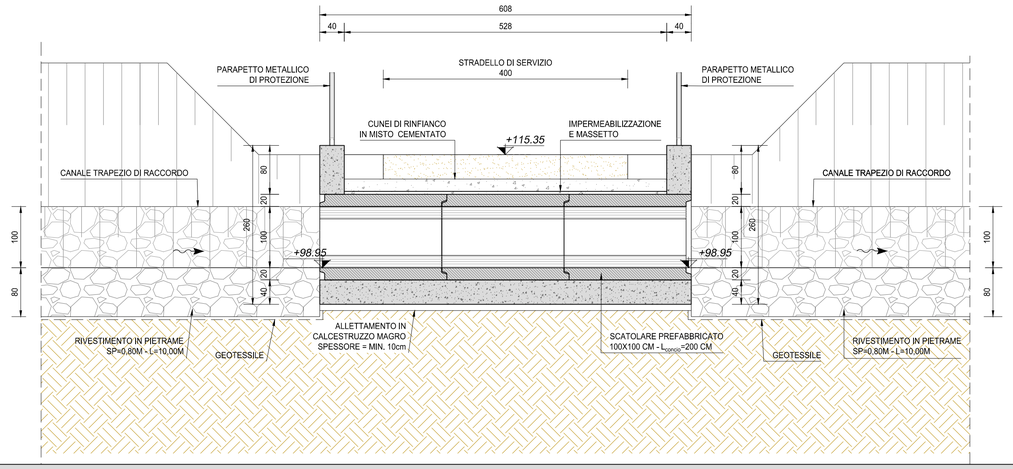

RICHIAMI AD ALTRI ELABORATI	
PER LA DEFINIZIONE DELLE CARATTERISTICHE DEI MATERIALI	T00TM00STRSC01
PER IL DISEGNO TIPOLOGICO DEL MANUFATTO	T00TM00STRDI04
PER I PARTICOLARI COSTRUTTIVI DEI PARAPETTI	T00TM00STRAR06
PER L'ARMATURA DEL MANUFATTO	T00TM00STRAR07

SCAVO - TM49.2		
A_B [m²]	63,72	AREA BASE
A_S [m²]	245,84	AREA SUPERIORE
H_M [m]	4,05	ALTEZZA MEDIA
V_S [m³]	**586,87**	**VOLUME**

RINTERRO - TM49.2		
A_B [m²]	63,72	AREA BASE
A_S [m²]	245,84	AREA SUPERIORE
H_R [m]	4,05	ALTEZZA RINTERRO
V [m³]	586,87	VOLUME
V_{MAGRO} [m³]	-4,86	VOLUME CLS MAGRO
V_{FOND} [m³]	-19,46	VOLUME FONDAZIONE
V_{MURI} [m³]	-22,72	VOLUME MURI D'ALA
$V_{TOMB+RINF.}$ [m³]	-40,30	VOLUME TOMBINO + RINFIANCO
V_R [m³]	**499,53**	**VOLUME RINTERRO**

NOTE

TUTTE LE MISURE, SALVO CONTRARIA INDICAZIONE, SONO ESPRESSE IN CM

LO SPESSORE DEL RICOPRIMENTO E' MISURATO A PARTIRE DAL PIANO ASFALTO SINO ALL'ESTRADOSSO DELLA STRUTTURA PREFABBRICATA NEL PUNTO PIU' SFAVOREVOLE

LA PENDENZA DELLE SCARPATE DI SCAVO È STATA STIMATA PARI A 1/1

INQUADRAMENTO DELL'OPERA
SCALA 1:1.000

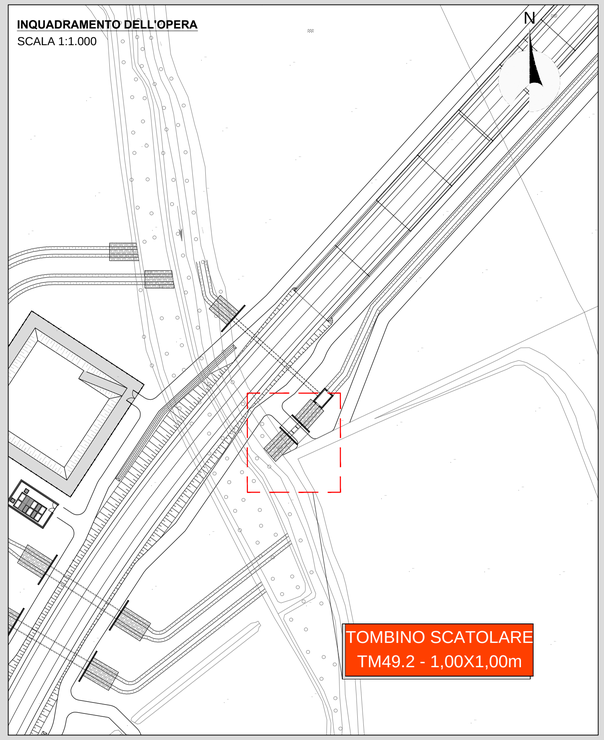

GEOREFERENZAZIONE MANUFATTO TM49.2		
VERTICE	X [m]	Y [m]
1	1493246,44	5024455,00
2	1493240,74	5024460,62
3	1493236,47	5024456,29
4	1493242,17	5024450,67

ANAS S.p.A.
Direzione Progettazione e Realizzazione Lavori

LAVORI DI COLLEGAMENTO TRA LA S.S.11 A MAGENTA E LA TANGENZIALE OVEST DI MILANO

VARIANTE DI ABBIATEGRASSO E ADEGUAMENTO IN SEDE DEL TRATTO ABBIATEGRASSO-VIGEVANO FINO AL PONTE SUL FIUME TICINO

1° STRALCIO DA MAGENTA A VIGEVANO - TRATTA C

PROGETTO ESECUTIVO

STUDIO CORONA — Ing. Renato Vaira (Ordine degli Ingg. di Torino e Provincia n° 4883 W)
Ingegneria del Territorio s.r.l. — Ing. Valerio Bajetti (Ordine degli Ingg. di Roma e provincia n° A-25211)
ING. RENATO DEL PRETE — Ing. Renato Del Prete (Ordine degli Ingg. di Bari e provincia n° 5073)
ECOPLAN — Arch. Nicoletta Frattini (Ordine degli Archi. di Torino e provincia n° A-6433)
E&G Engineering & Graphics S.r.l. — Ing. Gabriele Incecchi (Ordine degli Ingg. di Roma e provincia n° A-12102)
CONSORZIO UNING (Società designata GA&M) — Prof. Ing. Matteo Ranieri (Ordine degli Ingg. di Bari e provincia n° 1137)
SETAC srl Service & Engineering Trasporti Ambiente Costruzioni — Prof. Ing. Luigi Monterisi (Ordine degli Ingg. di Bari e provincia n° 1171)
ARKE' INGEGNERIA s.r.l. — Ing. Gioacchino Angarano (Ordine degli Ingg. di Bari e provincia n° 1021)
DOTT. GEOL. DANILO GALLO — Dott. Geol. Danilo Gallo (Ordine dei Geologi della Regione Puglia n° 39)

VISTO: IL RESPONSABILE DEL PROCEDIMENTO — Dott. Ing. Giuseppe Danilo MALGERI
INTEGRATORE DELLE PRESTAZIONI SPECIALISTICHE — Ing. Valerio BAJETTI
GEOLOGO — Prof. Ing. Geol. Luigi MONTERISI
IL COORDINATORE DELLA SICUREZZA IN FASE DI PROGETTAZIONE — Ing. Gianluca CICIRIELLO

LCC01

L - PROGETTO STRUTTURALE TOMBINATURE IDRAULICHE

LCC - TM49.2 - TOMBINO SCATOLARE 100x100 ALLA PROGR. KM 1+652 TRATTA C2

PLANIMETRIA E PIANTA SCAVI

CODICE PROGETTO			NOME FILE	REVISIONE	SCALA:
PROGETTO	LIV. PROG.	N. PROG.	LCC01-T00TM49STRDI01_B.dwg		
LO203	E	1801	CODICE ELAB. T00TM49STRDI01	B	VARIE

REV.	DESCRIZIONE	DATA	REDATTO	VERIFICATO	APPROVATO
C					
B	EMISSIONE A SEGUITO DI RAPPORTO INTERMEDIO DI VERIFICA ITCF-C186001-14-ATF-RA-00001	FEBBRAIO 2019	ING. GIUSEPPE CRISÀ	ING. GAETANO RANIERI	ING. VALERIO BAJETTI
A	EMISSIONE	SETTEMBRE 2018	ING. GIUSEPPE CRISA'	ING. GAETANO RANIERI	ING. VALERIO BAJETTI