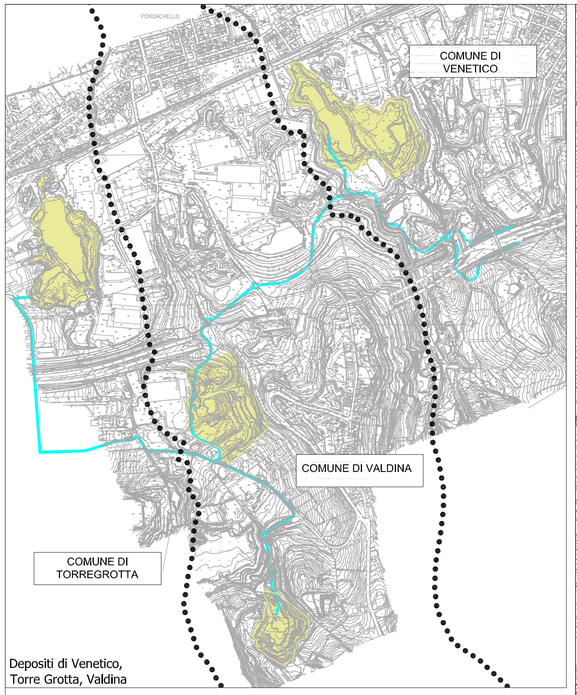

Depositi di Venetico, Torre Grotta, Valdina

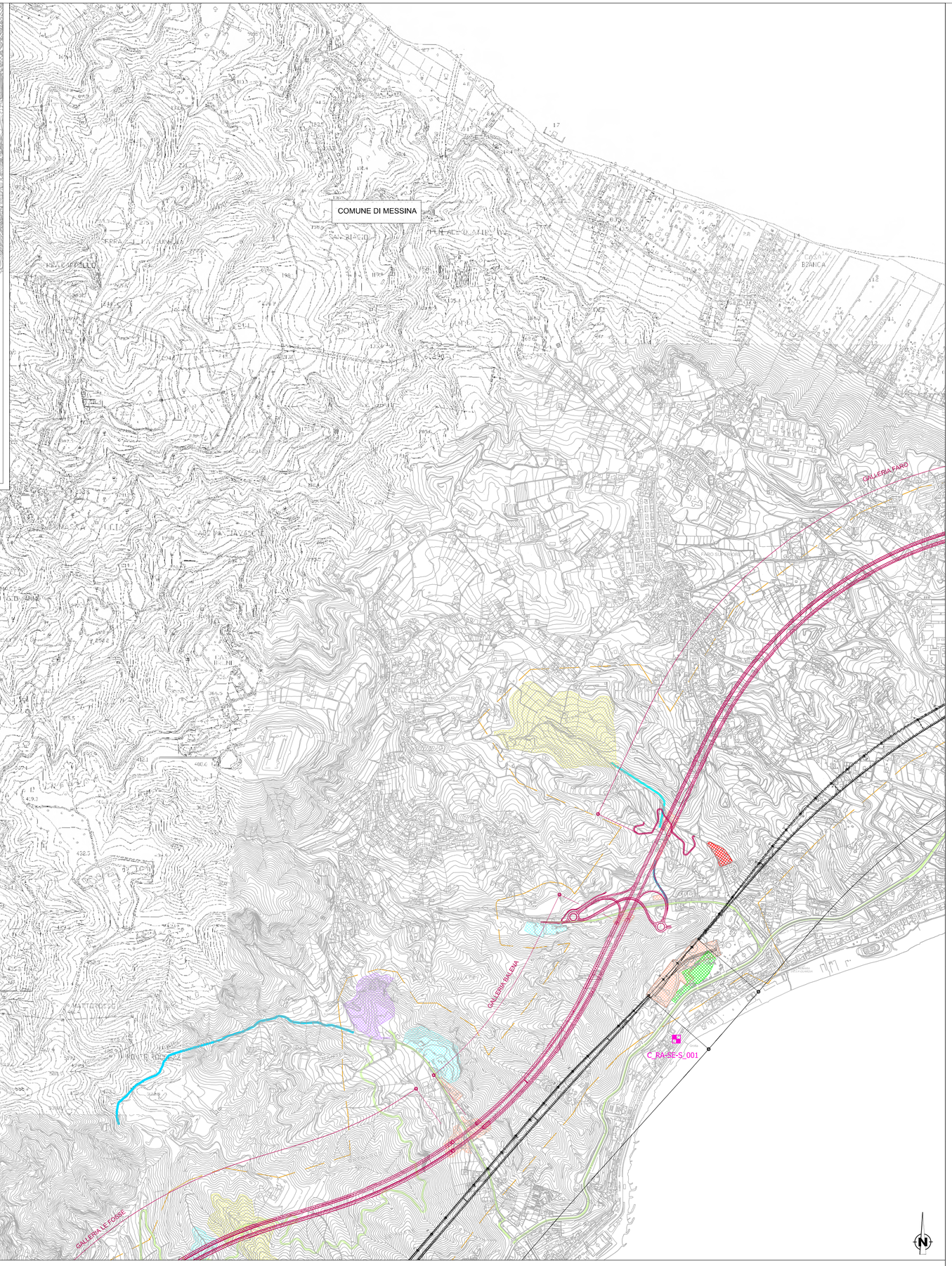

LEGENDA

MONITORAGGIO AREE DI CANTIERE - C

- C_RA-AR-C/S_001 — Punti di monitoraggio in prossimità di antenna radar
- C_RA-SE-C/S_001 — Punti di monitoraggio in prossimità di sottostazione elettrica

- Cantiere logistico
- Aree stazioni metropolitana
- Cantiere operativo
- Siti di deposito
- Cave di prestito
- Discarica rifiuti speciali non pericolosi
- Aree a disposizione
- Pontile
- Viabilità esistente e di progetto
- Piste di cantiere
- Tracciato ferroviario in galleria
- Tracciato ferroviario in superficie
- Tracciato autostradale in galleria
- Tracciato autostradale in superficie
- Ambito di pertinenza aree di cantiere
- Confini comunali

0 100 200 500 metri
1:10.000

QUADRO D'UNIONE

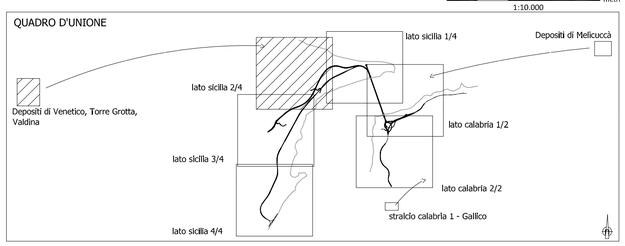

Stretto di Messina

Concessionaria per la progettazione, realizzazione e gestione del collegamento stabile tra la Sicilia e il Continente
Organismo di Diritto pubblico
(Legge n° 1158 del 17 dicembre 1971, modificata dal D.Lgs. n° 114 del 24 aprile 2003)

STRETTO DI MESSINA
PMC
PARSONS

PONTE SULLO STRETTO DI MESSINA

PROGETTO DEFINITIVO

PARSONS TRANSPORTATION GROUP, Inc.

PARSONS TRASPORTATION GROUP INC	STRETTO DI MESSINA	STRETTO DI MESSINA
Direttore PMC (Ing. A. Saulle)	Direttore Generale e RUP Validazione (Ing. G. Fiammenghi)	Amministratore Delegato (Dott. P. Ciucci)

MONITORAGGIO AMBIENTALE

MA0055

PROGETTO MONITORAGGIO AMBIENTALE TERRITORIALE E SOCIALE UNIFICATO

COMPONENTE CAMPI ELETTROMAGNETICI

PLANIMETRIA UBICAZIONE PUNTI DI MISURA 2/4 – LATO SICILIA

CODICE: P M C R O M F P N U S 0 0 R A 0 0 0 0 0 0 0 0 0 2 F 0

SCALA: 1:10000

REV.	DATA	DESCRIZIONE	REDATTO	VERIFICATO	APPROVATO
F0	20/06/2011	EMISSIONE FINALE	C. Arcieri	C. Sanna	A. Saulle

NOME DEL FILE: MA0055