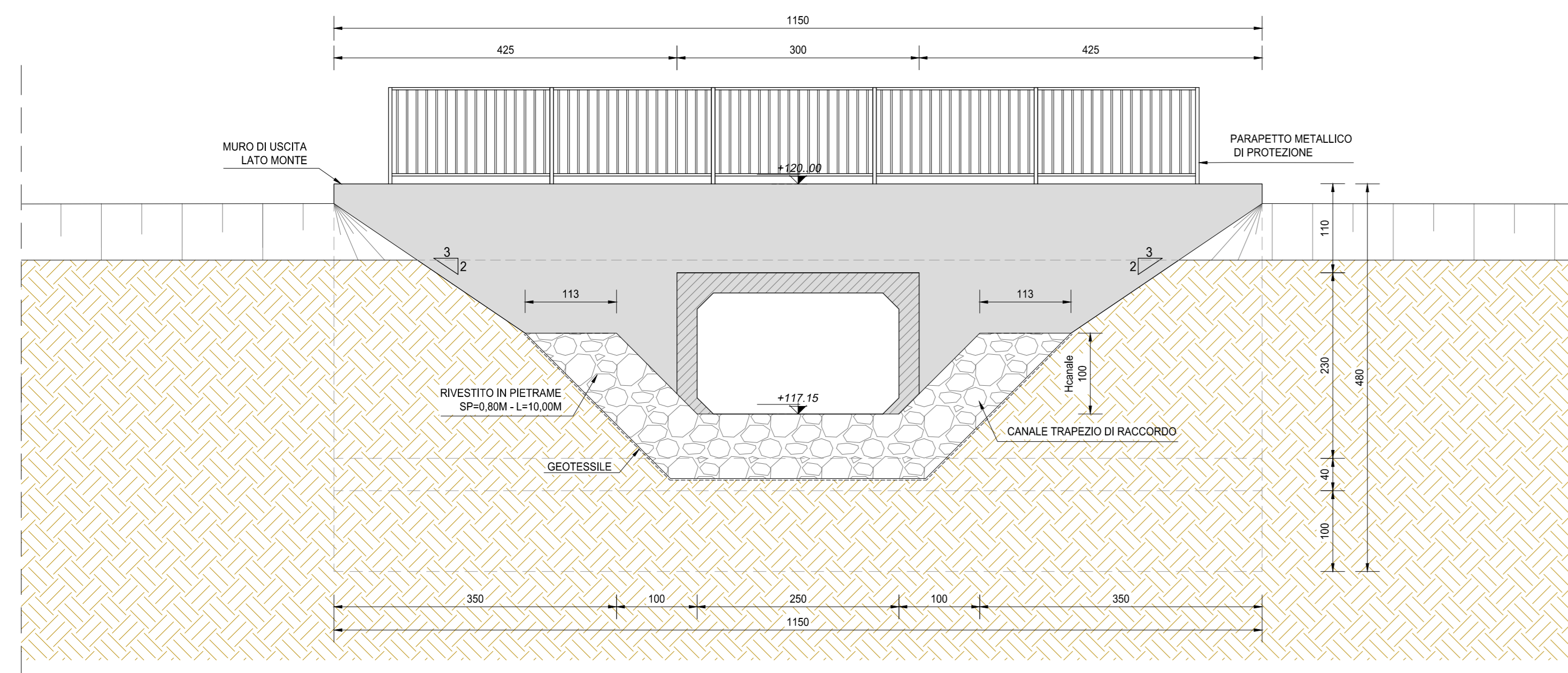
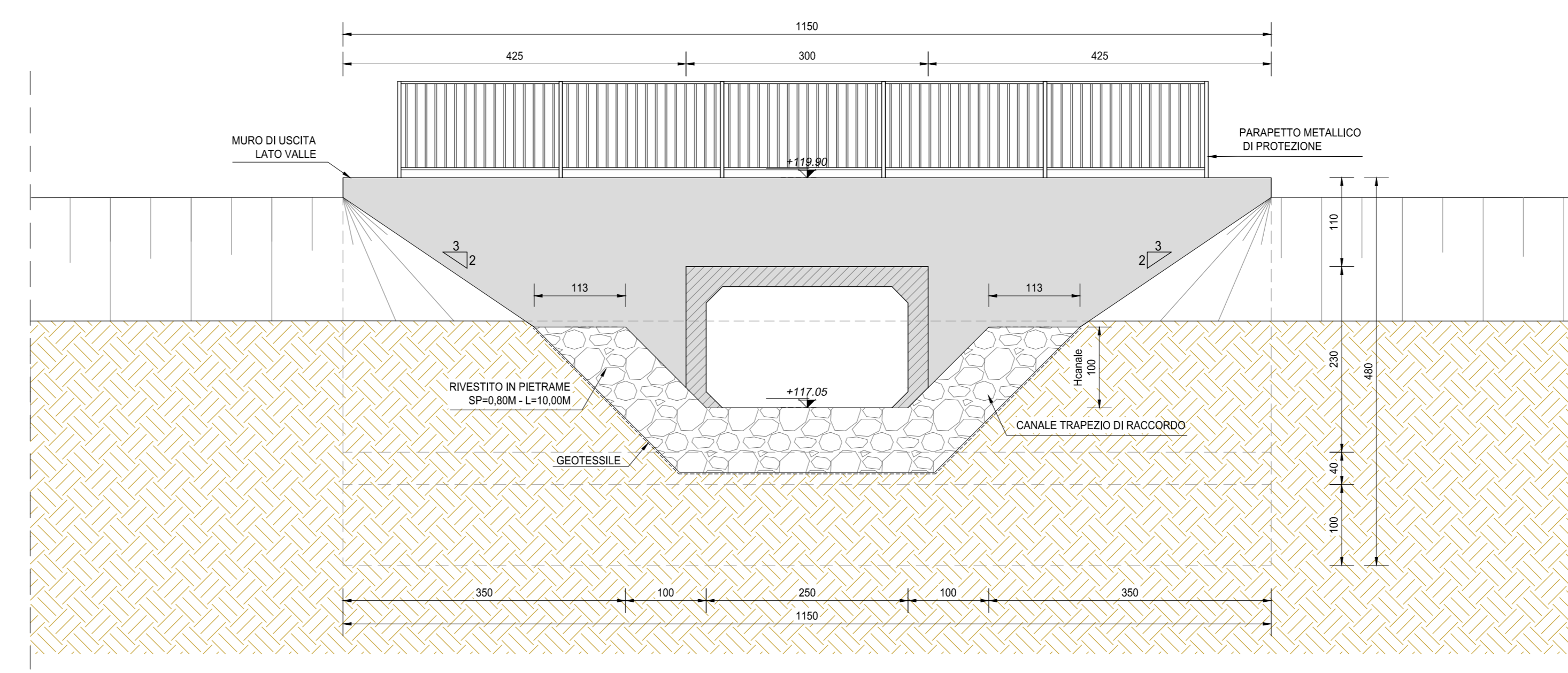


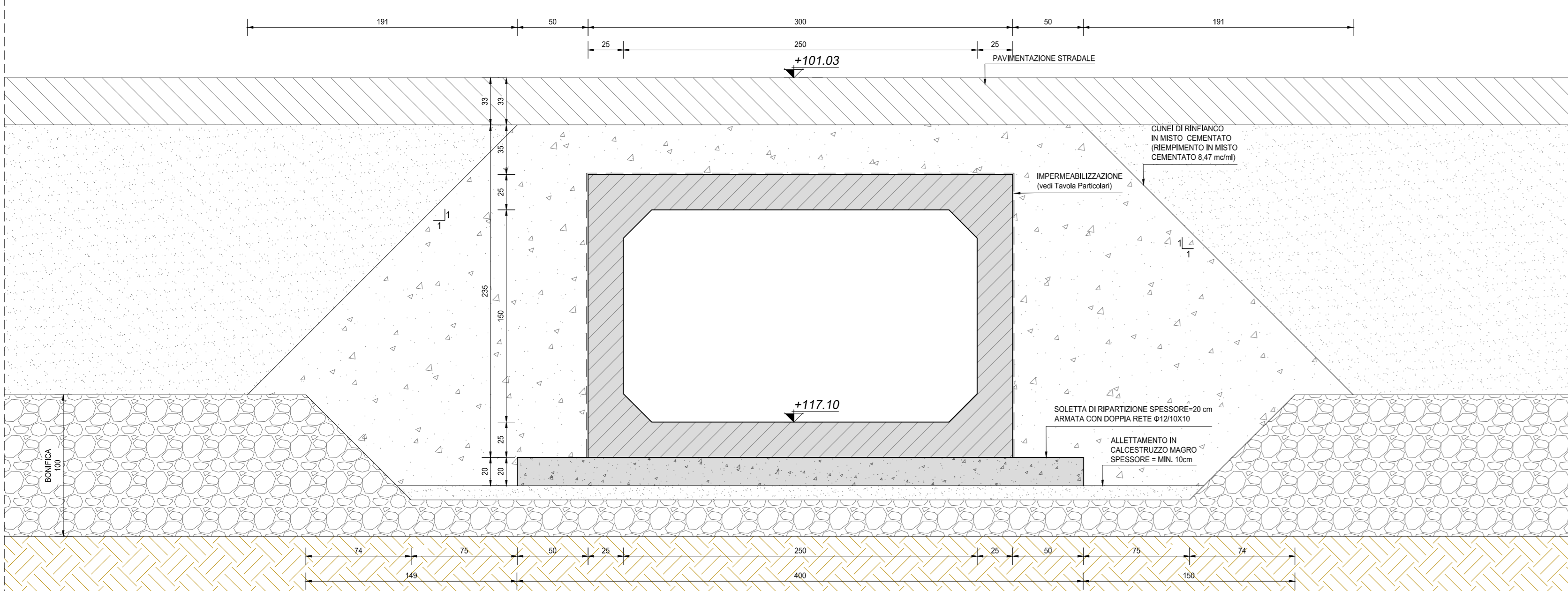
VISTA PROSPETTICA MURO DI IMBOCCO (SEZIONE B-B)
SCALA 1:50



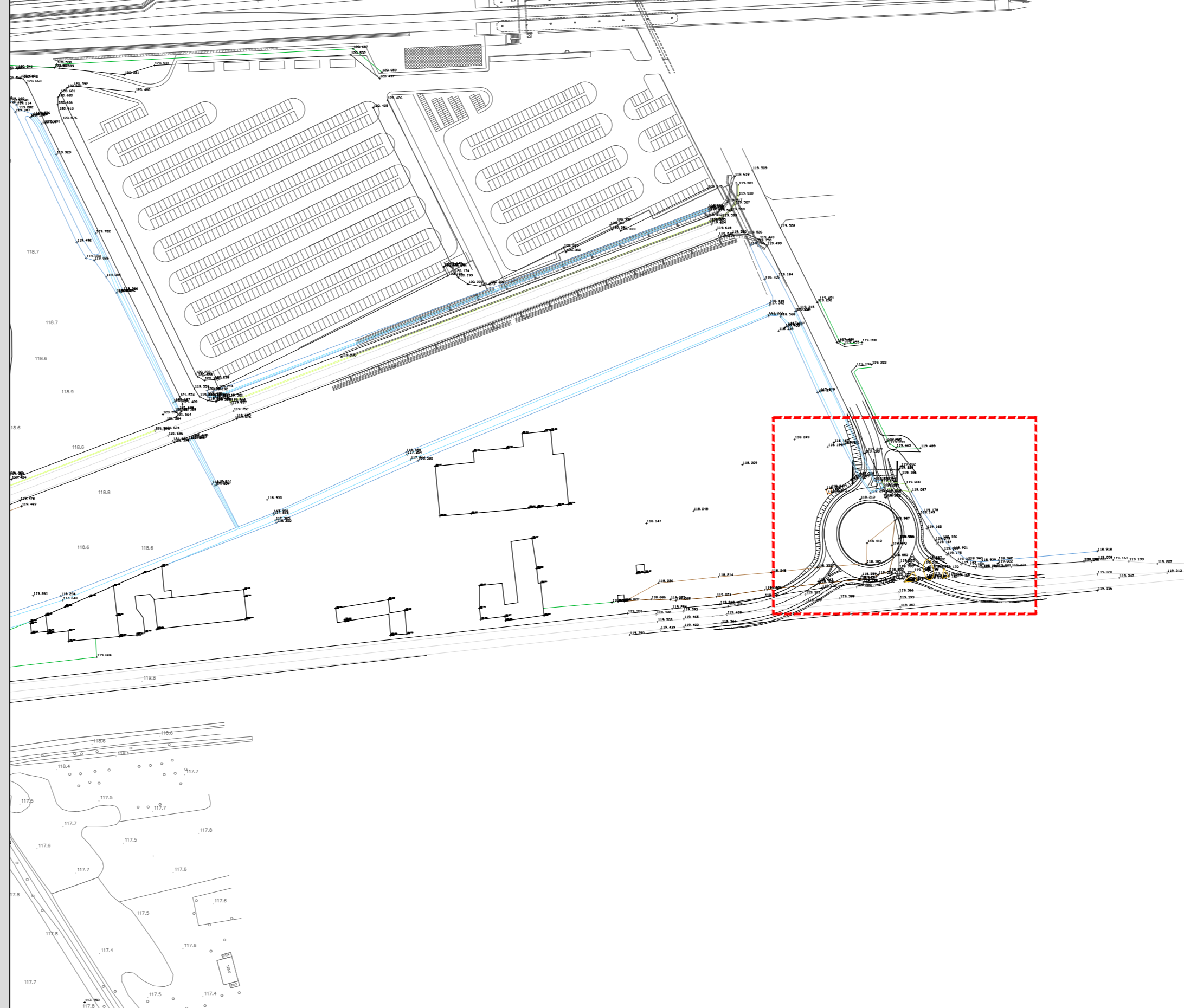
VISTA PROSPETTICA MURO DI USCITA (SEZIONE D-D)
SCALA 1:50



SEZIONE TRASVERSALE IN ASSE STRADA (SEZIONE C-C)
SCALA 1:25



INQUADRAMENTO DELL'OPERA
SCALA 1:2.000



RICHIAMI AD ALTRI ELABORATI	
PER LA DEFINIZIONE DELLE CARATTERISTICHE DEI MATERIALI	T00TM00STRSC01
PER I DISEGNI TIPOLOGICI DEI TOMBINI SCATOLARI PRESENZA DI MURI LINEARI ALL'IMBOCCO E ALLO SBocco	T00TM00STRDI01
PER I DISEGNI TIPOLOGICI DEI TOMBINI SCATOLARI CON PRESENZA STRADA STERRATA	T00TM00STRDI02
PER I DISEGNI TIPOLOGICI DEI TOMBINI SCATOLARI CON PRESENZA MANUFATTO DI PARTIZIONE	T00TM00STRDI03
PER L'ARMATURA DEI TOMBINI SCATOLARI PREFABBRICATI (RICOPRIMENTO 0-600cm)	T00TM00STRAR01
PER L'ARMATURA DEI TOMBINI SCATOLARI PREFABBRICATI (RICOPRIMENTO 600-1000cm)	NON DI RIFERIMENTO PER QUEST'OPERA
PER L'ARMATURA DEI TOMBINI SCATOLARI PREFABBRICATI (RICOPRIMENTO > 1000cm)	NON DI RIFERIMENTO PER QUEST'OPERA
PER L'ARMATURA MURO LINEARE ALL'IMBOCCO E/O ALLO SBocco	T00TM00STRAR04
PER L'ARMATURA MURO SCATOLATO ALL'IMBOCCO E/O ALLO SBocco	NON DI RIFERIMENTO PER QUEST'OPERA

NOTE	
TUTTE LE MISURE, SALVO CONTRARIA INDICAZIONE, SONO ESPRESSE IN CM	
LO SPESSORE DEL RICOPRIMENTO E' MISURATO A PARTIRE DAL PIANO ASFALTO SINO ALL'ESTRADOSSO DELLA STRUTTURA PREFABBRICATA NEL PUNTO PIU' SFAVOREVOLE	

ANAS S.p.A.
Direzione Progettazione e Realizzazione Lavori

LAVORI DI COLLEGAMENTO TRA LA S.S.11 A MAGENTA E LA TANGENZIALE OVEST DI MILANO

VARIANTE DI ABBIATEGRASSO E ADEGUAMENTO IN SEDE DEL TRATTO ABBIATEGRASSO-VIGEVANO FINO AL PONTE SUL FIUME TICINO

1° STRALCIO DA MAGENTA A VIGEVANO - TRATTA C

PROGETTO ESECUTIVO

STUDIO CORONA	ING. NEMATO DEL PRETE	ECOPLAN	GE
ING. MARCO VERRI	ING. MARCO DEL PRETE	ING. NICOLA FRULLI	ING. CARLO SCOPPIA
ING. MARCO VERRI	ING. MARCO DEL PRETE	ING. NICOLA FRULLI	ING. CARLO SCOPPIA
ING. MARCO VERRI	ING. MARCO DEL PRETE	ING. NICOLA FRULLI	ING. CARLO SCOPPIA

L - PROGETTO STRUTTURALE - TOMBINATURE IDRAULICHE
LCR - TM67 - TOMBINO CIRCOLARE Ø1000 ALLA PROGR. KM 0+035
SV16 ROT FS - ACCESSO STAZIONE

PLANIMETRIA, PROFILI E SEZIONI - TAVOLA 02 DI 02

CODICE PROGETTO	LO203	UN. PROG.	E	N. PROG.	1801	NOME FILE	LCR02-S16TM7STRDI02_A.dwg	REVISIONE	A	SCALA	VARIE
-----------------	-------	-----------	---	----------	------	-----------	---------------------------	-----------	---	-------	-------

REV.	DESCRIZIONE	DATA	REDAITTO	VERIFICATO	APPROVATO
A	EMISSIONE A SEGUITO DI RAPPORTO INTERMEDIO DI VERIFICA ITFC-18803-14-ATE-SA-0001	FEBBRAIO 2019	ING. GIUSEPPE CIRIO	ING. GAETANO BANERI	ING. VALERIO BAETTI