PLANIMETRIA
SCALA 1:2.000

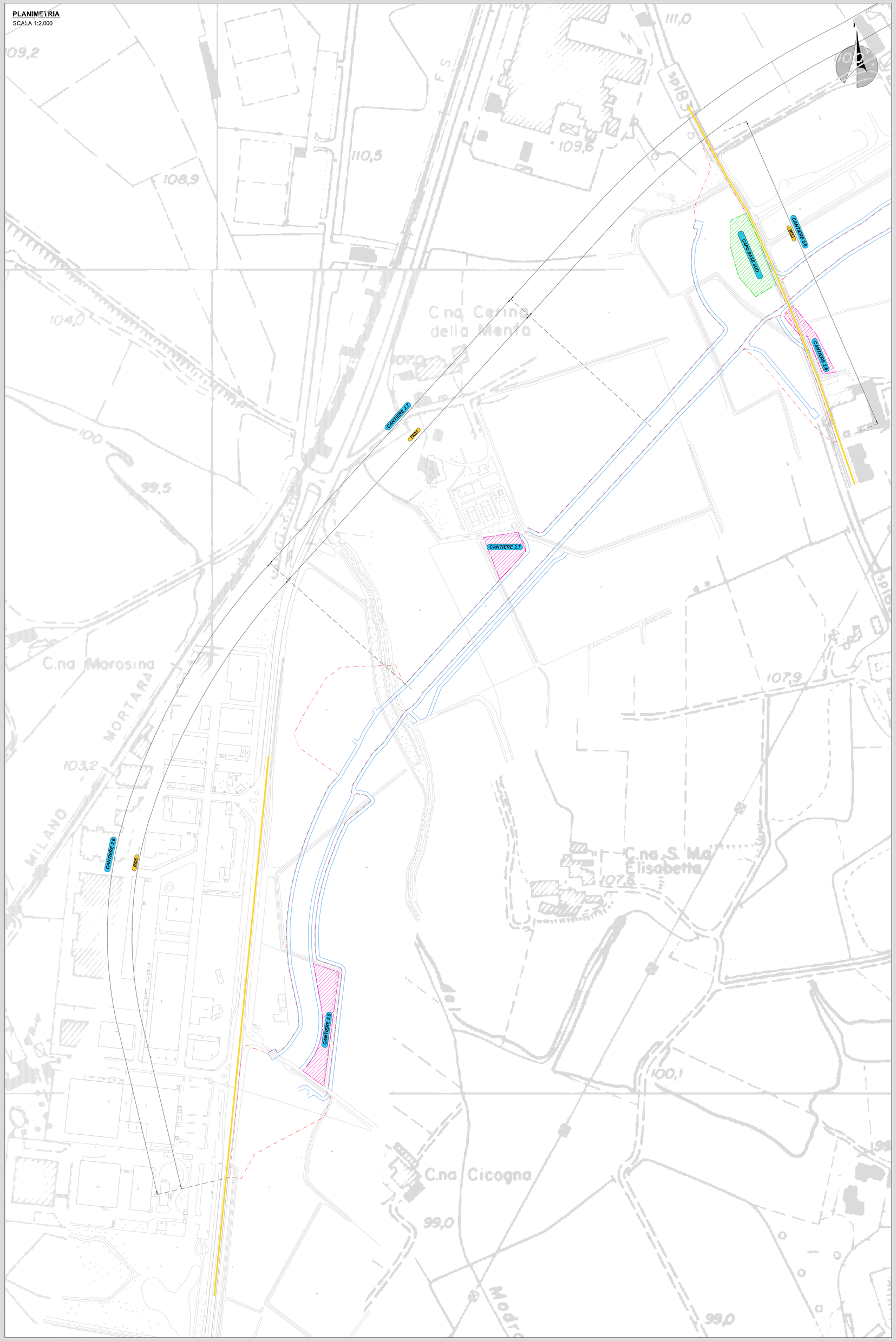

PLANIMETRIA
SCALA 1:2.000

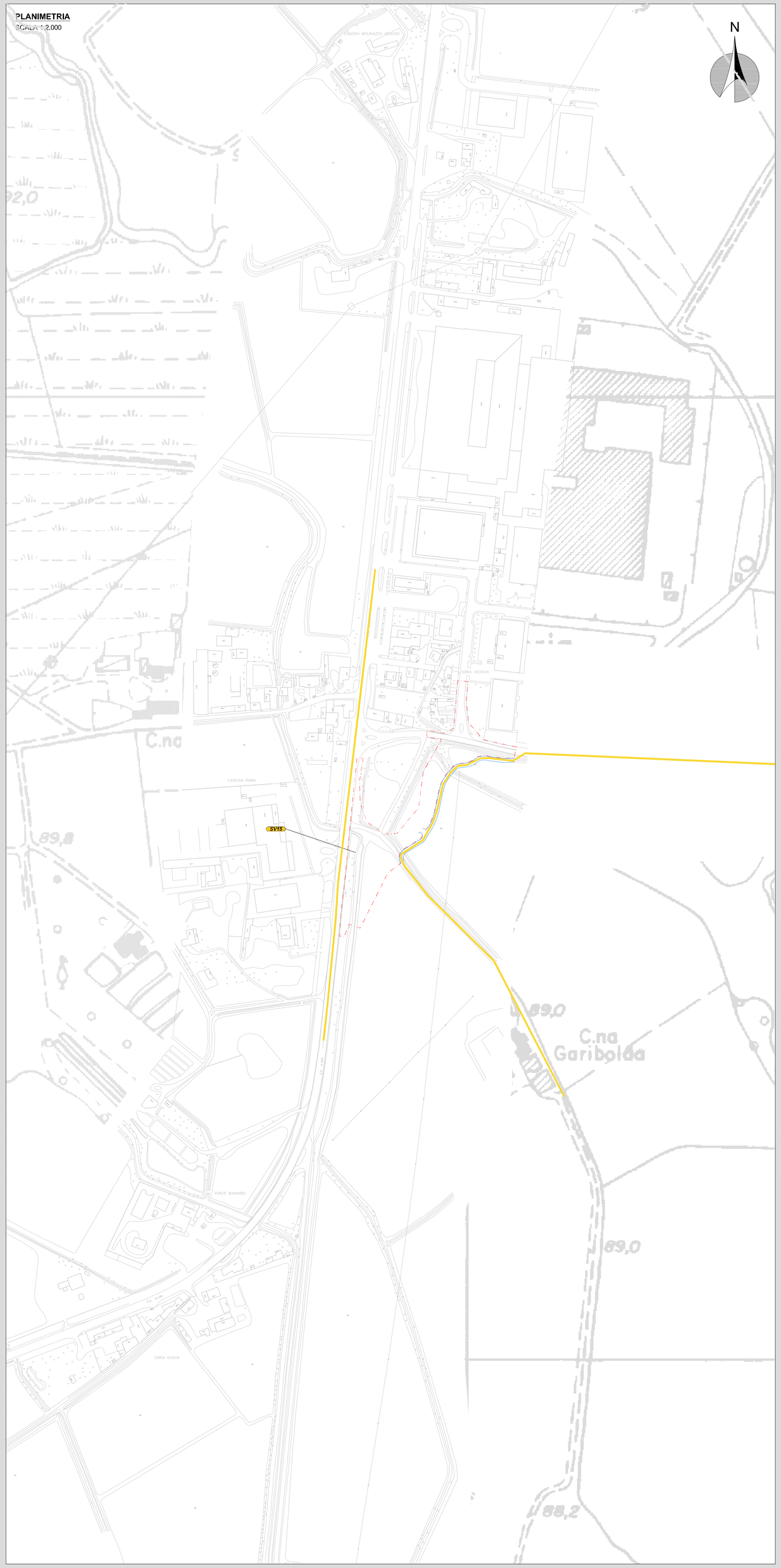

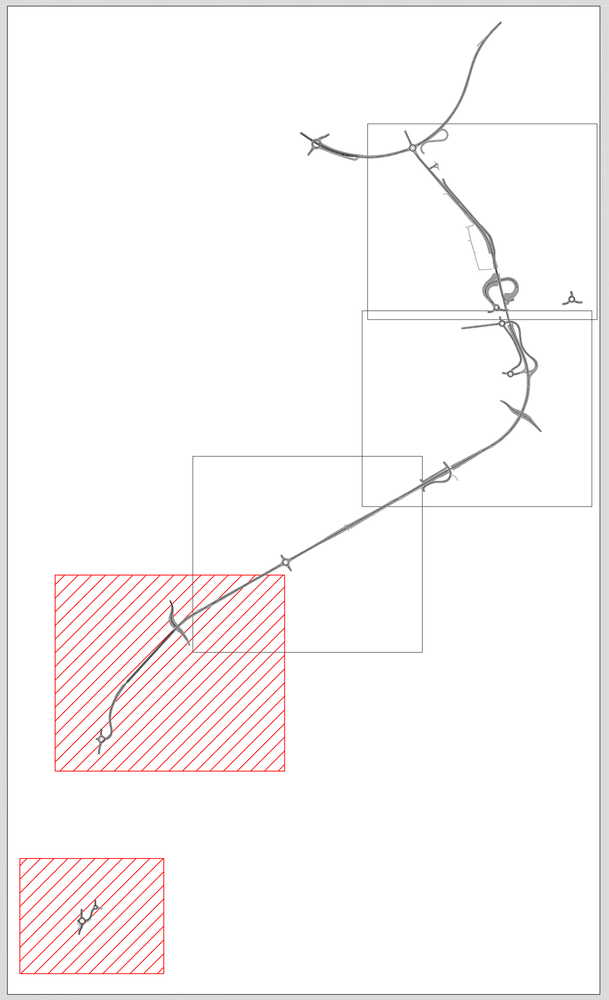

ATTIVITÀ IN CORSO

- RILIEVI TIOPOGRAFICI;
- INSTALLAZIONE CAMPO BASE NORD;
- INSTALLAZIONE CAMPO BASE SUD;
- B.O.E.
- PREDISPOSIZIONE CANTIERI
- REALIZZAZIONE DELLA VIABILITÀ INTERESSATA DAL TRANSITO DI MEZZI DI CANTIERI;
- COLLEGAMENTO DELLA VIABILITÀ ESISTENTE CON LA VIABILITÀ DI CANTIERE;
- RECINZIONE DELLE AREE DI CANTIERE.

LEGENDA

	RECINZIONE DI CANTIERE
	RECINZIONI DI DELIMITAZIONE AREE CAMPI BASE
	RECINZIONI DI DELIMITAZIONE AREE CANTIERI OPERATIVI
	VIABILITÀ ESTERNA ALLE AREE DI LAVORO INTERESSATA DAL TRANSITO DI MEZZI DI CANTIERE E MEZZI
	VIABILITÀ INTERNA ALLE AREE DI LAVORO

ANAS S.p.A.
Direzione Progettazione e Realizzazione Lavori

LAVORI DI COLLEGAMENTO TRA LA S.S.11 A MAGENTA E LA TANGENZIALE OVEST DI MILANO

VARIANTE DI ABBIATEGRASSO E ADEGUAMENTO IN SEDE DEL TRATTO ABBIATEGRASSO-VIGEVANO FINO AL PONTE SUL FIUME TICINO

1° STRALCIO DA MAGENTA A VIGEVANO - TRATTA C

PROGETTO ESECUTIVO

STUDIO CORONA — Ing. Renato Vitale

Ing. Valerio Bajetti — Ing. Renato Del Prete — Arch. Michelina Fusillo — Ing. Gabriele Incorvati

Prof. Ing. Matteo Renzi — Prof. Ing. Luigi Monterisi — Ing. Giacomo Argenziano — DOTT. GEOL. DANILO GALLO

VISTO: IL RESPONSABILE DEL PROCEDIMENTO	INTEGRATORE DELLE PRESTAZIONI SPECIALISTICHE	GEOLOGO	IL COORDINATORE DELLA SICUREZZA IN FASE DI PROGETTAZIONE
Dott. Ing. Giuseppe Danilo MALDERI	Ing. Valerio BAJETTI	Prof. Ing. Gian Luigi MONTERISI	Ing. Gianluca CICIRIELLO

N021

N - CANTIERIZZAZIONE

N0 - CANTIERIZZAZIONE

PLANIMETRIA GENERALE DELLE FASI DI LAVORO
MACRO FASE 1 - TAVOLA 4

CODICE PROGETTO			NOME FILE	REVISIONE	SCALA:
PROGETTO	LIV. PROG.	N. PROG.	N021-T00CA00CANPL14_A.dwg		
LO203	E	1801	CODICE ELAB. T00CA00CANPL14	A	1:2.000

REV.	DESCRIZIONE	DATA	REDATTO	VERIFICATO	APPROVATO
C					
B					
A	EMISSIONE A SEGUITO DI RAPPORTO INTERMEDIO DI VERIFICA ITCF-C1860001-09-ATF-RA-00001	GIUGNO 2019	ING. GIUSEPPE CRISÀ	ING. GAETANO RANIERI	ING. VALERIO BAJETTI