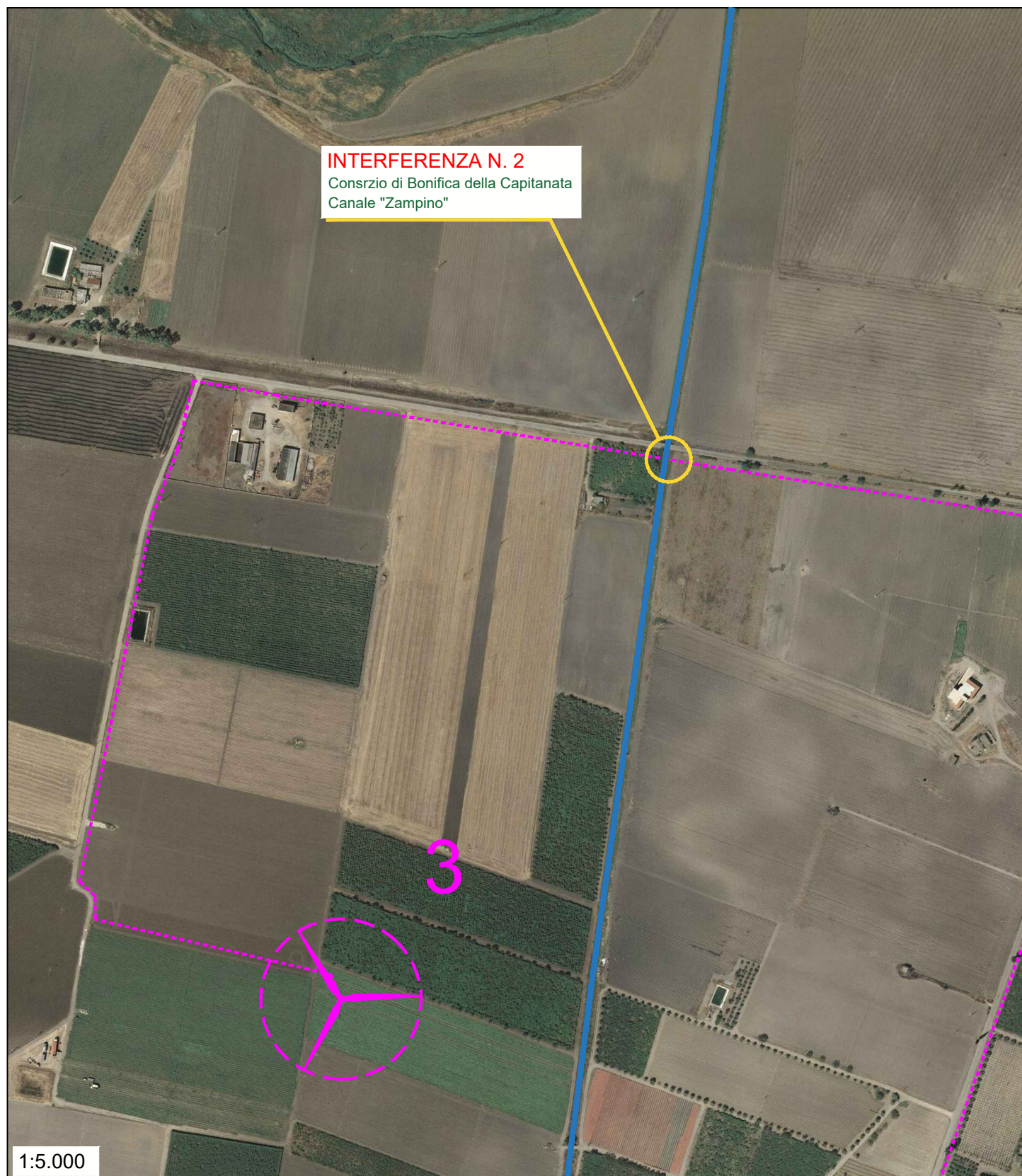


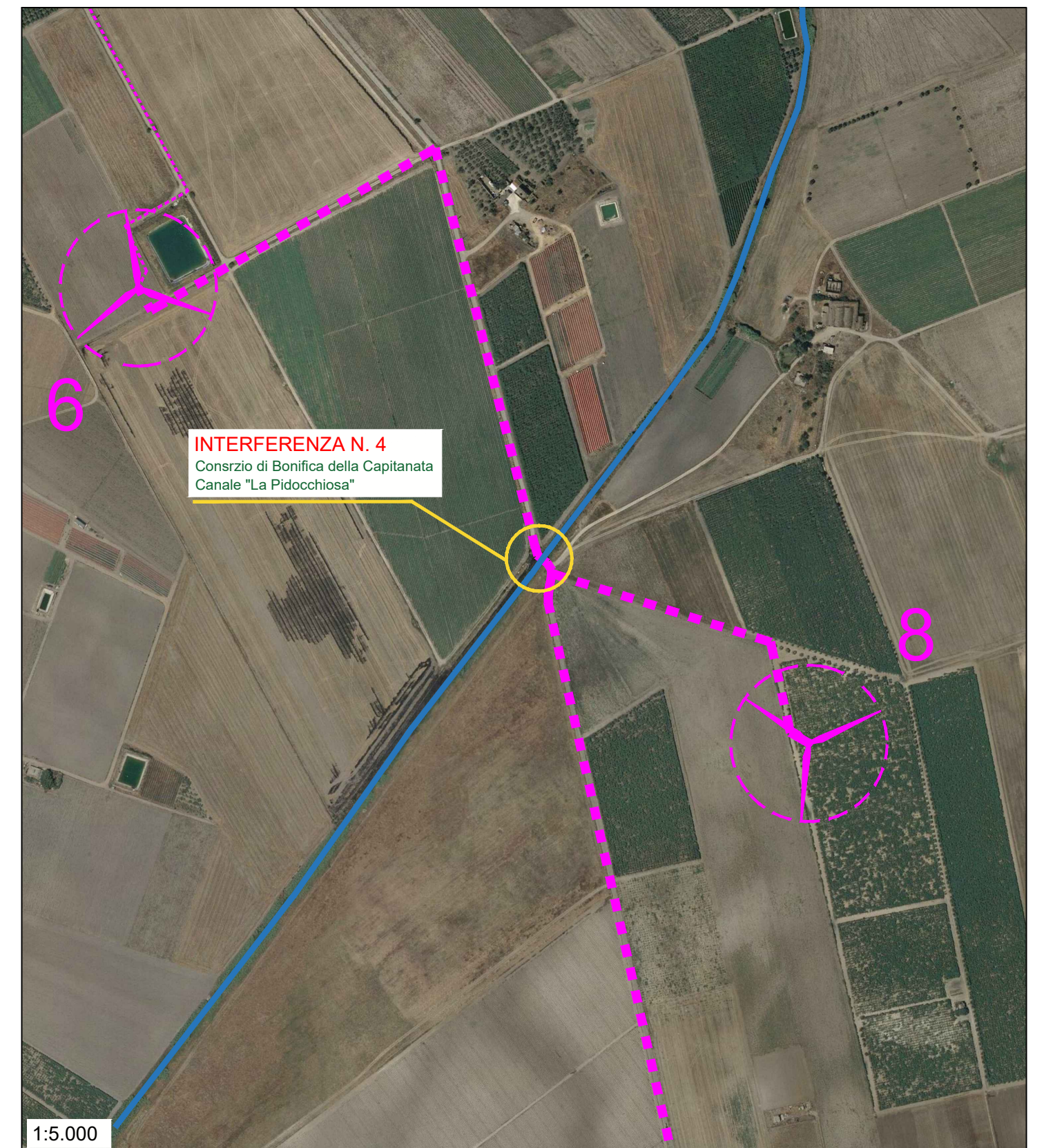
### INTERFERENZA N. 2

Consorzio di Bonifica della Capitanata - Canale "Zampino"



### INTERFERENZA N. 4

Consorzio di Bonifica della Capitanata - Canale "La Pidocchiosa"



## LAMPINO WIND S.r.l.

Corso Venezia, 37 - 20121 Milano

### PROGETTO DEFINITIVO PER LA REALIZZAZIONE DI UN PARCO EOLICO NEL COMUNE DI ORTANOVA (FG) IN LOCALITA' "LAMPINO"



**Tecnico**  
ing. Danilo Pomponio

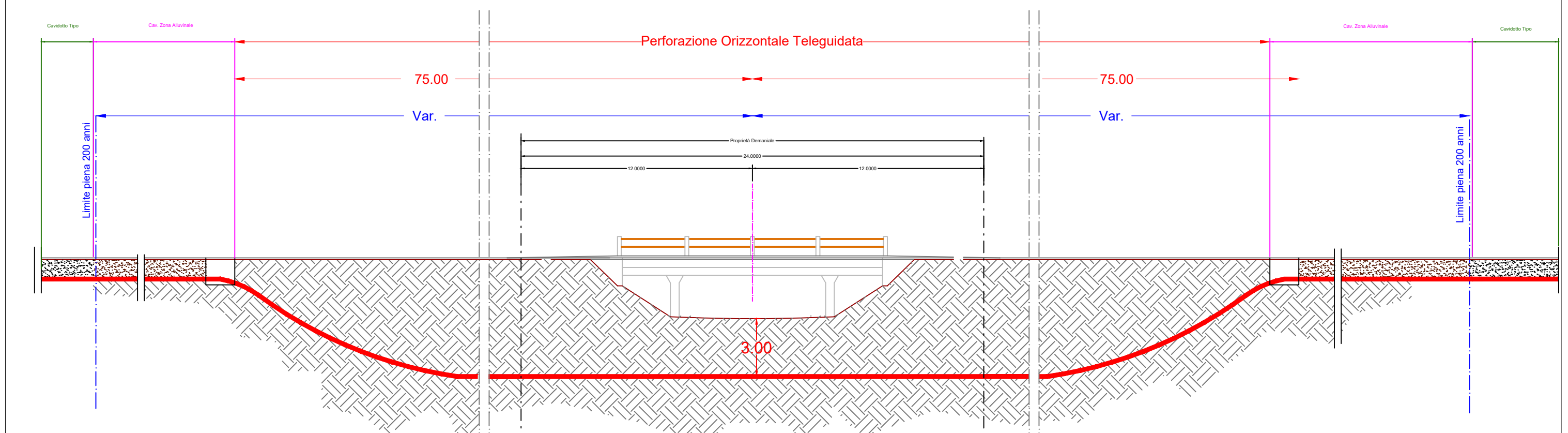
AZIENDA CON SISTEMA GESTIONE  
QUALITÀ E AMBIENTE  
UNI EN ISO 9001:2015  
UNI EN ISO 14001:2015  
ONISSA 18001:2007  
CERTIFICATO DA CERTQUALITY

**Collaborazioni**  
ing. Milena Miglionico  
ing. Antonio Crisafulli  
ing. Tommaso Mancini  
ing. Giovanna Scuderi  
ing. Dionisio Staffieri  
ing. Giuseppe Federico Zingarelli  
ing. Francesco Mangino  
ing. Claudio A. Zingarelli

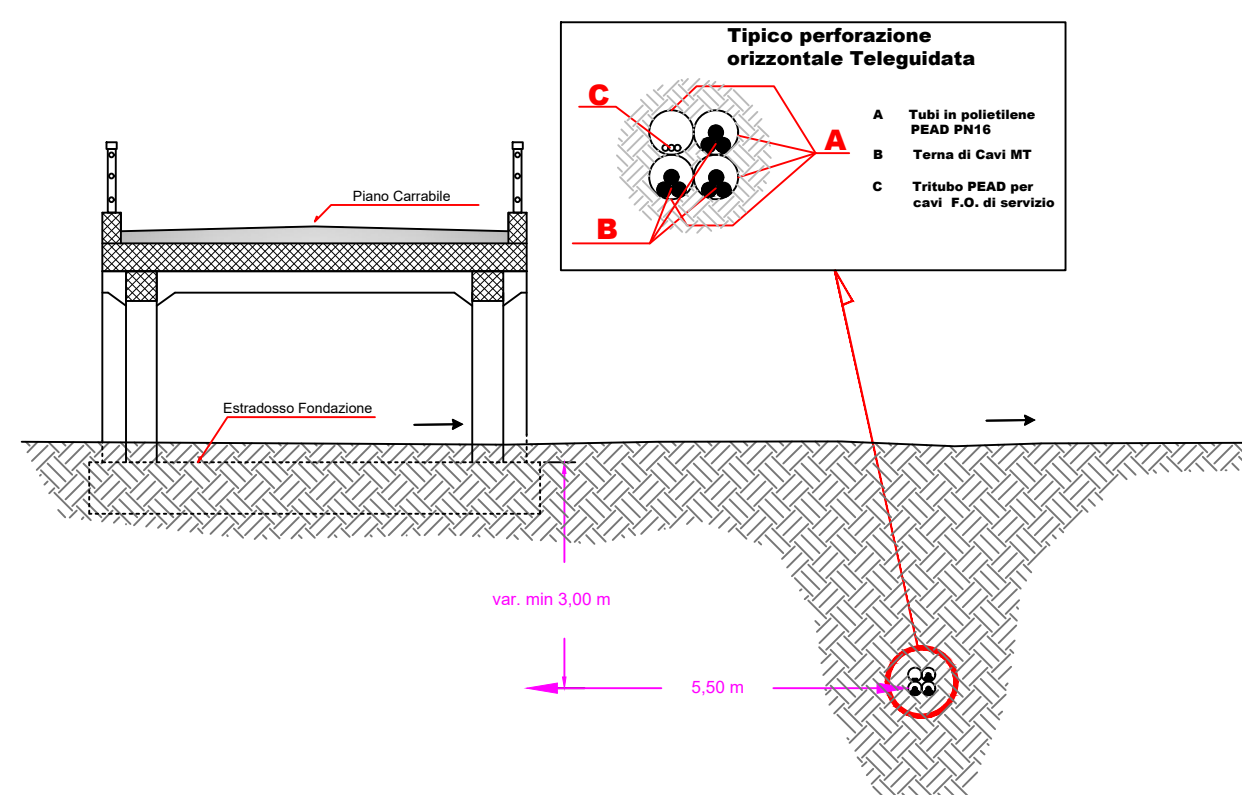
**Responsabile commessa**  
ing. Danilo Pomponio

TAVOLA	TITOLO	COMMESSA	TIPOLOGIA		
<b>E13</b>	<b>Particolari Tipologici Risoluzione Interferenze con Cavidotti MT</b> <b>-Canale Zampino-</b> <b>-Canale La Pidocchiosa-</b>	<b>19046</b>	<b>D</b>		
REVISIONE		CODICE ELABORATO DW190456-E13			
<b>00</b>		SOSTITUISCE	SOSTITUITO DA		
FOGLIO	Tutte le informazioni tecniche contenute nel presente documento sono di proprietà esclusiva dello Studio Tecnico BFP S.r.l. e non possono essere riprodotte, divulgate o comunque utilizzate senza la sua preventiva autorizzazione scritta. All technical information contained in this document is the exclusive property of Studio Tecnico BFP S.r.l. and may neither be used nor disclosed without its prior written consent. (art. 2573 c.c.)	NOME FILE	SCALA		
<b>1/1</b>		DW19046D-E12.dwg	VARIE		
REV	DATA	MODIFICA	DISEGNATO	CONTROLLATO	APPROVATO
00	29/06/2019	Emissione	Mangino	Miglionico	Pomponio
01					
02					
03					
04					
05					

### Sezione Longitudinale



### SEZIONE TRASVERSALE Tipico Perforazione Orizzontale Teleguidata



### TIPICO CAVIDOTTO IN AREE DI PIENA ALLUVIONALE

