








- LEGENDA**
-  AEROGENERATORE
 -  STRADE E PIAZZOLE DI PROGETTO
 -  CAVIDOTTO DI PROGETTO
 -  LINEA ELETTRICA MEDIA TENSIONE AEREA
 -  LINEA ELETTRICA BASSA TENSIONE AEREA
 -  LINEATELEFONICA AEREA
 -  LINEA ACQUEDOTTO INTERRATA



ORDINE DEGLI ARCHITETTI PIANIFICATORI PAESAGGISTI E CONSERVATORI della Provincia di Potenza
Margiotta
 architetto
 420 sez. A
 Firma: Arch. Margiotta Donato M.R.
 Iscrizione all'Ordine N° 1240

D					DATE	SCALE	1/10.000
C					03/19	DRAWN	MRG
B					03/19	CHECKED	MRG
A	Marzo 2019	MRG	MRG	ST			
EDIC.	DATE	DRAWN	CHECKED	REVISED-EDPR		VERSIONE INIZIALE	
						MODIFICATION	
					10		
					11		
					12		
					13		
					14		
					15		
					16		

 **Parco Eolico Rosamarina 37,1 MW-Lavello (PZ)**
 Planimetria con individuazione delle interferenze

MARGIOTTA ASSOCIATI
 CAD Vers.: x
 Name collection: Page: x
 A.16.a Elaborati generali Cont: x
 CAD N°: A.16.a.20