


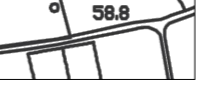





LEGENDA

-  STAZIONE TERNA ESISTENTE "BRINDISI SUD"
-  TRACCIATO CAVIDOTTO
-  SOTTOSTAZIONE EON
-  SOTTOSTAZIONE DI CONDIVISIONE
-  SOTTOSTAZIONE ALTRI PRODUTTORI
-  AEROGENERATORI
-  PLINTO DI FONDAZIONE
-  PIAZZOLE DI MONTAGGIO
-  AREA TEMPORANEA DI STOCCAGGIO PALE
-  AREA PER MONTAGGIO GRU SOVRAPPONTE A STRADA D'ACCESSO
-  AREA TEMPORANEA PER MONTAGGIO GRU
-  NUOVA VIABILITA'
-  INTERVENTI DI ADEGUAMENTO DELLA VIABILITA' ESISTENTE
-  INTERVENTI DI ADEGUAMENTO SU VIABILITA' ESISTENTE CON SUCCESSIVO RIPRISTINO

Base: Piano Regolatore Generale Comune di Mesagne (BR) Zonizzazione

-  ZONA OMOGENEA D1 - Industriale - Artig. - Comm. - Turistica
-  ZONA OMOGENEA D2 - Industriale - Artig. - Comm. - Turistica Senza piano attuativo
-  ZONA OMOGENEA D3A - Produttiva Agricola
-  ZONA E1 - Agricola
-  ZONA INTERESSE COMUNE
-  ZONA F - Aree attrezzate di interesse generale
-  AREA DI RISPETTO



Committente: **e-on** E.ON CLIMATE & RENEWABLES ITALIA S.R.L.
 via Andrea Doria, 41/G - 00192 Roma
 P.IVA/C.F. 06400370968
 pec: e.onclimate renewablesitaliasrl@legalmail.it

Titolo del Progetto: **PARCO EOLICO "MONDONUOVO"**


Documento: **PROGETTO DEFINITIVO** N° Documento: **PEMN-P06.01**

ID PROGETTO: PEMN DISCIPLINA: P TIPOLOGIA: FORMATO: A1

Elaborato: **Quadro d'unione su base PRG - Comune di Mesagne**

FOLGIO: SCALA: 1:10.000 Nome file: PEMN-P06.01_Quadro d'unione su base PRG - Comune di Mesagne

Progettazione:

-  Ing. Saverio Pagliuso
- Ing. Claudio Coscarella
- Ing. Mario Francesco Perri
- Ing. Giorgio Salatino

| Rev. | Data Revisione | Descrizione Revisione | Redatto | Controllato | Approvato |
|------|----------------|-----------------------|---------|-------------|-----------|
| 00 | 08/07/2019 | PRIMA EMISSIONE | GEMSA | GEMSA | ECRI |
| | | | | | |
| | | | | | |