

Comune di
Brindisi



REGIONE PUGLIA



Comune di
Mesagne (BR)



Committente:



E.ON CLIMATE & RENEWABLES ITALIA S.R.L.
Via Andrea Doria, 41/G - 00192 Roma
P.IVA/C.F. 06400370968
pec: e.onclimateerenewablesitaliasrl@legalmail.it

Titolo del Progetto:

PARCO EOLICO "MONDONUOVO"

Documento:

PROGETTO DEFINITIVO

N° Documento:

PEMN - P10.02

ID PROGETTO:	PEMN	DISCIPLINA:	P	TIPOLOGIA:		FORMATO:	A3
--------------	-------------	-------------	----------	------------	--	----------	-----------

Elaborato:

Sezioni trasversali piazzola e strada d'accesso M02

FOGLIO:		SCALA:	1:200	Nome file:	PEMN-P10.02_Sezioni trasversali piazzola e strada d'accesso M02		
---------	--	--------	--------------	------------	--	--	--

Progettazione:



Ing. Saverio Pagliuso

Ing. Claudio Coscarella

Ing. Mario Francesco Perri

Ing. Giorgio Salatino

Rev:	Data Revisione	Descrizione Revisione	Redatto	Controllato	Approvato
00	08/07/2019	PRIMA EMISSIONE	GEMSA	GEMSA	ECRI

SCAVI E BONIFICHE	
SCAVO PER PIATTAFORMA	0,008 m ²
FOSSO	0,240 m ²
SOVRASTRUTTURA STRADALE	
MISTO STABILIZZATO	0,008 m ²

SEZIONE N.: 1
 QT. PROGETTO: 75,000
 DIST.PROG.: 0,000
 DIST.SUCC.: 26,159

SCALA 1:200

QT.RIF. 52,000

DIST.PARZIALI TERRENO		16,50	5,00	
QUOTE TERRENO	-75,00		-75,00	-75,00
QUOTE PROGETTO			75,00 75,00 74,60 75,00	
DIST. PARZIALI PROGETTO				

SCAVI E BONIFICHE	
SCAVO PER PIATTAFORMA	2,125 m ²
SCAVO PER PARETI TRINCEA	0,002 m ²
FOSSO	0,520 m ²
SOVRASTRUTTURA STRADALE	
MISTO STABILIZZATO	2,000 m ²

SEZIONE N.: 2
 QT. PROGETTO: 75,000
 DIST.PROG.: 26,159
 DIST.PREC.: 26,159
 DIST.SUCC.: 18,968

SCALA 1:200

QT.RIF. 52,275

DIST.PARZIALI TERRENO		16,50	5,00	
QUOTE TERRENO	-75,00		-75,00	-75,00
QUOTE PROGETTO		75,00 74,95 74,55 74,95	75,00 74,60 74,60 75,00	
DIST. PARZIALI PROGETTO			5,00	

SCAVI E BONIFICHE	
SCAVO PER PIATTAFORMA	2,125 m ²
SCAVO PER PARETI TRINCEA	0,002 m ²
FOSSO	0,520 m ²
SOVRASTRUTTURA STRADALE	
MISTO STABILIZZATO	2,000 m ²

SEZIONE N.: 3
 QT. PROGETTO: 75,000
 DIST.PROG.: 45,127
 DIST.PREC.: 18,968
 DIST.SUCC.: 19,873

SCALA 1:200

QT.RIF. 52,275

DIST.PARZIALI TERRENO		16,50	5,00	
QUOTE TERRENO	- 75,00		- 75,00	- 75,00
QUOTE PROGETTO		75,00 74,95 74,55 74,95	75,00 74,60 74,60 75,00	
DIST. PARZIALI PROGETTO			5,00	

SCAVI E BONIFICHE	
SCAVO PER PIATTAFORMA	2,125 m ²
SCAVO PER PARETI TRINCEA	0,002 m ²
FOSSO	0,520 m ²
SOVRASTRUTTURA STRADALE	
MISTO STABILIZZATO	2,000 m ²

SEZIONE N.: 4
 QT. PROGETTO: 75,000
 DIST.PROG.: 65,000
 DIST.PREC.: 19,873
 DIST.SUCC.: 40,000

SCALA 1:200

QT.RIF. 52,275

DIST.PARZIALI TERRENO		16,50	5,00	
QUOTE TERRENO	- 75,00		- 75,00	- 75,00
QUOTE PROGETTO		75,00 74,95 74,55 74,95	75,00 74,60 74,60 75,00	
DIST. PARZIALI PROGETTO			5,00	

SCAVI E BONIFICHE	
SCAVO PER PIATTAFORMA	7,125 m ²
SCAVO PER PARETI TRINCEA	0,017 m ²
FOSSO	0,600 m ²
SOVRASTRUTTURA STRADALE	
MISTO STABILIZZATO	6,000 m ²

SEZIONE N.: 5
 QT. PROGETTO: 75,000
 DIST.PROG.: 105,000
 DIST.PREC.: 40,000
 DIST.SUCC.: 35,000

SCALA 1:200

QT.RIF. 52,225

DIST.PARZIALI TERRENO		16,50	5,00	
QUOTE TERRENO	-75,00		-75,00	-75,00
QUOTE PROGETTO	75,00 74,85 74,45 74,45 74,85		75,00 74,60 74,60 75,00	
DIST. PARZIALI PROGETTO		15,00		

SCAVI E BONIFICHE	
SCAVO PER PIATTAFORMA	7,125 m ²
SCAVO PER PARETI TRINCEA	0,017 m ²
FOSSO	0,600 m ²
SOVRASTRUTTURA STRADALE	
MISTO STABILIZZATO	6,000 m ²

SEZIONE N.: 6
 QT. PROGETTO: 75,000
 DIST.PROG.: 140,000
 DIST.PREC.: 35,000
 DIST.SUCC.: 28,000


SCALA 1:200

QT.RIF. 52,225

DIST.PARZIALI TERRENO		16,50	5,00	
QUOTE TERRENO	-75,00		-75,00	-75,00
QUOTE PROGETTO	75,00 74,85 74,45 74,45 74,85		75,00 74,60 74,60 75,00	
DIST. PARZIALI PROGETTO		15,00		

SCAVI E BONIFICHE	
SCAVO PER PIATTAFORMA	16,716 m ²
SCAVO PER PARETI TRINCEA	0,017 m ²
FOSSO	0,600 m ²
RILEVATI	
RILEVATO PER SCARPATE	0,048 m ²
SOVRASTRUTTURA STRADALE	
MISTO STABILIZZATO	20,000 m ²

SEZIONE N.: 7
 QT. PROGETTO: 75,000
 DIST.PROG.: 166,000
 DIST.PREC.: 26,000
 DIST.SUCC.: 14,000



SCALA 1:200

QT.RIF. 52,951

QUOTE TERRENO	75,00	75,00	75,00
DIST.PARZIALI TERRENO	16,50	37,00	
QUOTE PROGETTO	75,00 74,85 74,45 74,85	75,00	75,25 75,00 74,60 75,00
DIST. PARZIALI PROGETTO	50,00		

SCAVI E BONIFICHE	
SCAVO PER PIATTAFORMA	15,000 m ²
SCAVO PER PARETI TRINCEA	0,017 m ²
FOSSO	0,600 m ²
RILEVATI	
RILEVATO PER SCARPATE	0,092 m ²
SOVRASTRUTTURA STRADALE	
MISTO STABILIZZATO	20,000 m ²

SEZIONE N.: 8
 QT. PROGETTO: 75,000
 DIST.PROG.: 180,000
 DIST.PREC.: 14,000
 DIST.SUCC.: 15,000

SCALA 1:200


QT.RIF. 53,000



QUOTE TERRENO	75,00	75,00	75,00
DIST.PARZIALI TERRENO	16,50	37,00	
QUOTE PROGETTO	75,00 74,85 74,45 74,45 74,85	75,00	75,35 75,00 74,60 75,00
DIST. PARZIALI PROGETTO		50,00	

SCAVI E BONIFICHE	
SCAVO PER PIATTAFORMA	15,000 m ²
SCAVO PER PARETI TRINCEA	0,017 m ²
FOSSO	0,600 m ²
RILEVATI	
RILEVATO PER SCARPATE	0,092 m ²
SOVRASTRUTTURA STRADALE	
MISTO STABILIZZATO	20,000 m ²

SEZIONE N.: 9
 QT. PROGETTO: 75,000
 DIST.PROG.: 195,000
 DIST.PREC.: 15,000
 DIST.SUCC.: 15,000




SCALA 1:200

QT.RIF. 53,000

QUOTE TERRENO	75,00	75,00	75,00
DIST.PARZIALI TERRENO		16,50	37,00
QUOTE PROGETTO	75,00 74,85 74,45 74,45 74,85	75,00	75,35 75,00 74,60 74,60 75,00
DIST. PARZIALI PROGETTO		50,00	

SCAVI E BONIFICHE	
SCAVO PER PIATTAFORMA	15,000 m ²
SCAVO PER PARETI TRINCEA	0,017 m ²
FOSSO	0,600 m ²
RILEVATI	
RILEVATO PER SCARPATE	0,092 m ²
SOVRASTRUTTURA STRADALE	
MISTO STABILIZZATO	20,000 m ²

SEZIONE N.: 10
 QT. PROGETTO: 75,000
 DIST.PROG.: 210,000
 DIST.PREC.: 15,000
 DIST.SUCC.: 14,986




SCALA 1:200

QT.RIF. 53,000

QUOTE TERRENO	75,00	75,00	75,00
DIST.PARZIALI TERRENO	16,50	37,00	
QUOTE PROGETTO	75,00 74,85 74,45 74,85	75,00	75,35 75,00 74,60 75,00
DIST. PARZIALI PROGETTO		50,00	0,52

SCAVI E BONIFICHE	
SCAVO PER PIATTAFORMA	15,000 m ²
SCAVO PER PARETI TRINCEA	0,017 m ²
FOSSO	0,600 m ²
RILEVATI	
RILEVATO PER SCARPATE	0,092 m ²
SOVRASTRUTTURA STRADALE	
MISTO STABILIZZATO	20,000 m ²

SEZIONE N.: 11
 QT. PROGETTO: 75,000
 DIST.PROG.: 224,986
 DIST.PREC.: 14,986




SCALA 1:200

QT.RIF. 53,000

QUOTE TERRENO	75,00	75,00	75,00
DIST.PARZIALI TERRENO		16,50	37,00
QUOTE PROGETTO	75,00 74,85 74,45 74,85	75,00	75,35 75,00 74,60 75,00
DIST. PARZIALI PROGETTO		50,00	

SCAVI E BONIFICHE	
FOSSO	0,360 m ²
SOVRASTRUTTURA STRADALE	
MISTO STABILIZZATO	24,000 m ²

SEZIONE N.: 12
 QT. PROGETTO: 74,850
 DIST.SUCC.: 25,000




SCALA 1:200

QT.RIF. 51,625

DIST.PARZIALI TERRENO		32,00		32,00	
QUOTE TERRENO	-75,00		-75,00		-75,00
QUOTE PROGETTO	75,00 74,85 74,45 74,85		74,85		74,85 75,00
DIST. PARZIALI PROGETTO			60,00		

SCAVI E BONIFICHE	
FOSSO	0,240 m ²
SOVRASTRUTTURA STRADALE	
MISTO STABILIZZATO	24,000 m ²

SEZIONE N.: 13
 QT. PROGETTO: 75,101
 DIST.PREC.: 25,000
 DIST.SUCC.: 25,000




SCALA 1:200

QT.RIF. 51,750

DIST.PARZIALI TERRENO		32,00		32,00	
QUOTE TERRENO	-75,00		-75,00		-75,00
QUOTE PROGETTO	75,00 74,60 74,60 75,00 75,10		75,10		75,10 75,00
DIST. PARZIALI PROGETTO			60,00		

SCAVI E BONIFICHE	
FOSSO	0,240 m ²
SOVRASTRUTTURA STRADALE	
MISTO STABILIZZATO	24,000 m ²

SEZIONE N.: 14
 QT. PROGETTO: 75,351
 DIST.PREC.: 25,000



SCALA 1:200

QT.RIF. 51,876

DIST.PARZIALI TERRENO		32,00		32,00	
QUOTE TERRENO	-75,00		-75,00		-75,00
QUOTE PROGETTO	75,00 74,60 74,60 75,00 75,35		75,35		75,35 75,00
DIST. PARZIALI PROGETTO	0,53		60,00		0,53