

Comune di
Brindisi



REGIONE PUGLIA



Comune di
Mesagne (BR)



Committente:



E.ON CLIMATE & RENEWABLES ITALIA S.R.L.
via Andrea Doria, 41/G - 00192 Roma
P.IVA/C.F. 06400370968
pec: e.onclimateerenewablesitaliasrl@legalmail.it

Titolo del Progetto:

PARCO EOLICO "MONDONUOVO"

Documento:

PROGETTO DEFINITIVO

N° Documento:

PEMN - P10.09

ID PROGETTO:	PEMN	DISCIPLINA:	P	TIPOLOGIA:		FORMATO:	A3
--------------	-------------	-------------	----------	------------	--	----------	-----------

Elaborato:

Sezioni trasversali piazzola M09

FOGLIO:		SCALA:	1:200	Nome file:	PEMN-P10.09_Sezioni trasversali piazzola M09
---------	--	--------	--------------	------------	---

Progettazione:



Ing. Saverio Pagliuso

Ing. Claudio Coscarella


Ing. Mario Francesco Perri

Ing. Giorgio Salatino

Rev:	Data Revisione	Descrizione Revisione	Redatto	Controllato	Approvato
00	08/07/2019	PRIMA EMISSIONE	GEMSA	GEMSA	ECRI

SCAVI E BONIFICHE	
SCAVO PER PIATTAFORMA	19,673 m ²
SCAVO PER PARETI TRINCEA	0,000 m ²
FOSSO	0,251 m ²
SOVRASTRUTTURA STRADALE	
MISTO STABILIZZATO	20,000 m ²

SEZIONE N.: 1
 QT. PROGETTO: 68,576
 DIST.PROG.: 0,000
 DIST.SUCC.: 15,000



SCALA 1:200

QT.RIF. 45,876

QUOTE TERRENO	68,59	68,60	68,57	68,58	68,54	68,57
DIST.PARZIALI TERRENO	12,87	7,40	9,74	7,13	22,87	
QUOTE PROGETTO	68,59 68,60			68,58		68,55 68,15 68,55 68,50
DIST. PARZIALI PROGETTO				50,00		

SCAVI E BONIFICHE	
SCAVO PER PIATTAFORMA	19,656 m ²
FOSSO	0,244 m ²
SOVRASTRUTTURA STRADALE	
MISTO STABILIZZATO	20,000 m ²

SEZIONE N.: 2
 QT. PROGETTO: 68,476
 DIST.PROG.: 15,000
 DIST.PREC.: 15,000
 DIST.SUCC.: 15,000

SCALA 1:200

QT.RIF. 45,476




QUOTE TERRENO	68,49	68,50	68,47	68,48	68,44	68,46
DIST.PARZIALI TERRENO	15,63	7,92	6,45	10,76	19,24	
QUOTE PROGETTO	68,49 68,50			68,48		68,45 68,05 68,45 68,46
DIST. PARZIALI PROGETTO				50,00		

SCAVI E BONIFICHE	
SCAVO PER PIATTAFORMA	19,740 m ²
FOSSO	0,240 m ²
SOVRASTRUTTURA STRADALE	
MISTO STABILIZZATO	20,000 m ²

SEZIONE N.: 3
 QT. PROGETTO: 68,376
 DIST.PROG.: 30,000
 DIST.PREC.: 15,000
 DIST.SUCC.: 15,000

SCALA 1:200


QT.RIF. 45,374



QUOTE TERRENO	68,39		68,40		68,36	68,37		68,37		68,34		68,35
DIST.PARZIALI TERRENO		18,39		8,44		3,17	6,00		8,39		15,62	
QUOTE PROGETTO		68,39	68,40				68,38				68,35	68,35
DIST. PARZIALI PROGETTO							50,00					67,95

SCAVI E BONIFICHE	
SCAVO PER PIATTAFORMA	19,826 m ²
FOSSO	0,240 m ²
RILEVATI	
RILEVATO PER SCARPATE	0,000 m ²
SOVRASTRUTTURA STRADALE	
MISTO STABILIZZATO	20,000 m ²

SEZIONE N.: 4
 QT. PROGETTO: 68,277
 DIST.PROG.: 45,000
 DIST.PREC.: 15,000
 DIST.SUCC.: 15,000




SCALA 1:200

QT.RIF. 45,871

QUOTE TERRENO	68,29	68,30	68,26	68,27	68,23	68,24
DIST.PARZIALI TERRENO	21,15	8,85	9,10	8,91	11,99	
QUOTE PROGETTO	68,29 68,30		68,28		68,25 68,24 67,84 67,84 68,24	
DIST. PARZIALI PROGETTO			50,00			

SCAVI E BONIFICHE	
SCAVO PER PIATTAFORMA	19,962 m ²
FOSSO	0,240 m ²
RILEVATI	
RILEVATO PER SCARPATE	0,000 m ²
SOVRASTRUTTURA STRADALE	
MISTO STABILIZZATO	20,000 m ²

SEZIONE N.: 5
 QT. PROGETTO: 68,177
 DIST.PROG.: 60,000
 DIST.PREC.: 15,000




SCALA 1:200

QT.RIF. 45,767

QUOTE TERRENO	68,19		68,20	68,18	68,16		68,17		68,13		68,14
DIST.PARZIALI TERRENO		23,92		6,08	3,40		8,81		9,43		8,36
QUOTE PROGETTO		68,19 68,20			68,18						68,13 67,73 67,73 68,13
DIST. PARZIALI PROGETTO					50,00						

SCAVI E BONIFICHE	
SCAVO PER PARETI TRINCEA	0,009 m ²
FOSSO	0,238 m ²
RILEVATI	
RILEVATO PER SCARPATE	0,009 m ²

SEZIONE N.: 6
 QT. PROGETTO: 68,347
 DIST.SUCC.: 25,000



SCALA 1:200

QT.RIF. 45,357

DIST.PARZIALI TERRENO		32,50		32,50	
QUOTE TERRENO	68,58		68,35		68,12
QUOTE PROGETTO	68,56 68,45		68,35		68,24 68,13 67,73 67,73 68,13
DIST. PARZIALI PROGETTO			60,00		

SCAVI E BONIFICHE	
SCAVO PER PARETI TRINCEA	0,012 m ²
FOSSO	0,238 m ²
RILEVATI	
RILEVATO PER SCARPATE	0,004 m ²

SEZIONE N.: 7
 QT. PROGETTO: 68,371
 DIST.PREC.: 25,000
 DIST.SUCC.: 25,000




SCALA 1:200

QT.RIF. 45,403

DIST.PARZIALI TERRENO		32,50		32,50	
QUOTE TERRENO	68,62		68,39		68,17
QUOTE PROGETTO	68,60 68,48		68,37		68,27 68,19 67,79 67,79 68,18
DIST. PARZIALI PROGETTO			60,00		

SCAVI E BONIFICHE	
SCAVO PER PARETI TRINCEA	0,007 m ²
FOSSO	0,238 m ²
RILEVATI	
RILEVATO PER SCARPATE	0,007 m ²

SEZIONE N.: 8
 QT. PROGETTO: 68,395
 DIST.PREC.: 25,000



SCALA 1:200

QT.RIF. 45,403

DIST.PARZIALI TERRENO		32,50		32,50	
QUOTE TERRENO	68,61		68,39		68,18
QUOTE PROGETTO		68,60 68,50		68,39	68,29 68,19 67,79 67,79 68,19
DIST. PARZIALI PROGETTO			60,00		