

Comune di
Brindisi



REGIONE PUGLIA



Comune di
Mesagne (BR)



Committente:



E.ON CLIMATE & RENEWABLES ITALIA S.R.L.
via Andrea Doria, 41/G - 00192 Roma
P.IVA/C.F. 06400370968
pec: e.onclimateerenewablesitaliasrl@legalmail.it

Titolo del Progetto:

PARCO EOLICO "MONDONUOVO"

Documento:

PROGETTO DEFINITIVO

N° Documento:

PEMN - P10.10

ID PROGETTO:	PEMN	DISCIPLINA:	P	TIPOLOGIA:		FORMATO:	A3
--------------	-------------	-------------	----------	------------	--	----------	-----------

Elaborato:

Sezioni trasversali piazzola M10

FOGLIO:		SCALA:	1:200	Nome file:	PEMN-P10.10_Sezioni trasversali piazzola M10
---------	--	--------	--------------	------------	---

Progettazione:



Ing. Saverio Pagliuso

Ing. Claudio Coscarella


Ing. Mario Francesco Perri

Ing. Giorgio Salatino

Rev:	Data Revisione	Descrizione Revisione	Redatto	Controllato	Approvato
00	08/07/2019	PRIMA EMISSIONE	GEMSA	GEMSA	ECRI

SCAVI E BONIFICHE	
SCAVO PER PIATTAFORMA	28,887 m ²
SCAVO PER PARETI TRINCEA	0,046 m ²
FOSSO	0,761 m ²
SOVRASTRUTTURA STRADALE	
MISTO STABILIZZATO	20,000 m ²

SEZIONE N.: 1
 QT. PROGETTO: 68,819
 DIST.PROG.: 0,000
 DIST.SUCC.: 18,698




SCALA 1:200

QT.RIF. 46,216

QUOTE TERRENO	69,06		69,00		68,92
DIST.PARZIALI TERRENO		30,00		30,00	
QUOTE PROGETTO	69,06 68,87 68,47 68,87		68,82		68,77 68,37 68,77 68,53
DIST. PARZIALI PROGETTO			50,00		

SCAVI E BONIFICHE	
SCAVO PER PIATTAFORMA	25,514 m ²
SCAVO PER PARETI TRINCEA	0,020 m ²
FOSSO	0,666 m ²
SOVRASTRUTTURA STRADALE	
MISTO STABILIZZATO	20,000 m ²

SEZIONE N.: 2
 QT. PROGETTO: 68,952
 DIST.PROG.: 18,698
 DIST.PREC.: 18,698
 DIST.SUCC.: 11,302




SCALA 1:200

QT.RIF. 46,319

QUOTE TERRENO	69,14		69,06		69,01
DIST.PARZIALI TERRENO		30,00		30,00	
QUOTE PROGETTO		69,13 69,00 68,60 69,00	68,95		68,90 68,50 68,90 69,01
DIST. PARZIALI PROGETTO			50,00		

SCAVI E BONIFICHE	
SCAVO PER PIATTAFORMA	23,498 m ²
SCAVO PER PARETI TRINCEA	0,010 m ²
FOSSO	0,608 m ²
SOVRASTRUTTURA STRADALE	
MISTO STABILIZZATO	20,000 m ²

SEZIONE N.: 3
 QT. PROGETTO: 69,033
 DIST.PROG.: 30,000
 DIST.PREC.: 11,302
 DIST.SUCC.: 18,698




SCALA 1:200

QT.RIF. 46,380

QUOTE TERRENO	69,18		69,09		69,06
DIST.PARZIALI TERRENO		30,00		30,00	
QUOTE PROGETTO	69,17 69,08 68,68 69,08		69,03		68,98 68,58 68,08 69,06
DIST. PARZIALI PROGETTO			50,00		

SCAVI E BONIFICHE	
SCAVO PER PIATTAFORMA	20,560 m ²
SCAVO PER PARETI TRINCEA	0,001 m ²
FOSSO	0,507 m ²
SOVRASTRUTTURA STRADALE	
MISTO STABILIZZATO	20,000 m ²

SEZIONE N.: 4
 QT. PROGETTO: 69,167
 DIST.PROG.: 48,698
 DIST.PREC.: 18,698
 DIST.SUCC.: 10,000




SCALA 1:200

QT.RIF. 46,476

QUOTE TERRENO	69,23	69,20	69,18	69,14
DIST.PARZIALI TERRENO	13,11	16,89	30,00	
QUOTE PROGETTO	69,22 69,22 68,82 69,22		69,17	69,12 68,72 69,12 69,15
DIST. PARZIALI PROGETTO			50,00	

SCAVI E BONIFICHE	
SCAVO PER PIATTAFORMA	19,242 m ²
FOSSO	0,482 m ²
RILEVATI	
RILEVATO PER SCARPATE	0,001 m ²
SOVRASTRUTTURA STRADALE	
MISTO STABILIZZATO	20,000 m ²

SEZIONE N.: 5
 QT. PROGETTO: 69,238
 DIST.PROG.: 58,698
 DIST.PREC.: 10,000
 DIST.SUCC.: 1,825




SCALA 1:200

QT.RIF. 46,838

QUOTE TERRENO	69,27		69,22		69,16
DIST.PARZIALI TERRENO		30,00		30,00	
QUOTE PROGETTO		69,26 68,86 69,26 69,29	69,24		69,19 68,79 69,19 69,19
DIST. PARZIALI PROGETTO			50,00		

SCAVI E BONIFICHE	
SCAVO PER PIATTAFORMA	13,585 m ²
SCAVO PER PARETI TRINCEA	0,145 m ²
FOSSO	0,593 m ²
SOVRASTRUTTURA STRADALE	
MISTO STABILIZZATO	8,447 m ²

SEZIONE N.: 6
 QT. PROGETTO: 69,251
 DIST.PROG.: 60,524
 DIST.PREC.: 1,825



SCALA 1:200

QT.RIF. 46,315


QUOTE TERRENO	69,27	69,23	69,19
DIST.PARZIALI TERRENO	30,00	30,00	
QUOTE PROGETTO		69,18	68,76 68,36 68,76 69,20
DIST. PARZIALI PROGETTO			0,66

SCAVI E BONIFICHE	
SCAVO PER PARETI TRINCEA	0,019 m ²
FOSSO	0,368 m ²

SEZIONE N.: 7
 QT. PROGETTO: 68,980
 DIST.SUCC.: 25,000

SCALA 1:200

QT.RIF. 45,390




DIST.PARZIALI TERRENO		33,00		33,00	
QUOTE TERRENO	68,92		68,06		68,21
QUOTE PROGETTO	68,93 68,77 68,37 68,77		68,98		69,19 69,20
DIST. PARZIALI PROGETTO			60,00		

SCAVI E BONIFICHE	
SCAVO PER PARETI TRINCEA	0,026 m ²
FOSSO	0,390 m ²

SEZIONE N.: 8
 QT. PROGETTO: 69,020
 DIST.PREC.: 25,000
 DIST.SUCC.: 25,000

SCALA 1:200

QT.RIF. 45,725




DIST.PARZIALI TERRENO		33,00		33,00	
QUOTE TERRENO	68,99		69,09		69,24
QUOTE PROGETTO	69,00 68,81 68,41 68,81		69,02		69,23 69,23
DIST. PARZIALI PROGETTO			60,51		

SCAVI E BONIFICHE	
SCAVO PER PARETI TRINCEA	0,030 m ²
FOSSO	0,403 m ²

SEZIONE N.: 9
 QT. PROGETTO: 69,060
 DIST.PREC.: 25,000

SCALA 1:200

QT.RIF. 45,461



DIST.PARZIALI TERRENO		33,00		33,00	
QUOTE TERRENO	69,04		69,16		69,27
QUOTE PROGETTO	69,05	68,85	68,45	68,85	69,27
DIST. PARZIALI PROGETTO			60,00		69,26