

Comune di  
Brindisi



REGIONE PUGLIA



Comune di  
Mesagne (BR)



Committente:



**E.ON CLIMATE & RENEWABLES ITALIA S.R.L.**  
via Andrea Doria, 41/G - 00192 Roma  
P.IVA/C.F. 06400370968  
pec: e.onclimateerenewablesitaliasrl@legalmail.it

Titolo del Progetto:

## PARCO EOLICO "MONDONUOVO"

Documento:

**PROGETTO DEFINITIVO**

N° Documento:

**PEMN - P10.11**

ID PROGETTO:	<b>PEMN</b>	DISCIPLINA:	<b>P</b>	TIPOLOGIA:		FORMATO:	<b>A3</b>
--------------	-------------	-------------	----------	------------	--	----------	-----------

Elaborato:

## Sezioni trasversali piazzola M11

FOGLIO:		SCALA:	<b>1:200</b>	Nome file:	<b>PEMN-P10.11_Sezioni trasversali piazzola M11</b>		
---------	--	--------	--------------	------------	---	--	--

Progettazione:



**Ing. Saverio Pagliuso**

**Ing. Claudio Coscarella**


**Ing. Mario Francesco Perri**

**Ing. Giorgio Salatino**

Rev:	Data Revisione	Descrizione Revisione	Redatto	Controllato	Approvato
00	08/07/2019	PRIMA EMISSIONE	GEMSA	GEMSA	ECRI

SCAVI E BONIFICHE	
SCAVO PER PIATTAFORMA	29,082 m <sup>2</sup>
SCAVO PER PARETI TRINCEA	0,003 m <sup>2</sup>
FOSSO	0,297 m <sup>2</sup>
SOVRASTRUTTURA STRADALE	
MISTO STABILIZZATO	24,000 m <sup>2</sup>

SEZIONE N.: 1  
 QT. PROGETTO: 74,700  
 DIST.PROG.: 0,000  
 DIST.SUCC.: 12,000




SCALA 1:200

QT.RIF. 52,000

QUOTE TERRENO	74,45	74,80	75,00	75,00
DIST.PARZIALI TERRENO	32,00	19,72	12,28	
QUOTE PROGETTO	74,47 74,40 74,00 74,00	74,70		75,00
DIST. PARZIALI PROGETTO				

<b>SCAVI E BONIFICHE</b>	
SCAVO PER PIATTAFORMA	28,939 m <sup>2</sup>
SCAVO PER PARETI TRINCEA	0,003 m <sup>2</sup>
FOSSO	0,293 m <sup>2</sup>
<b>SOVRASTRUTTURA STRADALE</b>	
MISTO STABILIZZATO	24,235 m <sup>2</sup>

SEZIONE N.: 2  
 QT. PROGETTO: 74,700  
 DIST.PROG.: 12,000  
 DIST.PREC.: 12,000  
 DIST.SUCC.: 13,000



SCALA 1:200

QT.RIF. 52,003


QUOTE TERRENO	74,45		74,79		75,00		75,00
DIST.PARZIALI TERRENO		32,00		20,10		11,90	
QUOTE PROGETTO	74,46 74,40 74,00 74,00 74,40		74,70				75,01 75,00
DIST. PARZIALI PROGETTO			60,59				

<b>SCAVI E BONIFICHE</b>	
SCAVO PER PIATTAFORMA	28,673 m <sup>2</sup>
SCAVO PER PARETI TRINCEA	0,002 m <sup>2</sup>
FOSSO	0,282 m <sup>2</sup>
<b>SOVRASTRUTTURA STRADALE</b>	
MISTO STABILIZZATO	24,441 m <sup>2</sup>

SEZIONE N.: 3  
 QT. PROGETTO: 74,700  
 DIST.PROG.: 25,000  
 DIST.PREC.: 13,000  
 DIST.SUCC.: 13,000

SCALA 1:200


QT.RIF. 52,006



QUOTE TERRENO	74,44	74,78	75,00	75,00
DIST.PARZIALI TERRENO	32,00	20,91	11,09	
QUOTE PROGETTO	74,45 74,40 74,00 74,00	74,70		75,01 75,00
DIST. PARZIALI PROGETTO		61,10		

<b>SCAVI E BONIFICHE</b>	
SCAVO PER PIATTAFORMA	28,227 m <sup>2</sup>
SCAVO PER PARETI TRINCEA	0,001 m <sup>2</sup>
FOSSO	0,277 m <sup>2</sup>
<b>SOVRASTRUTTURA STRADALE</b>	
MISTO STABILIZZATO	24,374 m <sup>2</sup>

SEZIONE N.: 4  
 QT. PROGETTO: 74,700  
 DIST.PROG.: 38,000  
 DIST.PREC.: 13,000  
 DIST.SUCC.: 12,000




SCALA 1:200

QT.RIF. 52,005

QUOTE TERRENO	74,43		74,77		75,00		75,00
DIST.PARZIALI TERRENO		32,00		21,73		10,27	
QUOTE PROGETTO	74,44 74,40 74,00 74,40		74,70				75,01 75,00
DIST. PARZIALI PROGETTO			60,94				

SCAVI E BONIFICHE	
SCAVO PER PIATTAFORMA	27,497 m <sup>2</sup>
SCAVO PER PARETI TRINCEA	0,001 m <sup>2</sup>
FOSSO	0,272 m <sup>2</sup>
SOVRASTRUTTURA STRADALE	
MISTO STABILIZZATO	23,996 m <sup>2</sup>

SEZIONE N.: 5  
 QT. PROGETTO: 74,700  
 DIST.PROG.: 50,000  
 DIST.PREC.: 12,000



SCALA 1:200

QT.RIF. 52,000

QUOTE TERRENO	74,42		74,77		75,00		75,00
DIST.PARZIALI TERRENO		32,00		22,48		9,52	
QUOTE PROGETTO	74,43 74,40 74,00 74,40		74,70				75,00
DIST. PARZIALI PROGETTO							

SCAVI E BONIFICHE	
SCAVO PER PARETI TRINCEA	0,006 m <sup>2</sup>
FOSSO	0,575 m <sup>2</sup>

SEZIONE N.: 6  
 QT. PROGETTO: 74,400  
 DIST.SUCC.: 25,000

SCALA 1:200

QT.RIF. 50,839


DIST.PARZIALI TERRENO		32,00	15,06	16,94	
QUOTE TERRENO	-74,44		-74,46		-74,47
QUOTE PROGETTO		74,44 74,40 74,00 74,40	74,40		74,40 74,00 74,40 74,48
DIST. PARZIALI PROGETTO			50,00		

SCAVI E BONIFICHE	
SCAVO PER PARETI TRINCEA	0,009 m <sup>2</sup>
FOSSO	0,601 m <sup>2</sup>

SEZIONE N.: 7  
 QT. PROGETTO: 74,650  
 DIST.PREC.: 25,000  
 DIST.SUCC.: 25,000

SCALA 1:200

QT.RIF. 51,396



DIST.PARZIALI TERRENO		32,00		32,00	
QUOTE TERRENO	-74,71		-74,73		-74,74
QUOTE PROGETTO		74,71 74,65 74,25 74,65		74,65	
DIST. PARZIALI PROGETTO			50,00		




SCAVI E BONIFICHE	
SCAVO PER PARETI TRINCEA	0,012 m <sup>2</sup>
FOSSO	0,624 m <sup>2</sup>

SEZIONE N.: 8  
 QT. PROGETTO: 74,899  
 DIST.PREC.: 25,000  
 DIST.SUCC.: 10,000

SCALA 1:200


QT.RIF. 51,650



DIST.PARZIALI TERRENO		32,00		32,00	
QUOTE TERRENO	-74,98		-74,99		-75,00
QUOTE PROGETTO		74,98 74,90 74,50 74,90	74,90		74,90 74,50 74,90 75,00
DIST. PARZIALI PROGETTO			50,00		

SCAVI E BONIFICHE	
FOSSO	0,482 m <sup>2</sup>

SEZIONE N.: 9  
 QT. PROGETTO: 74,999  
 DIST.PREC.: 10,000



SCALA 1:200

QT.RIF. 51,399

DIST.PARZIALI TERRENO		32,00		32,00	
QUOTE TERRENO	-75,00		-75,00		-75,00
QUOTE PROGETTO		75,00 75,00 74,60 75,00		75,00	75,00 74,60 75,00 75,00
DIST. PARZIALI PROGETTO			50,00		