








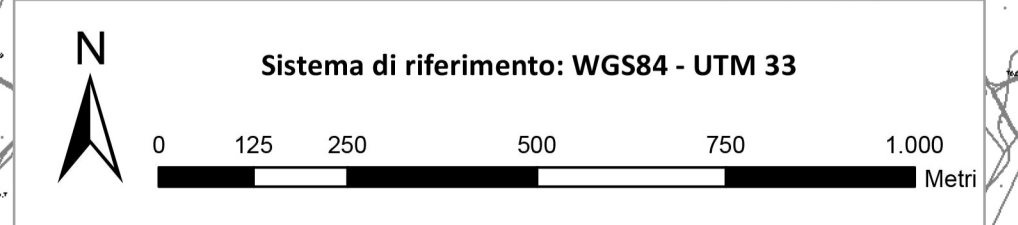


Legenda

-  Aerogeneratori
-  Cavidotto
-  Sottostazione
-  Stazione Terna

Unità ecosistemiche (codifica EUNIS) nell'area di 1 km intorno agli aerogeneratori più esterni

-  C3.21; Comunità di Phragmites australis
-  G2.91; Coltivazioni di Olea europaea
-  G1.D; Piantagioni da frutto
-  FB.4; Vigneti
-  I1; Terreni agricoli, orti e serre
-  J2.1; Edifici residenziali sparsi, in aree rurali
-  J2.4; Fabbricati e magazzini ad indirizzo agricolo
-  J2.3; Siti industriali e/o commerciali attivi, in aree rurali
-  J4.2; Reti stradali pavimentate



Comune di Brindisi 	REGIONE PUGLIA 	Comune di Mesagne (BR) 					
Committente: 		E.ON CLIMATE & RENEWABLES ITALIA S.R.L. via Andrea Doria, 41/G - 00192 Roma P.IVA/C.F. 06400370968 pec: e.onclimate renewablesitaliasrl@legalmail.it					
Titolo del Progetto: PARCO EOLICO "MONDONUOVO"							
Documento: PROGETTO DEFINITIVO		N° Documento: PEMN-S01.12					
ID PROGETTO:	PEMN	DISCIPLINA:	S	TIPOLOGIA:		FORMATO:	A1
Elaborato: Carta degli ecosistemi							
FOGLIO:	1	SCALA:	1:10000	Nome file:	PEMN-S01.12_Carta degli ecosistemi		
Progettazione: 				Ing. Saverio Pagliuso Ing. Giorgio Salatino			
				Arch. Savino Martucci Geol. Giuseppe Masillo			
Rev:	00	Data Revisione	08/07/2019	Descrizione Revisione	PRIMA EMISSIONE	Redatto	GEMSA
		Controllato	GEMSA	Approvato	ECRI		