












Legenda

-  Aerogeneratori
-  Cavidotto
-  Sottostazione
-  Stazione Terna
-  Reticolo idrografico (fonte: Carta Idrogeomorfologica Regione Puglia)
-  Interferenza con reticolo
-  Interferenza con area buffer
-  Buffer 75 m dal reticolo idrografico (art. 6 NTA PAI)
-  Buffer 75 m da area golenale (art. 10 NTA PAI)
-  Limiti comunali
-  Base cartografica: Ortofoto Puglia 2016 (fonte: WMS SIT Puglia)

| | | | | | |
|---|---|---|----------------|--------------------|-----------------|
|  Comune di Brindisi |  REGIONE PUGLIA |  Comune di Mesagne (BR) | | | |
| <p>Committente:  e-on</p> | | <p>E.ON CLIMATE & RENEWABLES ITALIA S.R.L. via Andrea Doria, 41/G - 00192 Roma P.IVA/C.F. 06400370968 pec: e.onclimate renewablesitaliasrl@legalmail.it</p> | | | |
| <p>Titolo del Progetto: PARCO EOLICO "MONDONUOVO"</p> | | | | | |
| <p>Documento: PROGETTO DEFINITIVO</p> | | <p>N° Documento: PEMN-S01.17</p> | | | |
| ID PROGETTO: PEMN | DISCIPLINA: S | TIPOLOGIA: A1 | | | |
| <p>Elaborato: Interferenze Reticolo Idrografico</p> | | | | | |
| FOGLIO: 1 | SCALA: 1:10000 | Nome file: PEMN-S01.17_Interferenze Reticolo Idrografico | | | |
| <p>Progettazione:</p> | | <p>Ing. Saverio Pagliuso</p> <p>Ing. Giorgio Salatino</p> | | | |
| <p></p> | | <p>Arch. Savino Martucci</p> <p>Geol. Giuseppe Masillo</p> | | | |
| <p></p> | | | | | |
| Rev: 00 | Data Revisione: 08/07/2019 | Descrizione Revisione: PRIMA EMISSIONE | Redatto: GEMSA | Controllato: GEMSA | Approvato: ECRI |
| | | | | | |
| | | | | | |