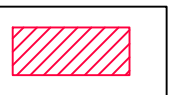
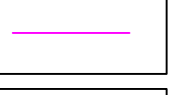







LEGGENDA

-  STAZIONE TERNA ESISTENTE "BRINDISI SUD"
-  TRACCIATO CAVIDOTTO
-  SOTTOSTAZIONE EON
-  SOTTOSTAZIONE ALTRI PRODUTTORI
-  AEROGENERATORI
-  BUFFER BIBLIOGRAFIA
-  SEGNALAZIONI ARCHEOLOGICHE DA BIBLIOGRAFIA

Base: Cartografia IGM - scala 1:25.000

Comune di Brindisi	REGIONE PUGLIA	Comune di Mesagne (BR)
<p>Comittente: e-on E.ON CLIMATE & RENEWABLES ITALIA S.R.L. Via A. Vesputio, 2 - 20124 Milano P.IVA/C.F. 0640370968 pec: e.onclimate.renewables@eitaliasrl.it</p>		
<p>Titolo del Progetto: PARCO EOLICO "MONDONUOVO"</p>		
<p>Documento: PROGETTO DEFINITIVO</p>		<p>N° Documento: PEMN-S06.02</p>
ID PROGETTO: PEMN	DISCIPLINA: S	TIPOLOGIA: FORMATO: A0
<p>Elaborato: CARTA DELLE SEGNALAZIONI ARCHEOLOGICHE DA BIBLIOGRAFIA</p>		
FOGLIO:	SCALA: 1:10.000	Nome file: PEMN-S06-Carta_Arch_Segnalazioni_Arch_Bibliografia
<p>Progettazione: Gemsa</p>		<p>Ing. Saverio Pagliuso</p>
<p>Dott. Christian Napolitano</p>		
<p>coopimpact.it</p>		
Rev:	Data Revisione	Descrizione Revisione
00	08/07/2019	PRIMA EMISSIONE
	Redatto	Controllato
	GEMSA	GEMSA
	Approvato	ECR