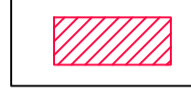

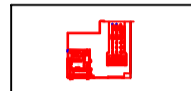
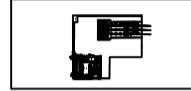












LEGENDA

-  STAZIONE TERNA ESISTENTE "BRINDISI SUD"
-  TRACCIATO CAVIDOTTO
-  SOTTOSTAZIONE EON
-  SOTTOSTAZIONE ALTRI PRODUTTORI
-  AEROGENERATORI
-  BUFFER BIBLIOGRAFIA
-  UCP_Stratificazione insediativa_siti storico culturali
-  Vincolo archeologico

Base: Cartografia IGM - scala 1:25.000

| | | | | | | | |
|--|---|--|---|-------------|-----------|----------|----|
|  Comune di Brindisi | REGIONE PUGLIA  |  Comune di Mesagne (BR) | | | | | |
| Committente:  | | E.ON CLIMATE & RENEWABLES ITALIA S.R.L. via A. Vespucci, 2 - 20124 Milano P.IVA/C.F. 06400370968 pec: e.onclimate renewablesitalia srl@legalmail.it | | | | | |
| Titolo del Progetto: <h3 style="text-align: center;">PARCO EOLICO "MONDONUOVO"</h3> | | | | | | | |
| Documento: PROGETTO DEFINITIVO | | N° Documento: PEMN-S06.03 | | | | | |
| ID PROGETTO: | PEMN | DISCIPLINA: | S | TIPOLOGIA: | | FORMATO: | A1 |
| Elaborato: <h4 style="text-align: center;">CARTA DEI VINCOLI E DELLE SEGNALAZIONI DA STRUMENTI URBANISTICI</h4> | | | | | | | |
| FOGLIO: | SCALA: | 1:10.000 | Nome file: PEMN-S06.3_Carta dei vincoli e delle segnalazioni da strumenti urbanistici | | | | |
| Progettazione:  | | Ing. Saverio Pagliuso | | | | | |
|  | | Dott. Christian Napolitano | | | | | |
| Rev: | Data Revisione | Descrizione Revisione | Redatto | Controllato | Approvato | | |
| 00 | 08/07/2019 | PRIMA EMISSIONE | GEMSA | GEMSA | ECRI | | |