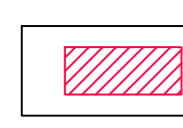

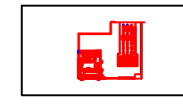
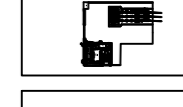





LEGENDA

-  STAZIONE TERNA ESISTENTE "BRINDISI SUD"
-  TRACCIATO CAVIDOTTO
-  SOTTOSTAZIONE EON
-  SOTTOSTAZIONE ALTRI PRODUTTORI
-  AEROGENERATORI
-  BUFFER BIBLIOGRAFIA
-  SEGNALAZIONI ARCHEOLOGICHE DA BIBLIOGRAFIA

Base: Cartografia IGM - scala 1:25.000

 Comune di Brindisi	 REGIONE PUGLIA	 Comune di Mesagne (BR)			
					
PARCO EOLICO "MONDONUOVO"					
Documento: PROGETTO DEFINITIVO		N° Documento: PEMN-S06.05			
ID PROGETTO: PEMN	DISCIPLINA: S	TIPOLOGIA: S			
Elaborato:	FORMATO: A4				
CARTA DEL RISCHIO ARCHEOLOGICO ASSOLUTO					
FOGLIO:	SCALA: 1:10.000	Nome file: PEMN-S06-05_Carta_Rischio_Archeologico_Assoluto			
Progettazione:		Ing. Saverio Pagliuso			
		Dott. Christian Napolitano			
coopimpact.it					
Rev:	Data Revisione	Descrizione Revisione	Redatto	Controllato	Approvato
00	08/07/2019	PRIMA EMISSIONE	GEMSA	GEMSA	ECR