SEZ.NUM. 1

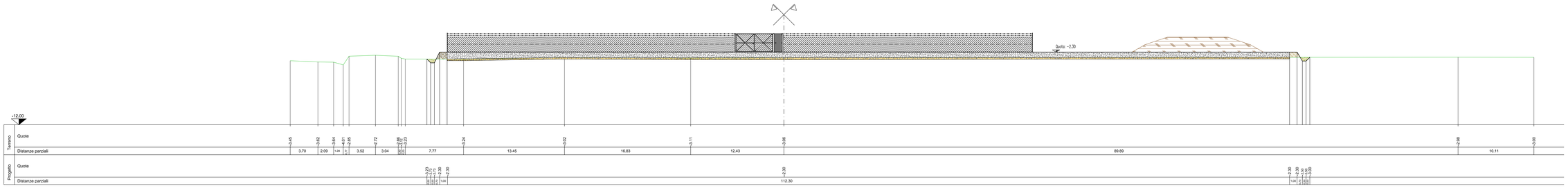

SEZ.NUM. 2-C.P.

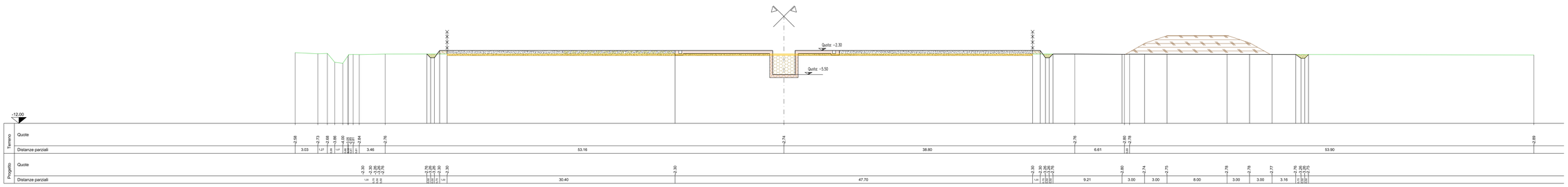

SEZ.NUM. 3

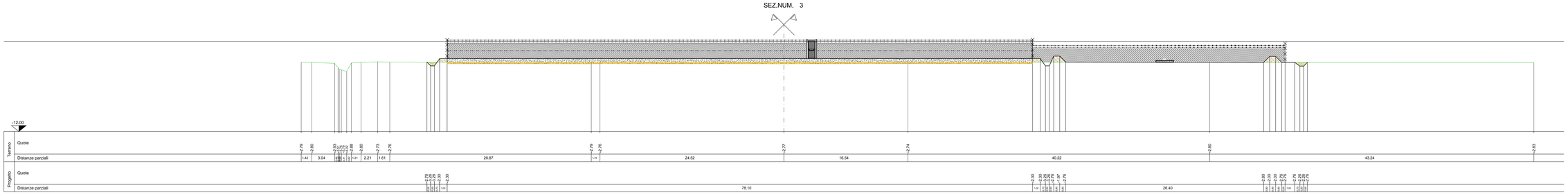

- MASSICCIATA
- RILEVATO
- CUMULO TERRENO DI SCAVO E SCOTICO
- SCOTICO
- SCAVO FOSSO DI GUARDIA
- SUPERFICIE IMPERMEABILIZZATA
- SOLETTA IN C.A.
- LINEA TERRENO ESISTENTE
- SCAVO CANTINA

- MASSICCIATA
- RILEVATO
- CUMULO TERRENO DI SCAVO E SCOTICO
- SCOTICO
- SCAVO FOSSO DI GUARDIA
- SUPERFICIE IMPERMEABILIZZATA
- SOLETTA IN C.A.
- LINEA TERRENO ESISTENTE
- SCAVO CANTINA

- MASSICCIATA
- RILEVATO
- CUMULO TERRENO DI SCAVO E SCOTICO
- SCOTICO
- SCAVO FOSSO DI GUARDIA
- SUPERFICIE IMPERMEABILIZZATA
- SOLETTA IN C.A.
- LINEA TERRENO ESISTENTE
- SCAVO CANTINA

SEZIONE TIPO "A"
AREA PAVIMENTATA IN C.A. SOTTOSTRUTTURA

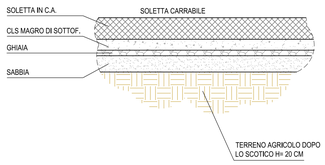

SEZIONE TIPO "C"
PIAZZALE E PARCHEGGIO

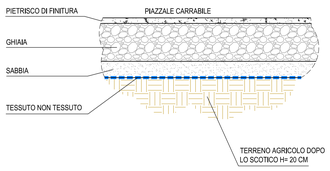

SEZIONE TIPO "B"
AREA IMPERMEABILIZZATA

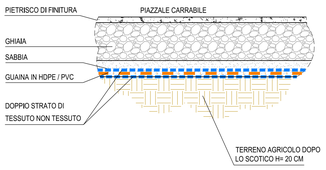

SEZIONE TIPO "A-B"
AREA PAVIMENTATA IN C.A.- IMPERMEABILIZZAZIONE

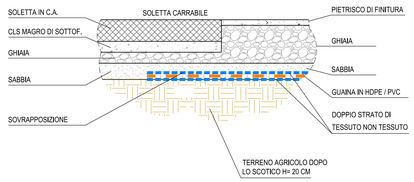

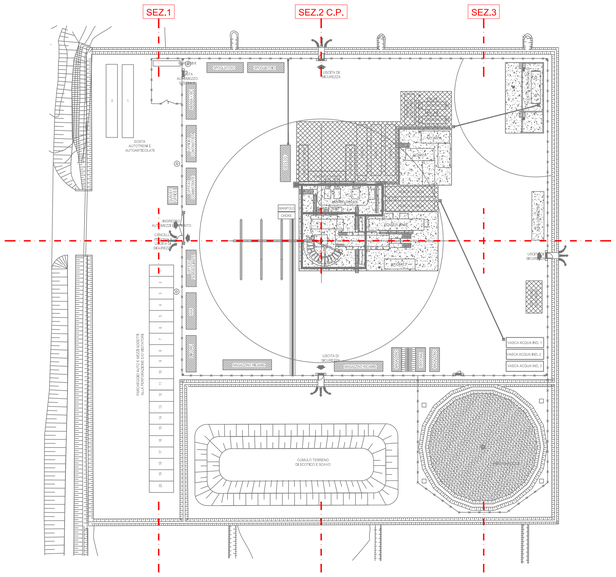

DR. GIANNI BERGAMASCHI FIORENTINI
ALBO N. 1606
PARMA

REV. / REV.	DATE / DATA	DESCRIPTION — DESCRIZIONE	DRAFT. / DISEGN.	CHECK. / CONTR.	APPROV. / APPROV.
00	28/11/2018	EMISSIONE	F.B.	D.V.	D.V.

AleAnna Resources

Permesso di ricerca "CORTE DEI SIGNORI"
Concessione "VALLE DEL MEZZANO"
POSTAZIONE SONDA "TRAVA NW 1 Dir"

LOCATION / LOCALITA': Ostellato (FE)

IMPIANTO "DRILLMEC HH-200MM"

JOB / COMMESSA

TITOLO ELABORATO:

SEZIONI TRASVERSALI
ALLA POSTAZIONE:
STATO DI FATTO / PROGETTO

SCALE / SCALA	REVISION / REVISIONE
1:200	00

UNIT / UNITA'

DWG. N. / DIS. N.
07-SEZIONI_SDF_PRG.dwg

07

Sh. Fg. / sf. di
1 / 1

Il presente disegno e' esclusivo. La societa' tutela i propri diritti a termine di legge./This dwg. is company property. Company tutels all rights.