

PUNTO DI VISTA L

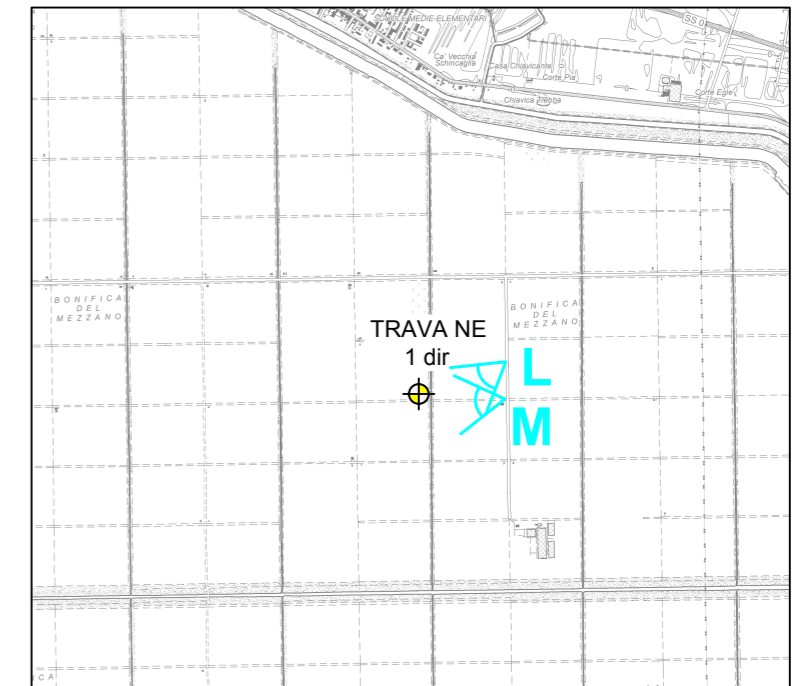


STATO ATTUALE



SITUAZIONE FUTURA

KEY MAP



SCALA



PUNTO DI VISTA M



STATO ATTUALE



SITUAZIONE FUTURA

LEGENDA



-  POZZI IN PROGETTO
-  PUNTO DI VISTA FOTOGRAFICO

FIGURA 9.5

FOTOINSERIMENTI
AREA POZZO TRAVA NE 1 dir
FASE DI FORAZIONE