



Ministero

per i beni e le attività culturali

DIREZIONE GENERALE ARCHEOLOGIA, BELLE
ARTI E PAESAGGIO

Servizio V

Prot. n. vedi intestazione digitale

Class 34.19.04/fasc. ABAP 1023

Allegati: //

Oggetto: [ID_VIP 4405] **Rifacimento dorsale acquedottistica della Val Nure in provincia di Piacenza nei tratti Ponte Nano–Ponte Cantoniera, Ponte Farini–Ponte Cantoniera, Case Camia-Bettola e rifacimento attraversamento Nure a Ponte dell'Olio (tratto Torrano-Calero).**

Comuni di Farini, Ferriere, Bettola, Vigolzone e Ponte dell'Olio.

Procedura di Verifica di Assoggettabilità a VIA, ai sensi dell'art. 19 del D. Lgs. n. 152 del 2006.

Proponente: Società IRETE S.p.a.

Osservazioni ai sensi dell'art. 19 del D. Lgs. 152/2006.

PREMESSO che con la nota n. U.00002980 del 06/02/2019 la Direzione Generale per le Valutazioni e le Autorizzazioni Ambientali-MATTM ha informato gli Enti interessati che: "...conformemente a quanto stabilito dal comma 2 dell'art. 19 del D. Lgs. 152/2006 e ss.mm.ii., è stato pubblicato sul sito web dell'Autorità competente, alla pagina <https://va.minambiente.it/it-IT/Oggetti/Documentazione/6989/9938>, lo studio preliminare ambientale comprensivo della documentazione a corredo dello stesso. Si precisa che dalla data della presente decorre il termine di 45 giorni entro i quali, ai sensi dell'art. 19, comma 4, del D. Lgs. 152/2006 e ss.mm.ii., le Amministrazioni e gli Enti territoriali in indirizzo, nonché qualsivoglia altro soggetto interessato, hanno facoltà di presentare osservazioni."

ESAMINATI i contenuti dello Studio preliminare ambientale pubblicato sul sito web dell'Autorità competente;

VISTA la nota della Soprintendenza in indirizzo prot. 5891 del 15/07/2019, nella quale si evidenzia la presenza di beni culturali e paesaggistici interessati dall'intervento;

CONSIDERATO, nello specifico, che l'intervento in esame interferisce con immobili dichiarati di interesse culturale quali i ponti sul Torrente Nure in loc. Cantoniera di Boli e in loc. Molino del Nano, per i quali è stata rilasciata autorizzazione ex art. 21 co.4 del D. Lgs. n. 42 del 2004 dalla Soprintendenza, nonché ulteriori ponti nei Comuni di Bettola e Vigolzone interessati da tutela *ope legis*;



Direzione Generale Archeologia, Belle Arti e Paesaggio
Via di San Michele 22, 00153 Roma - TEL. 06-6723.4428/4438

e-mail: dg-abap@beniculturali.it

mbac-dg-abap@mailcert.beniculturali.it

mbac-dg-abap.servizio5@beniculturali.it

mbac-dg-abap.servizio5@mailcert.beniculturali.it

CONSIDERATO inoltre che l'intervento interessa anche aree paesaggistiche, quali aree boscate e fasce di tutela di corsi d'acqua, per le quali in seno ai procedimenti autorizzativi di competenza ex art. 146 del D. Lgs. n. 42 del 2004 la Soprintendenza ha rilasciato parere favorevole al Comune di Farini, mentre ha richiesto le seguenti integrazioni ai Comuni di Bettola, Vigolzone e Ponte dell'Olio:

- l'elaborazione di una planimetria a scala adeguata con l'individuazione del tratto di scavo in interferenza con area boscata e l'individuazione della vegetazione esistente, oggetto dell'abbattimento, all'interno di tale area;
- per le aree oggetto di piantumazione, l'elaborazione di una planimetria a scala adeguata con l'individuazione e quantificazione dell'area oggetto d'intervento;

RILEVATO che tali integrazioni non risultano pervenute alla Soprintendenza;

CONSIDERATO, infine, che dal punto di vista della tutela archeologica, per l'esame degli interventi la Soprintendenza ha rappresentato la necessità di acquisire:

- il progetto delle opere corredato di planimetria con quote di scavo allegata;
- la relazione archeologica preliminare, in ottemperanza dell'art. 25, comma 1, del D. Lgs. n. 50 del 2016;

VISTO il contributo istruttorio del Servizio II di questa Direzione Generale pervenuto con nota prot. n. 20309 del 22/07/2019 che conferma quanto evidenziato dalla Soprintendenza competente, rimandando alla necessità di acquisire ulteriore documentazione progettuale, nonché la relazione archeologica preliminare;


questa Direzione generale, in riferimento ai profili di propria competenza, rileva che il progetto in esame, qualora non venga assoggettato a VIA ai sensi del D. Lgs. 152/2006, dovrà comunque assolvere le seguenti condizioni, derivanti da obblighi normativi in materia di patrimonio culturale:

- Avvio della procedura di Verifica preventiva dell'interesse archeologico ai sensi dell'art. 25 del Decreto legislativo 18 aprile 2016, n. 50;
- Integrazione della documentazione mancante, come sopra evidenziato, in seno alle procedure di Autorizzazione paesaggistica ai sensi dell'art. 146 del D. Lgs. n. 42 del 2004, così come già richiesto dalla Soprintendenza competente relativamente ai singoli procedimenti.

Il Responsabile del Procedimento

U.O.T.T. n. 6 - Arch. Annino Isola

(tel. 06/6723.4555 - annino.isola@beniculturali.it)



U.O.T.T. n. 7 - Arch. Francesco Eleuteri

(tel. 06/6723.4831 - francesco.eleuteri@beniculturali.it)




U.O.T.T. n. 7 - Arch. Gilda Di Pasqua


(tel. 06/6723.4166 - gilda.dipasqua@beniculturali.it)

IL DIRIGENTE DEL SERVIZIO V

Arch. Roberto Banchini



IL DIRETTORE GENERALE
Arch. Federica Galloni



MINISTERO
PER I BENI E
LE ATTIVITÀ
CULTURALI

Direzione Generale Archeologia, Belle Arti e Paesaggio
Via di San Michele 22, 00153 Roma - TEL. 06-6723.4428/4438

e-mail: dg-abap@beniculturali.it

mbac-dg-abap@mailcert.beniculturali.it

mbac-dg-abap.servizio5@beniculturali.it

mbac-dg-abap.servizio5@mailcert.beniculturali.it